

MARMARA DENİZİ VE ADALAR ÖZEL ÇEVRE KORUMA BÖLGESİ, TEKİRDAĞ İLİ ÇORLU İLÇESİ, YENİCE MAHALLESİ, İL JANDARMA KOMUTANLIĞI SAHİL GÜVENLİK KOMUTANLIĞI HİZMET VE EĞİTİM ALANI, YENİCE HALK PLAJI VE ERGENE DERİN DENİZ DEŞARJ HATTI 1/5000 ÖLÇEKLİ NAZİM İMAR PLANI DEĞİŞİKLİĞİ VE İLAVESİ

Betül KOC TURHAN
Şehir Plancısı

Plan İşlem No:MDA-001120295
Kurum Arşiv No: 2026/4
Ölçek: 1/5000

Marmara Denizi Ve Adalar Özel Çevre Koruma Bölgesi, Tekirdağ İl, Çorlu İlçesi, Yenice Mahallesi, İl Jandarma Komutanlığı Sahil Güvenlik Komutanlığı Hizmet Ve Eğitim Alanı , Yenice Halk Plajı Ve Ergene Derin Deniz Deşarj Hattına İlişkin -4- parafalık 1/5000 ölçekli Nazim İmar Planı Değişikliği ve İlavesi incelendi. Bakanlık Makamının 08.01.2026 tarih ve 14573178 sayılı Oluru ile 3621 sayılı Kıyı Kanunu ve 1 nolu Cumhurbaşkanlığı Kararnamesininin 109. maddesi uyarınca onandı.

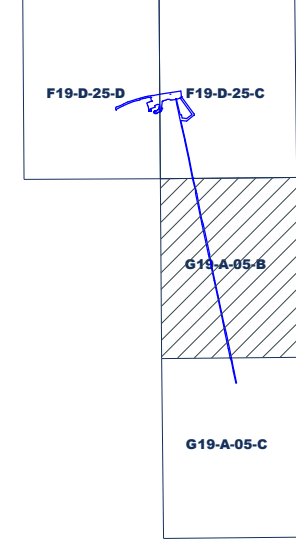
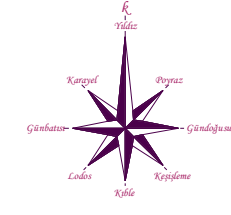
ÇEVRE, ŞEHİRCİLİK VE İKLİM DEĞİŞİKLİĞİ
BAKANLIĞI
Tabiat Varlıklarını Koruma Genel Müdürlüğü

Şube DURGUT ÖZTÜRK
İmar Planlama Daire Başkanı

MARMARA DENİZİ ve ADALAR ÖZEL ÇEVRE KORUMA BÖLGESİ
TEKİRDAĞ İLİ, ÇORLU İLÇESİ, YENİCE MAHALLESİ
MUHTELİF PARSELLER ve TESCİL HARİCİ ALAN İLE DHTA ALANINDA

**İL JANDARMA KOMUTANLIĞI
SAHİL GÜVENLİK KOMUTANLIĞI
HİZMET VE EĞİTİM ALANI,
YENİCE HALK PLAJI
ve
ERGENE DERİN DENİZ DEŞARJ HATTI
1 / 5.000 ÖLÇEKLİ
NAZİM İMAR PLANI
DEĞİŞİKLİĞİ ve İLAVESİ**

**PAFTA İNDEKSİ (ITRF)
G19A-05B**



ÇORLU
(TEKİRDAĞ)
NAZİM İMAR PLANI
DEĞİŞİKLİĞİ ve İLAVESİ
Ölçek : 1 / 5000
Pafta No : G 19-A-05-B

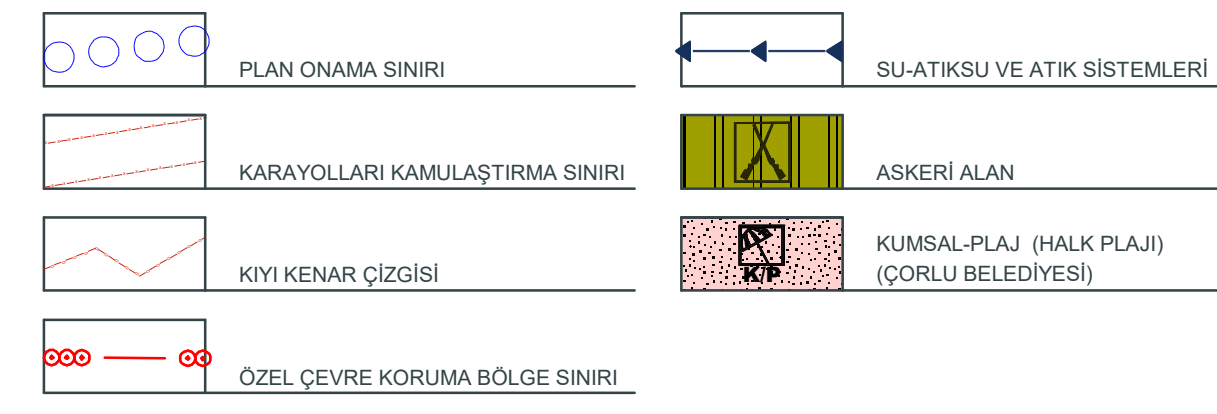


T.C. TEKİRDAĞ VALİLİĞİ

İmar Planı Teklif Eden
T.C. TEKİRDAĞ VALİLİĞİ
İL PLANLAMA VE KOORDİNASYON MÜDÜRLÜĞÜ

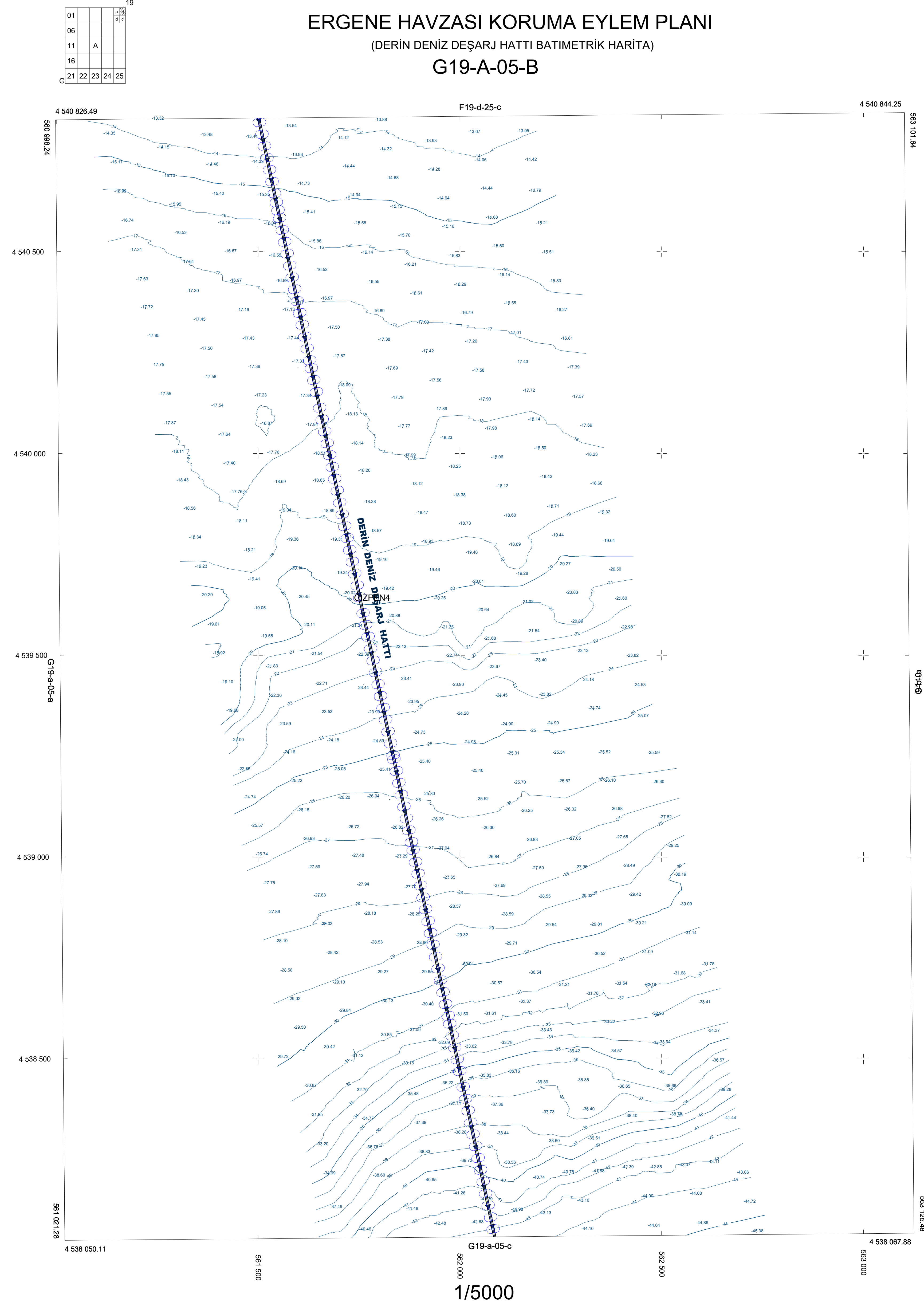
Dr. Serdar ERENŞOY
Şehir ve Bölge Planlama - 05070
ÇORLU Pafta No: 1931 - Çorlu - A

GÖSTERİMLER



PLAN UYGULAMA KOŞULLARI

- BELİRTİLMİYEN HUSUSLARDA 2863 SAYILI KÜLTÜR VE TABİAT VARLIKLARINI KORUMA KANUNU, 3621 SAYILI KIYI KANUNU VE 3194 SAYILI İMAR KANUNU, 383 SAYILI ÖZEL ÇEVRE KORUMA KURUMU BAŞKANLIĞI KURULMASINA DAİR KANUN HÜKMÜNDE KARARNAME, CUMHURBAŞKANLIĞI TEŞKİLATI HAKKINDA 1 SAYILI CUMHURBAŞKANLIĞI KARARNAMESİ, EDİRNE-TEKİRDAĞ-KIRKLAZELİ İLLERİ BÜTÜNLEŞİK KIYI ALANLARI PLANI PLAN HÜKÜMLERİNE UYULACAKTIR.
- 1/1000 ÖLÇEKLİ UYGULAMA İMAR PLANI DOĞRULTUSUNDA UYGULAMA YAPILACAKTIR.



DERİN DENİZ DEŞARJ HATTI
Projeksiyon : Universal Transverse Mercator
Dilim Geniliği : 3°
Datum : ITRF-96
Dilim Orta Meridyeni : 27

Ergene Havzası Koruma Eylem Planı çerçevesinde Ergene Havzası Organize Sanayi Bölgesi Mükterek Akosu Arıtma Tesisi'nde arıtılan atıkların Marmara Denizi'ne Derin Deniz Deşarjı yapılarak atılması için Derin Deniz Deşarj sistemi parçası olan Derin Deniz Deşarj Hattı güzergahının tahsisı gereği, yapılacak çalışmalar için izlenmiştir.

DEVLET SU İŞLERİ GENEL MÜDÜRLÜĞÜ	
İMAR PLANI	İMAR PLANI
TEKİRDAĞ ERGENE DERİN DENİZ DEŞARJ A.Ş.	TEKİRDAĞ ERGENE DERİN DENİZ DEŞARJ A.Ş.
PAFTA NO: G19A-05B	PAFTA NO: G19A-05B
İMAR PLANI NO: 1/5000	İMAR PLANI NO: 1/5000
İL: ÇORLU	İL: ÇORLU
İLÇE: YENİCE	İLÇE: YENİCE
MAHALLE: YENİCE HALK PLAJI	MAHALLE: YENİCE HALK PLAJI
PAFTA NO: G19A-05B	PAFTA NO: G19A-05B
İMAR PLANI NO: 1/5000	İMAR PLANI NO: 1/5000
İL: ÇORLU	İL: ÇORLU
İLÇE: YENİCE	İLÇE: YENİCE
MAHALLE: YENİCE HALK PLAJI	MAHALLE: YENİCE HALK PLAJI