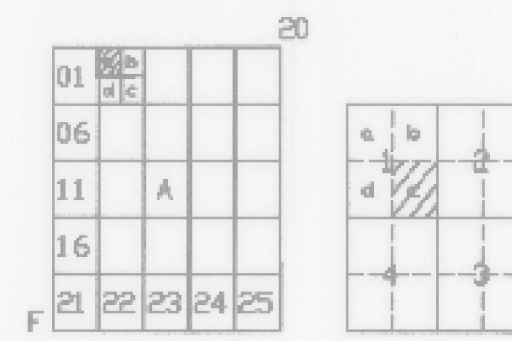
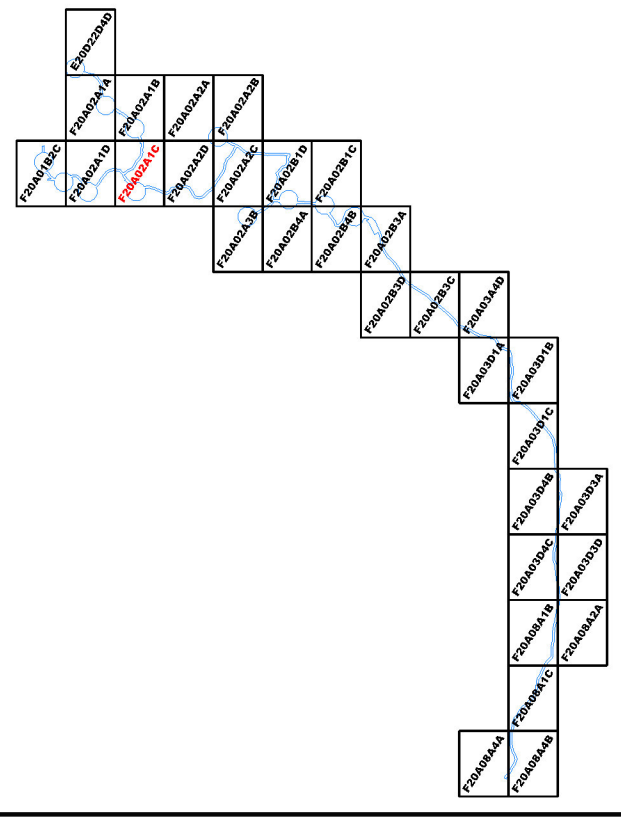


TEKİRDAĞ İLİ SARAY İLÇESİ
ÖN:1795-16/05408 LİSANS NUMARALI
HİSAR DEPOLANMALI RÜZGAR ENERJİ SANTRALI
(12 TÜRBİN, 90 MW_{net} / 64 MW_e) AMAÇLI
1/1000 ÖLÇEKLİ UYGULAMA İMAR PLANI



TEKİRDAĞ-SARAY

F20-a-02-a-1-c

Dosya No : 591032026
Plan No : UİP-001110773
Ölçek : 1/1.000

Modülünce hazırlanan Tekirdağ İl, Saray İlçesi, Hisar Depolanmalı
Rüzgar Enerji Santrali (90 MW_{net}/64 MW_e) amaçlı 31. paftalık
1/1000 Ölçekli Uygulama İmar Planı 2154 sayılı İmar Kanununun
Ek 11. maddesinde (b) bendi uyarınca onaylandı.

T.C.
ÇEVRE, ŞEHİRCİLİK VE İKLİM DEĞİŞİKLİĞİ BAKANLIĞI
Mekânsal Planlama Genel Müdürlüğü a.

İNİS PROJELERİ HİZMETLERİ A.Ş. TARAFINDAN
HAZIRLANAN TEKİRDAĞ İLİ SARAY İLÇESİ 29. ADDET
17/300 ÖLÇEKLİ HALIHAZIR HANTALARI 2154 SAYILI
İMAR KANUNUNUN 7/A MADDESİ DEĞERİNDE
İNCELENDİ VE BAŞKANLIK KARARININ 20112/2023
TARİHLİ YÖNERGESİ UYARINDA ONAYDIR.

İNCELEYEN

KONTROL

17/10/24

17/10/24

Özgür KOSA
Harita Mühendisi

Caner ÖRÜC
Harita Ölçme Müh. V.

ÖZGÜR KOSA

Harita Mühendisi

ÖZGÜR KOSA

Harita Ölçme Müh. V.

ÖZGÜR KOSA

Harita Ölçme Müh. V.

ÖZGÜR KOSA

Harita Ölçme Müh. V.

ÖZGÜR KOSA

Harita Ölçme Müh. V.

ÖZGÜR KOSA

Harita Ölçme Müh. V.

ÖZGÜR KOSA

Harita Ölçme Müh. V.

ÖZGÜR KOSA

Harita Ölçme Müh. V.

ÖZGÜR KOSA

Harita Ölçme Müh. V.

ÖZGÜR KOSA

Harita Ölçme Müh. V.

ÖZGÜR KOSA

Harita Ölçme Müh. V.

ÖZGÜR KOSA

Harita Ölçme Müh. V.

ÖZGÜR KOSA

Harita Ölçme Müh. V.

ÖZGÜR KOSA

Harita Ölçme Müh. V.

ÖZGÜR KOSA

Harita Ölçme Müh. V.

ÖZGÜR KOSA

Harita Ölçme Müh. V.

ÖZGÜR KOSA

Harita Ölçme Müh. V.

ÖZGÜR KOSA

Harita Ölçme Müh. V.

ÖZGÜR KOSA

Harita Ölçme Müh. V.

ÖZGÜR KOSA

Harita Ölçme Müh. V.

ÖZGÜR KOSA

Harita Ölçme Müh. V.

ÖZGÜR KOSA

Harita Ölçme Müh. V.

ÖZGÜR KOSA

Harita Ölçme Müh. V.

ÖZGÜR KOSA

Harita Ölçme Müh. V.

ÖZGÜR KOSA

Harita Ölçme Müh. V.

ÖZGÜR KOSA

Harita Ölçme Müh. V.

ÖZGÜR KOSA

Harita Ölçme Müh. V.

ÖZGÜR KOSA

Harita Ölçme Müh. V.

ÖZGÜR KOSA

Harita Ölçme Müh. V.

ÖZGÜR KOSA

Harita Ölçme Müh. V.

ÖZGÜR KOSA

Harita Ölçme Müh. V.

ÖZGÜR KOSA

Harita Ölçme Müh. V.

ÖZGÜR KOSA

Harita Ölçme Müh. V.

ÖZGÜR KOSA

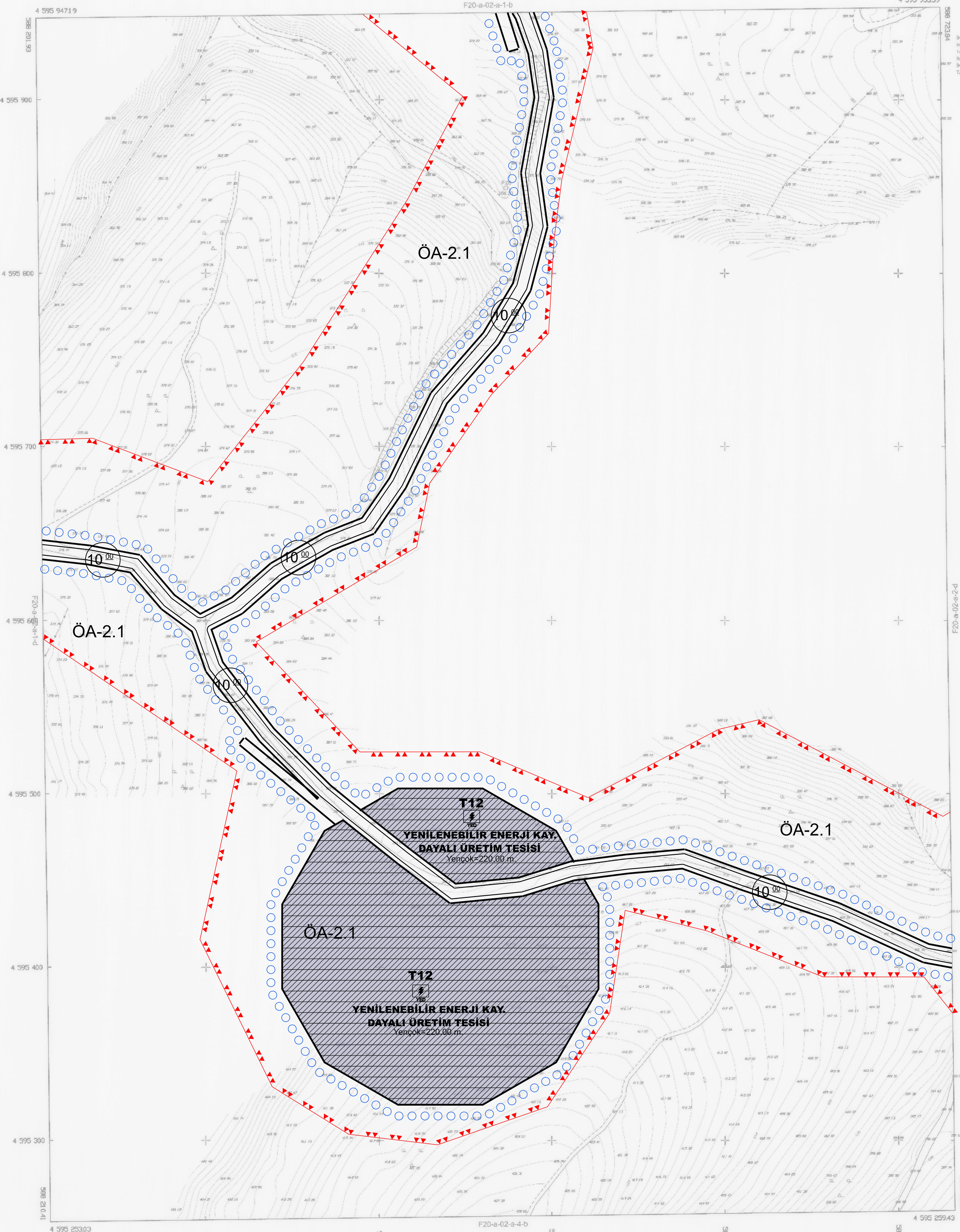
Harita Ölçme Müh. V.

ÖZGÜR KOSA

Harita Ölçme Müh. V.

ÖZGÜR KOSA

Harita Ölçme Müh. V.



PROJEKSİYON : UTM
DATUM : TEF 96
OLÇÜM YERİ : 27
OLÇÜM GENİRLİĞİ : 3

1/1000

İNİS PROJELERİ HİZMETLERİ A.Ş.
Harita Mühendisi
Özgür Kosa No: 59177

TEKİRDAĞ-SARAY F20-a-02-a-1-c