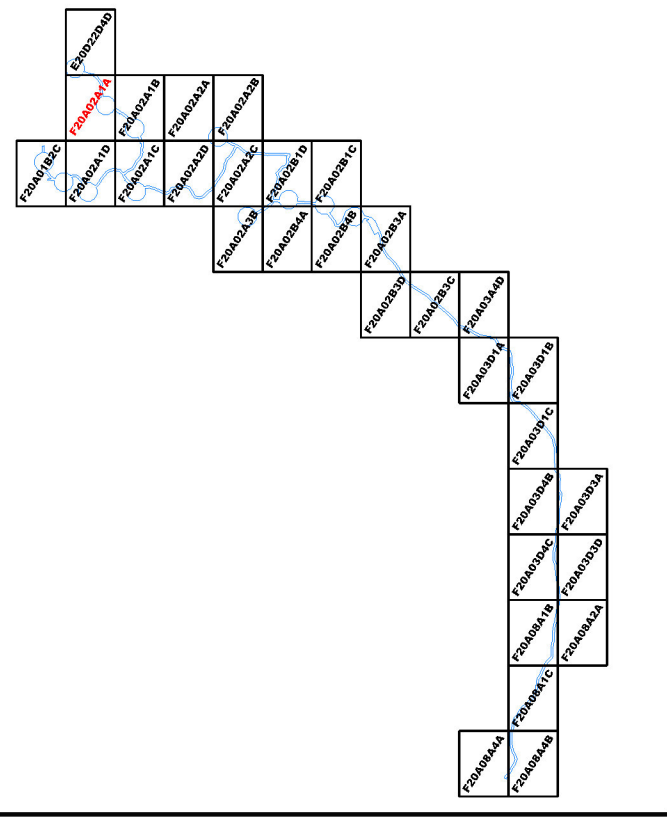


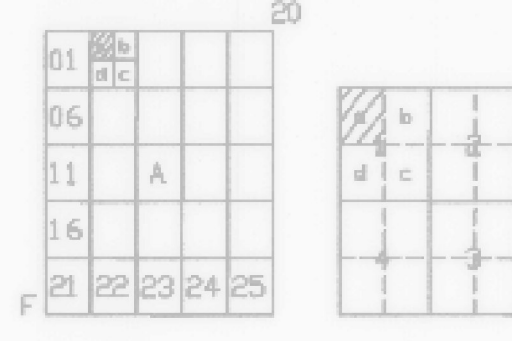
TEKİRDAĞ İLİ SARAY İLÇESİ
ÖN:1796-16/05408 LİSANS NUMARALI
HİSAR DEPOLANMALI RÜZGAR ENERJİ SANTRALI
(12 TÜRBİN, 90 MW_{net} / 64 MW_g) AMAÇLI
1/1000 ÖLÇEKLİ UYGULAMA İMAR PLANI



Dosya No : 591032026
Plan No : UİP-00119773
Ölçek : 1/1.000

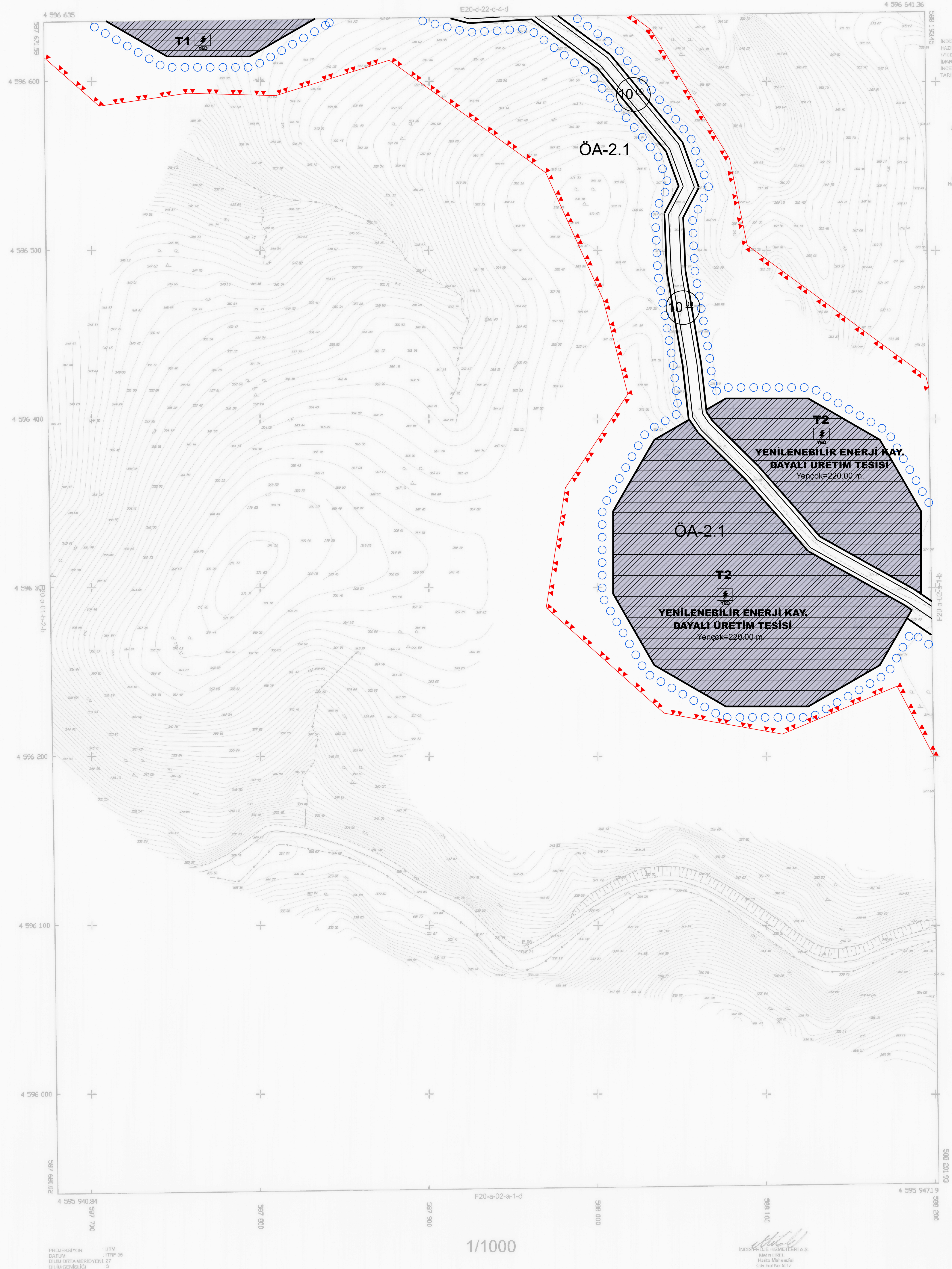
Modellince hazırlanan Tekirdağ İl, Saray İlçesi, Hisar Depolanmalı
Rüzgar Enerji Santrali (90 MW_{net}/64 MW_g) amaçlı -31- paftalık
1/1000 Ölçekli Uygulama İmar Planı 2154 sayılı İmar Kanununun
Ek 11. maddesinde (b) bendi uyarınca onaylandı.

T.C.
ÇEVRE, ŞEHİRCİLİK VE İKLİM BÜYÜKLÜĞÜ SAKANLIĞI
Mekânsal Planlama Genel Müdürlüğü a.



TEKİRDAĞ-SARAY

F20-a-02-a-1-a



İNŞİS PROJESİ HİZMETLERİ A.Ş. TARAFINDAN
HAZIRLANAN TEKİRDAĞ İLİ SARAY İLÇESİ 26- ADET
1/1000 ÖLÇEKLİ İMAR PLANI HARITASI 3154 SAYILI
İMAR KANUNUNUN 7/A MADDESİ GEREĞİNCE
İNCELENDİ VE BASKANLIK KARARININ 26/12/2022
TARİHLİ YÖNERGESİ UYARINCA ONAYDI.

İNCELEVEN
7.12.2024

KONTROL
7.12.2024

ÇUKURKOSA
Harita Mühendisi

ÇAVUŞERİCİ
Harita Mühendisi

ÇUKUR
7.12.2024



TEKİRDAĞ-SARAY-F20-a-02-a-1-a

PROJEKSİYON : UTM
DATUM : ITRF 95
DILIM ORTAMERKEZİ : 27
DILIM GENİRLİĞİ : 3

1/1000

İNŞİS PROJESİ HİZMETLERİ A.Ş.
Harita Mühendisi
Özge Gül No: 5917