

## İLAN METNİ

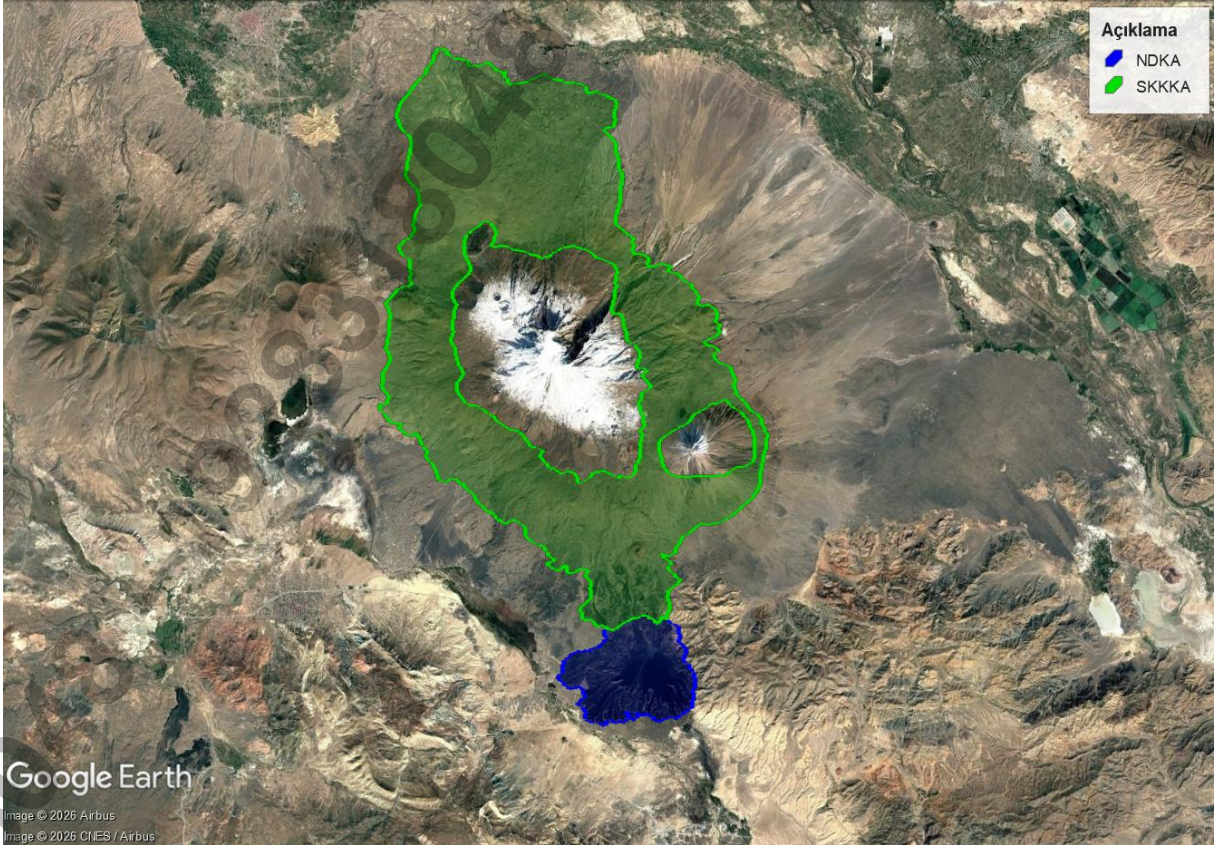
Ağrı İli, Doğubayazıt İlçesi ile Iğdır İli, Merkez İlçe sınırları içerisinde kalan **Ağrı Dağı Milli Parkı Potansiyel Doğal Sit Alanı** aşağıdaki haritada gösterildiği şekliyle Bakanlık Makamının 08.04.2026 tarih ve 15364188 sayılı Olur'u ile **"Doğal Sit-Nitelikli Doğal Koruma Alanı"** ve **"Doğal Sit-Sürdürülebilir Koruma ve Kontrollü Kullanım Alanı"** olarak tescil edilmiştir. **"Doğal Sit-Kesin Korunacak Hassas Alan"** tesciline yönelik yürütülen idari süreç devam etmektedir.



19.07.2012 tarihli ve 28358 sayılı Resmi Gazete'de yayımlanan "Korunan Alanların Tespit, Tescil ve Onayına İlişkin Usul ve Esaslara Dair Yönetmelik" in 17. maddesinin (j) bendinde yer alan *"Anıt ağaçlar hariç, tabiat varlıklarının ve doğal sit alanlarının tescil kararları Resmi Gazete'de yayımlanır ve Bakanlığın internet sayfasında bir ay süre ile duyurulur."* hükmü gereği ekteki haritada belirtilen doğal sit alanının tescili tebliğ olunur.

Alana ait koordinat ve parsel bilgileri <https://says.csb.gov.tr> adresinde mevcuttur.

### Ağrı Dağı Milli Parkı Potansiyel Doğal Sit Alanı

İli : Ağrı ve Iğdır  
İlçesi : Doğubayazıt ve Merkez



 Nitelikli Doğal Koruma Alanı  
 Sürdürülebilir Koruma ve Kontrollü Kullanım Alanı