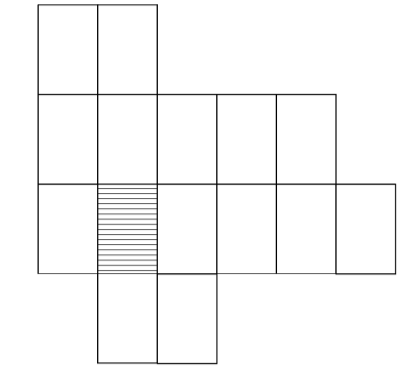


ŞIRNAK İLİ İDİL İLÇESİ DURU KÖYÜ 101 ADA 1 NOLU PARSELDE GÜNEŞ ENERJİSİ SANTRALİNE İLİŞKİN 1/1000 ÖLÇEKLİ UYGULAMA İMAR PLANI

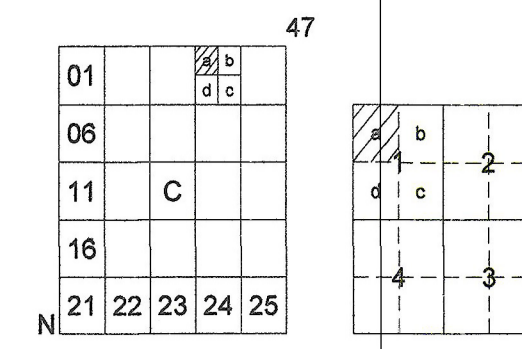
PAFTA İNDEKSİ: N47C04A1A



Dosya No : 730537806
Plan No : UİP-131134917
Ölçek : 1/1000

Şirnak İli İdil İlçesi Duru Köyü 101 ada 1 numaralı parselde Güneş Enerjisi Santraline ilişkin -15- paftalık 1/1000 ölçekli Uygulama İmar Planı 3194 sayılı İmar Kanunu'nun 11. Ek Maddesi (h) uyarınca re'sen onaylanmıştır.

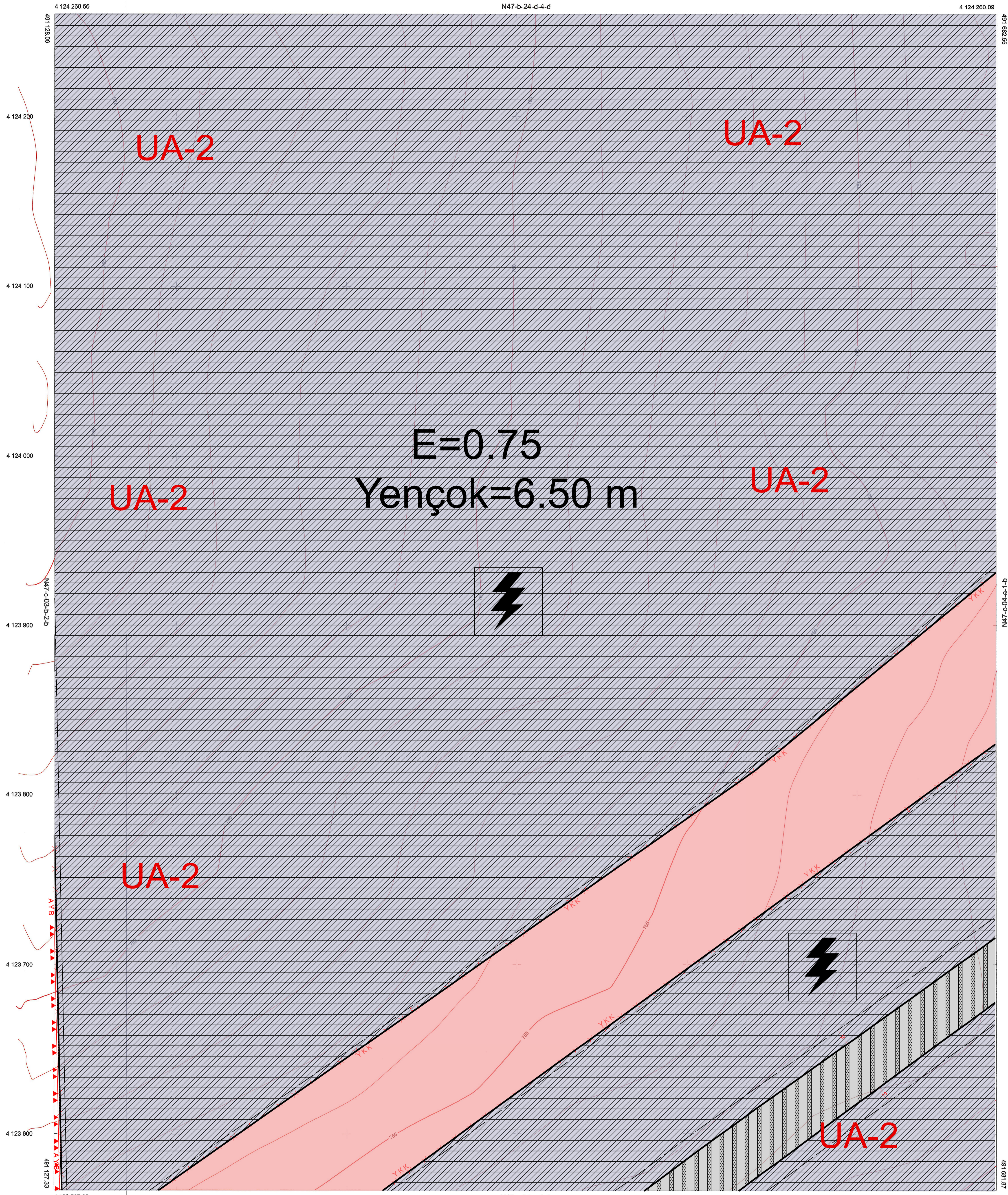
...../...../.....
T.C.
ÇEVRE, ŞEHİRCİLİK VE
İKLİM DEĞİŞİKLİĞİ BAKANLIĞI
Mekânsal Planlama Genel Müdürlüğü a.



GÜNEŞ ENERJİ SANTRALİ

(ŞIRNAK / İDİL - DURUKÖY)

N47-c-04-a-1-a



PROJEKSİYON : UTM (3 DERECE)
DATUM : ITRF 96
ELİPSOİD : GRS 80
D.O.M. : 42

HAZIRLAYAN
22.02.2024
ARG ARG MÜŞAVİRLİK MÜHENDİSLİK
İNŞ.SAN. ve TİC.LTD.ŞTİ.
13 Mart Mah. Şehit M. Remzi Yılmaz Cad. No: 13 E
Araçlı / MARŞIN / Tel: 0492 213 23 78
Mardin V.D. No: 01/002 3802
Ali Rıza GÜZEL
Harita Mühendisi

N47-c-04-a-1-d
1/1000

22.02.2024
Dilan İLÇİ
Harita Mühendisi

KONTROL EDEN

22.02.2024
M. Tamer BİRLİK
İmar ve Kentleşme Müdürü V.

ITRF-96 KOORDİNAT SİSTEMİNDE 2005.00 EPOĞUNDA
ARG MÜŞAVİRLİK MÜHENDİSLİK İNŞ.SAN. ve TİC.LTD.ŞTİ.
TARAFINDAN YAPILAN ŞIRNAK İLİ İDİL İLÇESİ
DURUKÖY 101 ADA 1 PARSEL SINIRLARI İÇİNDE
GES PROJESİ KAPSAMINDA
11 ADET 1/1000 ÖLÇEKLİ HALİHAZIR
HARİTA 3194 SAYILI İMAR KANUNU'NUN 7/A
MADDESİNE GÖRE İNCELENİP VE ONANMIŞTIR.

ONAY
22.02.2024
M. Tamer BİRLİK
İmar ve Kentleşme Müdürü V.

GÜNEŞ ENERJİ SANTRALİ-N47-c-04-a-1-a
(ŞIRNAK / İDİL - DURUKÖY)