ŞIRNAK İLİ İDİL İLÇESİ DURU KÖYÜ 101 ADA 1 NOLU PARSELDE GÜNEŞ ENERJİSİ SANTRALİNE İLİŞKİN 1/1000 ÖLÇEKLİ UYGULAMA İMAR PLANI

PAFTA İNDEKSİ: N47C03B2B

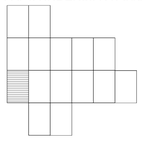

Dosya No	: 730537806
Plan No	: UİP-131134917
Ölçek	: 1/1000

Şırnak ili İdil İlçesi Duru Köyü 101 ada 1 numaralı parselde Güneş Enerjisi Santraline ilişkin -15- paftalık 1/1000 ölçekli Uygulama İmar Planı 3194 sayılı İmar Kanunu'nun 11. Ek Maddesi (h) uyarınca re'sen onaylanmıştır.

...../...../.....
T.C.
ÇEVRE, ŞEHİRCİLİK VE
İKLİM DEĞİŞİKLİĞİ BAKANLIĞI
Mekânsal Planlama Genel Müdürü a.

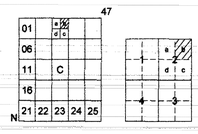

GÜNEŞ ENERJİ SANTRALİ

ŞIRNAK / İDİL - DURUKÖY

N47-c-03-b-2-b

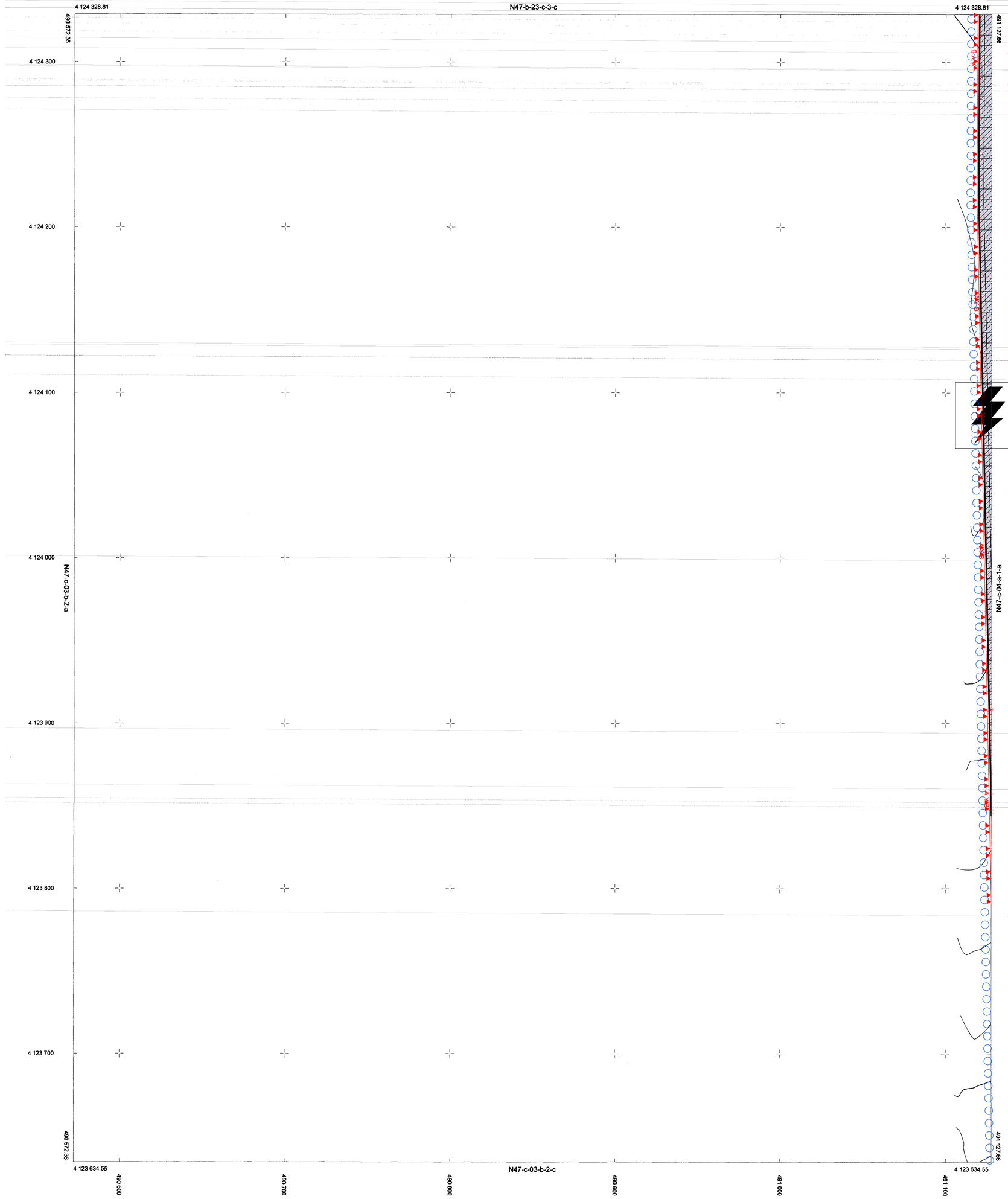

ITRF-96 KOORDİNAT SİSTEMİDE 2005.00 EPOĞUNDA ARG MÜŞAVİRLİK MÜHENDİSLİK İNŞ.SAN. ve TİC.LTD.Ş TARAFINDAN YAPILAN ŞIRNAK İLİ İDİL İLÇESİ DURUKÖY 101 ADA 1PARSEL SINIRLARI İÇİNDE GES PROJESİ KAPSAMINDA 15 ADET 1/1000 ÖLÇEKLİ HALIHAZIR HARİTA 3194 SAYILI İMAR KANUNU 'N UN 7/A MADDESİNE GÖRE İNCELENİP VE ONANMIŞTIR.

ONAY
22 / 02 / 2024

PROJEKİSİYON : UTM (3 DERECE)
DATUM : ITRF 96
ELİPSOİD : GRS 80
D.O.M. : 42

HAZIRLAYAN
22 / 02 / 2024
ARG MÜŞAVİRLİK MÜHENDİSLİK İNŞ.SAN. ve TİC.LTD.ŞTİ.
13 Mart Mah. Şehit M.Remzi Yersel Cad. No: 13 E
Artuklu / MARDİN Tel: 0482 213 23 78
Mardin V.D.No: 074 102 3802
Ali Rıza GÜZEL
Harita Mühendisi

1/1000

KONTROL EDEN
22 / 02 / 2024
Dilan ALP
Harita Mühendisi

22 / 02 / 2024
M.Taner BIRLIK
İmar ve Kentsel İyileştirme Müdürü V.

GÜNEŞ ENERJİ SANTRALİ-N47-c-03-b-2-b
ŞIRNAK / İDİL - DURUKÖY