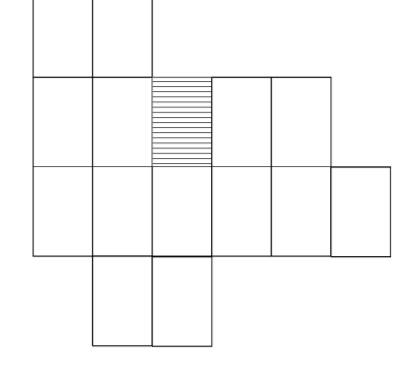


ŞIRNAK İLİ İDİL İLÇESİ DURU KÖYÜ 101 ADA 1 NOLU PARSELDE GÜNEŞ ENERJİSİ SANTRALİNE İLİŞKİN 1/1000 ÖLÇEKLİ UYGULAMA İMAR PLANI

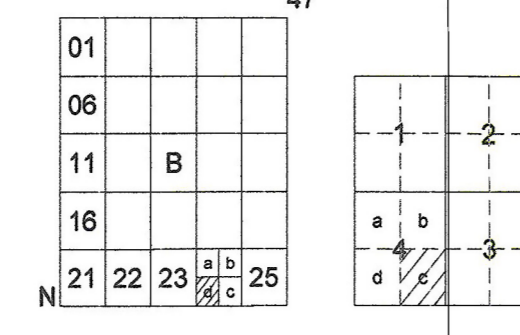
PAFTA İNDEKSİ: N47B24D4C



Dosya No : 730537806
Plan No : UİP-131134917
Ölçek : 1/1000

Şirnak ili İdil İlçesi Duru Köyü 101 ada 1 numaralı parselde Güneş Enerjisi Santraline ilişkin -15- paftalık 1/1000 ölçekli Uygulama İmar Planı 3194 sayılı İmar Kanunu'nun 11. Ek Maddesi (h) uyarınca re'sen onaylanmıştır.

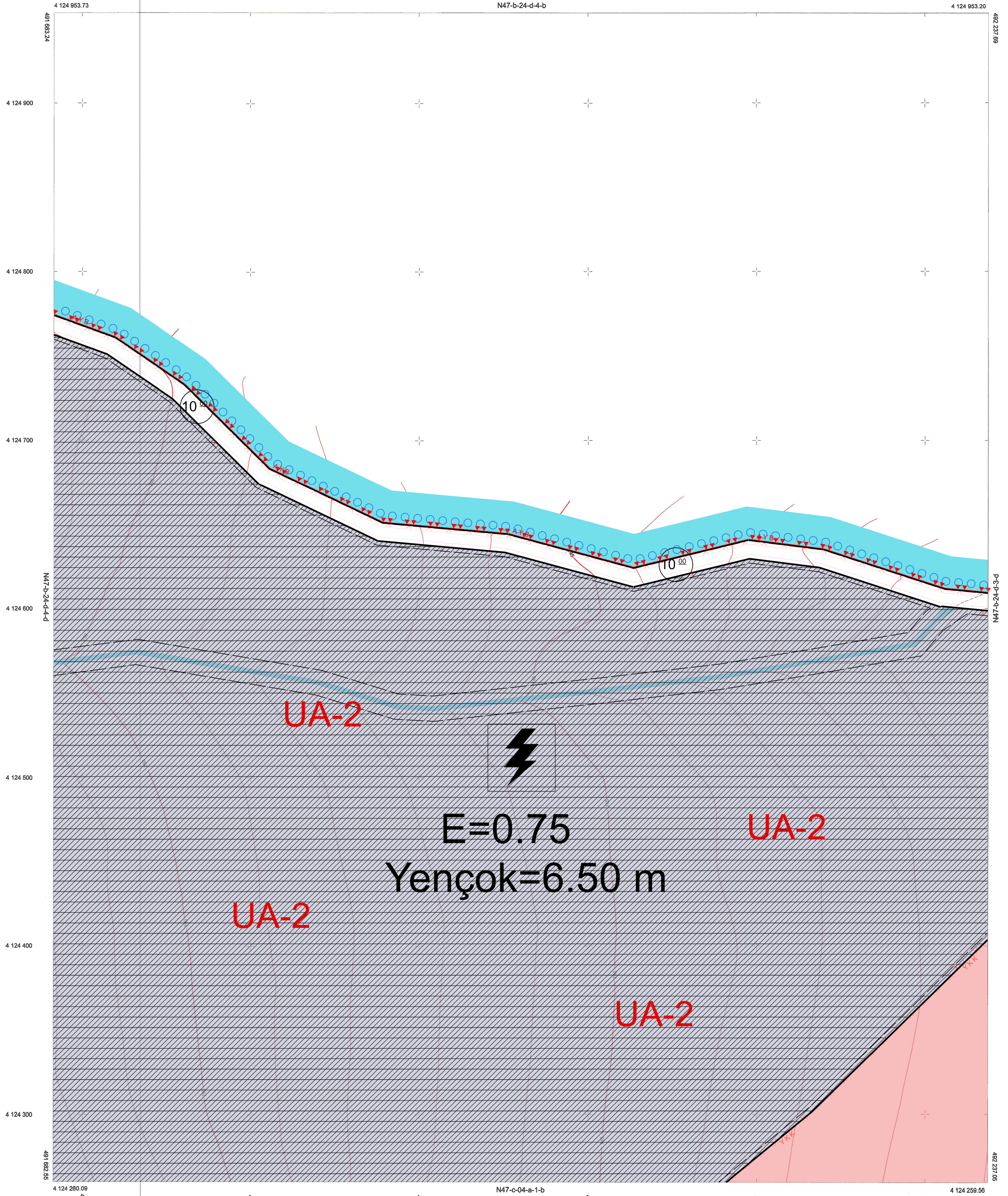
...../...../.....
T.C.
ÇEVRE, ŞEHİRCİLİK VE
İKLİM DEĞİŞİKLİĞİ BAKANLIĞI
Mekânsal Planlama Genel Müdürü a.



GÜNEŞ ENERJİ SANTRALİ

(ŞIRNAK / İDİL - DURUKÖY)

N47-b-24-d-4-c



ITRF-96 KOORDİNAT SİSTEMİNDE 2005.00 EPOĞUN ARG MÜŞAVİRLİK MÜHENDİSLİK İNŞ.SAN. ve TİC. TARAFINDAN YAPILAN ŞIRNAK İLİ İDİL İLÇESİ DURUKÖY 101 ADA 1 PARSEL SINIRLARI İÇİNDE GES PROJESİ KAPSAMINDA 1/1000 ÖLÇEKLİ HALIHAZIR HARITA 3194 SAYILI İMAR KANUNU'NUN 11/A MADDESİNE GÖRE İNCELENİP VE ONAYLANMIŞTIR.



GÜNEŞ ENERJİ SANTRALİ-N47-b-24-d-4-c
(ŞIRNAK / İDİL - DURUKÖY)

PROJEKSİYON : UTM (3 DERECE)
DATUM : ITRF 96
ELİPSOİD : GRS 80
D.O.M. : 42

HAZIRLAYAN
22.02.2024
ARG MÜŞAVİRLİK MÜHENDİSLİK
İNŞ.SAN. ve TİC.LTD.ŞTİ.
13 Mart Mah. Şahit M. Remzi Yersel Cad. No: 13 E
Anıku / MARDİN / Tel: 0482 213 23 78
Mardin M.D. No: 074 / 3952
Harita Mühendisi

1/1000

22.02.2024
Dilan ILÇI
Harita Mühendisi

KONTROL EDEN

22.02.2024
M. Tansel BİRLİK
İmar ve Kentsel İyileştirme Mühendisi V.