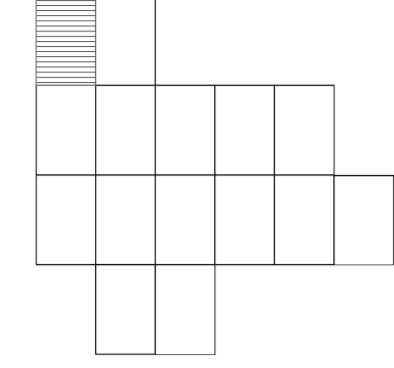


PAFTA İNDEKSİ: N47B23C3B



Dosya No : 730537806
Plan No : UİP-131134917
Ölçek : 1/1000

Şirnak İli İdil İlçesi Duru Köyü 101 ada 1 numaralı parselde Güneş Enerjisi Santraline ilişkin -15- paftalık 1/1000 ölçekli Uygulama İmar Planı 3194 sayılı İmar Kanunu'nun 11. Ek Maddesi (h) uyarınca re'sen onaylanmıştır.

...../...../.....
T.C.
ÇEVRE, ŞEHİRCİLİK VE
İKLİM DEĞİŞİKLİĞİ BAKANLIĞI
Mekânsal Planlama Genel Müdürlüğü a.

İTRF-96 KOORDİNAT SİSTEMİNDE 2005.00 EPOĞUNDA
ARG MÜŞAVİRLİK MÜHENDİSLİK İNŞ. SAN. VE TİC. LTD. ŞTİ
TARAFINDAN YAPILAN ŞIRNAK İLİ İDİL İLÇESİ
DURUKÖY 101 ADA 1 PARSEL SINIRLARI İÇİNDE
GES PROJESİ KAPSAMINDA
15 ADET 1/1000 ÖLÇEKLİ HALİHAZIR
HARİTA 3194 SAYILI İMAR KANUNU'NUN 7/A
MADDESİNE GÖRE İNCELENİP VE ONAYLANMIŞTIR.

ONAY
22.10.2024



LEJAND

SINIRLAR

PLAN ONAMA SINIRI

MÜLKİYET SINIRI

YAPI DÜZENİ VE YOĞUNLUKLAR

6.50 m BİNA YÜKSEKLİĞİ

E:0.75 EMSAL (İNŞAAT ALANI KAT SAYISI)

YAPIYAKLAŞMA SINIRI

ALAN KULLANIMLARI

YENİLENEBİLİR ENERJİ KAYNAKLARINA
DAYALI ÜRETİM TESİSİ ALANI (GES)

SU YÜZEYİ (DERE)

KARAYOLU KAMULAŞTIRMA SINIRI

ENERJİ NAKİL HATTI KORUMA KUŞAĞI

ASKERİ YASAK VE GÜVENLİK BÖLGESİ

DEMİRYOLLARI PROJE GÜZERGAHI

YERLEŞİME UYGUNLUK

JEOLOJİK-JEOTEKNİK ETÜT SINIRI

UA-2 UYGUN ALAN-2 : KAYA ORTAMLAR


TEKNİK ALTYAPI

OTOPARK ALANI

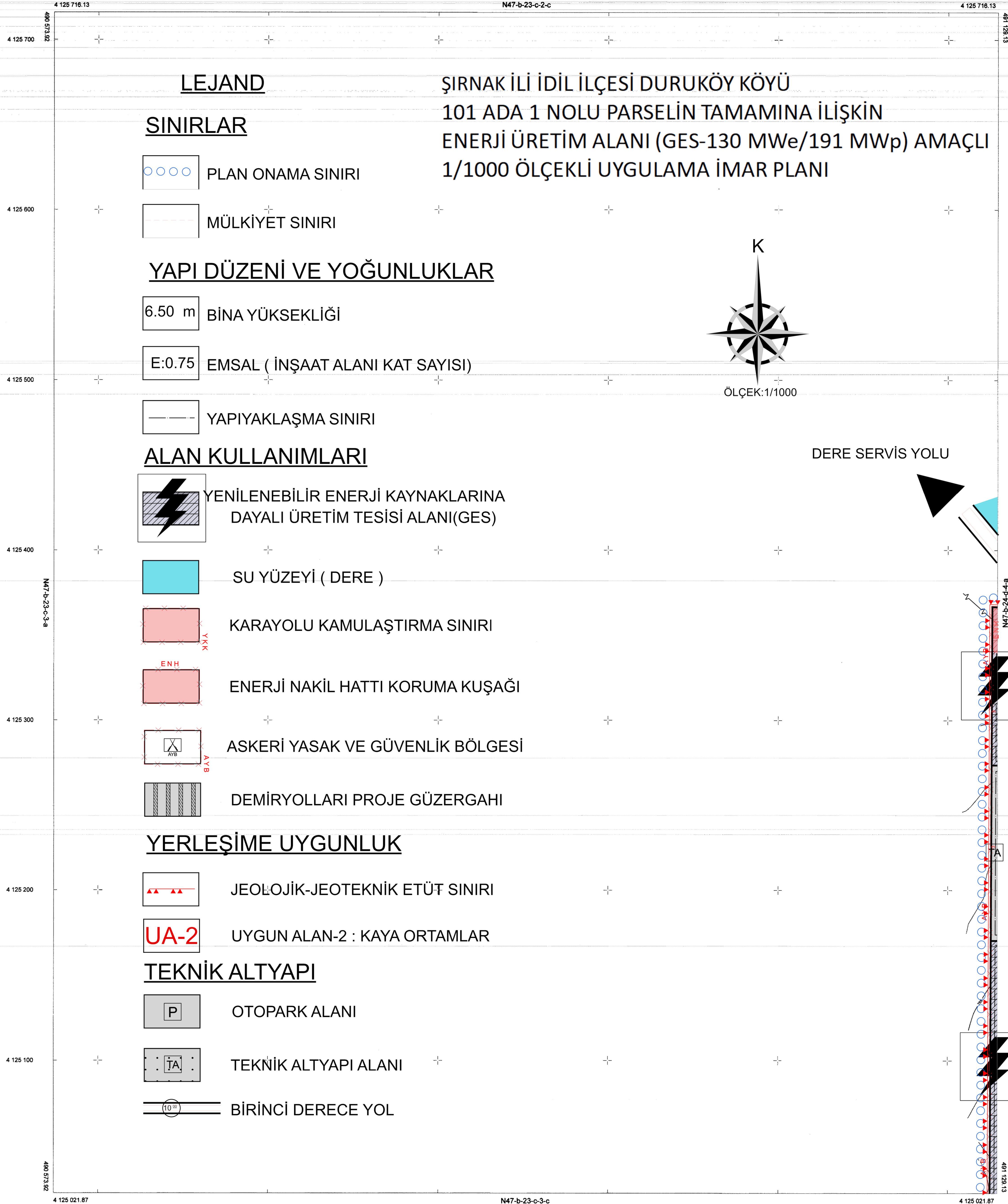
TEKNİK ALTYAPI ALANI

BİRİNCİ DERECE YOL

ŞIRNAK İLİ İDİL İLÇESİ DURUKÖY KÖYÜ
101 ADA 1 NOLU PARSELİN TAMAMINA İLİŞKİN
ENERJİ ÜRETİM ALANI (GES-130 MWe/191 MWp) AMAÇLI
1/1000 ÖLÇEKLİ UYGULAMA İMAR PLANI



DERE SERVİS YOLU



PROJEKİSYON : UTM (3 DERECE)
DATUM : İTRF 96
ELİPSOİD : GRS 80
D.O.M. : 42

HAZIRLAYAN
22.10/2024

ARG MÜŞAVİRLİK MÜHENDİSLİK
İNŞ. SAN. VE TİC. LTD. ŞTİ
13 Mart Mah. Şehit M. Rıdvan Yılmaz Cad. No: 13 E
Anıku / MARDİN - Tel: 0482 213 23 78
Mardin V.D.No: 074 102 3802

Ali Rıza GÜZEL
Mühendis

1/1000

22.10.2024

Dilan İLÇİ
Harita Mühendisi

KONTROL EDEN

22.10.2024
M. Taner BİRLİK
İmar ve Kentleşme Uzmanı

GÜNEŞ ENERJİ SANTRALİ-N47-b-23-c-3-b
ŞIRNAK / İDİL - DURUKÖY