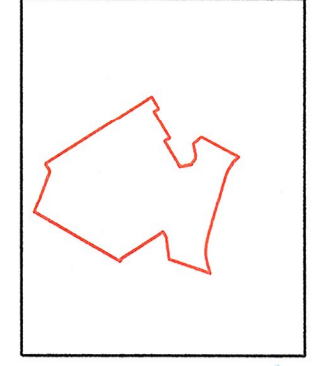


MUĞLA İLİ, MARMARİS İLÇESİ,
SELİMİYE MAHALLESİ, DERİNAZMAĞI MEVKİİ
YAT/TEKNE BAĞLAMA İSKELESİ 1/1000 ÖLÇEKLİ
KORUMA AMAÇLI UYGULAMA İMAR PLANI

O20-D-03-D-4-A



Aysel Süde ÖZDEMİR
Mühür No:100523

TARİHİ PLANLAMA
DANIŞMANLIK KURUMU A.Ş.
Nispetiye Mahallesi 19052 Sokak No:15
Kadıköy/MÜHÜR No:100523
İstanbul-34099
Tic. Sic. No:283997
Şirket Sic. No:283997
Sermayesi: 1.000.000 TL
Kurumun Yürütme Kurulu Başkanı
A. Grublu
Oda Sic. No:1414 Dip. No:21183

Marmaris
Mühür No:100523

MUĞLA İLİ, MARMARİS İLÇESİ,
SELİMİYE MAHALLESİ, DERİNAZMAĞI MEVKİİ
YAT/TEKNE BAĞLAMA İSKELESİ 1/1000 ÖLÇEKLİ
KORUMA AMAÇLI UYGULAMA İMAR PLANI

Plan İşlem No: DTC-001137428
Kurum Arşiv No: 2026/93
Ölçek: 1/1000

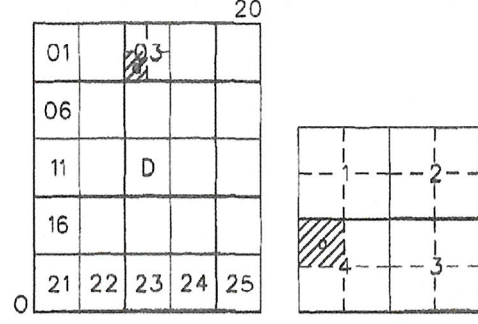
Muğla ili, Marmaris ilçesi, Selimiye Mahallesi, Derinazmağı Mevkii Yat/Tekne Bağlama İskelesi -1- paftalık 1/1000 ölçekli Koruma Amaçlı Uygulama İmar Planı inceleme Bakanlık Makamına 04.06.2026 tarih ve 15812724 sayılı Oluru ile 1 sayılı Cumhurbaşkanlığı Teşkilatı Hükümlerinde Cumhurbaşkanlığı Kararnamesinin 109. Maddesi uyarınca tadilen onandı.

ÇEVRE, ŞEHİRCİLİK VE İKLİM DEĞİŞİKLİĞİ BAKANLIĞI
Tabiat Varlıklarını Koruma Genel Müdürlüğü



Perihan ÇAMLIK KURT
Şehir Plancısı

Burhan ÖZDEMİR
3. Bölge Planlama Şube
Müdürü V.



MUĞLA - MARMARİS - SELİMİYE
(MARMARİS)
O20-d-03-d-4-a
O20-d-03-d-1-d

DATÇA-BOZBURUN ÖZEL ÇEVRE KORUMA BÖLGESİ
MUĞLA İLİ MARMARİS İLÇESİ SELİMİYE MAHALLESİ DERİNAZMAĞI
MEVKİİ YAT/TEKNE BAĞLAMA İSKELESİ AMAÇLI 1/4000 ÖLÇEKLİ
KORUMA AMAÇLI UYGULAMA İMAR PLANI

GÖSTERİM

PLANLAMA SINIRLARI

UYGULAMA İMAR PLANI ONAMA SINIRI

MÜLKİYET SINIRI

ÖZEL KANUNLARLA BELİRLENEN ALAN VE SINIRLAR

KIYI KENAR ÇİZGİSİ

YAPI SINIRLAMASI GETİRİLEREK KORUNACAK ALANLAR

KAMULAŞTIRMA SINIRI

AFET VE TEHLİKELİ ALANLAR

ÖNLEM ALINABİLECEK NİTELİKTE STABİLİTE SORUNLU ALANLAR

YÜKSEK YERALTISI SEVİYESİNE DENİZ SUYU GİRİŞİMİ V.B. SORUNLU ALANLAR

DOLGU ALANLAR

KORUNACAK ALANLAR

NİTELİKLİ DOĞAL KORUMA ALANI

ENERJİ ÜRETİM-DAĞITIM VE DEPOLAMA

TEKNIK ALTYAPU ALANI

ÇEVRE, ŞEHİRCİLİK VE İKLİM DEĞİŞİKLİĞİ BAKANLIĞI Makamsal İdare

DENİZ YOLLARI

İSKELE

TEKNE BAĞLAMA İSKELESİ

YÜRÜZ İSKELE 1

YÜRÜZ İSKELE 2

YÜRÜZ İSKELE 3

YÜRÜZ İSKELE 4

YÜRÜZ İSKELE 5

YÜRÜZ İSKELE 6

YÜRÜZ İSKELE 7

YÜRÜZ İSKELE 8

YÜRÜZ İSKELE 9

YÜRÜZ İSKELE 10

YÜRÜZ İSKELE 11

YÜRÜZ İSKELE 12

YÜRÜZ İSKELE 13

YÜRÜZ İSKELE 14

YÜRÜZ İSKELE 15

YÜRÜZ İSKELE 16

YÜRÜZ İSKELE 17

YÜRÜZ İSKELE 18

YÜRÜZ İSKELE 19

YÜRÜZ İSKELE 20

YÜRÜZ İSKELE 21

YÜRÜZ İSKELE 22

YÜRÜZ İSKELE 23

YÜRÜZ İSKELE 24

YÜRÜZ İSKELE 25

YÜRÜZ İSKELE 26

YÜRÜZ İSKELE 27

YÜRÜZ İSKELE 28

YÜRÜZ İSKELE 29

YÜRÜZ İSKELE 30

YÜRÜZ İSKELE 31

YÜRÜZ İSKELE 32

YÜRÜZ İSKELE 33

YÜRÜZ İSKELE 34

YÜRÜZ İSKELE 35

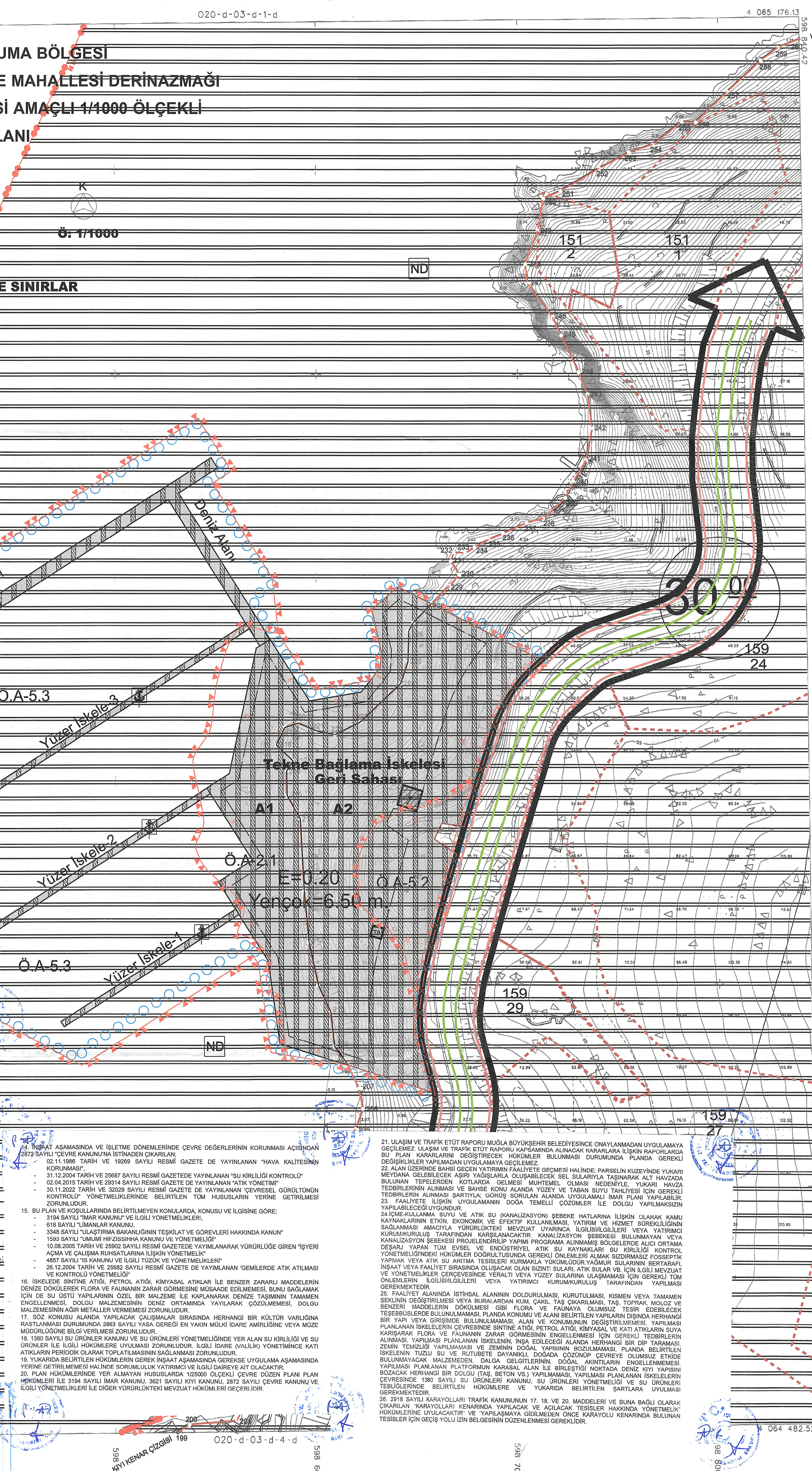
YÜRÜZ İSKELE 36

YÜRÜZ İSKELE 37

YÜRÜZ İSKELE 38

YÜRÜZ İSKELE 39

YÜRÜZ İSKELE 40



1:1000

ELİPSİD :GRS80
DATUM :ITRF98
BAŞLANGIÇ EPOKU :2005
PROJEKSİYON :UTM(27-3)

MÜTEAHHİT: BİRLİK HARİTA İMAR İNŞAAT VE TİC. LTD. ŞTİ. TARAFINDAN YAPILAN 133 ADDET 1/1000 ÖLÇEKLİ HARİTA, 3184 SAYILI İMAR KANUNU NUN 7/A MADDESİ GEREĞİNCE İNCELENİ VE ONANDI.

KONTROL TABİTİK

ONAY

MÜTEAHHİT: BİRLİK HARİTA İMAR İNŞAAT VE TİC. LTD. ŞTİ. TARAFINDAN YAPILAN 188 ADDET 1/1000 ÖLÇEKLİ HARİTA, 3184 SAYILI İMAR KANUNU NUN 7/A MADDESİ GEREĞİNCE İNCELENİ VE ONANDI.

KONTROL TABİTİK

ONAY

A karnı 07.09.2021 tarihli orijinal paftadan B karnı 24.12.2021 tarihli orijinal paftadan alınarak tek pafta haline getirilmiştir.

MÜTEAHHİT: BİRLİK HARİTA İMAR İNŞAAT VE TİC. LTD. ŞTİ.
SORUMLU MÜHÜR: Şen ALTINŞEKİR
YERİM: Şen ALTINŞEKİR