


MUĞLA İLİ, MARMARİS İLÇESİ,
SELİMİYE MAHALLESİ, DERİNİZMAĞI MEVKİİ
YAT/TEKNE BAĞLAMA İSKELESİ
1/5000 ÖLÇEKLİ KORUMA AMAÇLI NAZİM İMAR PLANI

O20-D-03-D



TARİHİ PLANLAMA
DANIŞMANLIK ARAŞTIRMA A.Ş.
Büyükdere Mahallesi 169/2 Sokak No:15
Kadıköy/İSTANBUL Tlf: 444 44 77
Web: www.danismanlik.com.tr Sic. No: 483726
Perihan GEZMEN
Şehir ve Bölge Plancısı
(A Grubu)
Oda Sic. No:1414 Dip. No:21183

Aysel Sude ÖZDEMİR
Mimar
Sic. No: 100623

Şule DURUÇU ÖZTÜRK
Mimar
Sic. No: 100623
Oda Sic. No: 2280

MUĞLA İLİ, MARMARİS İLÇESİ,
SELİMİYE MAHALLESİ, DERİNİZMAĞI MEVKİİ
YAT/TEKNE BAĞLAMA İSKELESİ
1/5000 ÖLÇEKLİ KORUMA AMAÇLI NAZİM İMAR PLANI

Plan İşem No: DTC-001137425
Kurum Arşiv No: 2026/93
Ölçek: 1/5000

Muğla ili, Marmaris ilçesi, Selimiye Mahallesi, Derinizmağ Mevkii Yat/Tekne Bağlama İskelesi -1- paftalık 1/5000 ölçekli Koruma Amaçlı Nazım İmar Planı incelendi. Bakanlık Makamının 04.06.2026 tarih ve 15812724 sayılı Otur'u ile 1 sayılı Cumhurbaşkanlığı Teşkilatı Hakkında Cumhurbaşkanlığı Kararnamesinin 109. Maddesi uyarınca tadilten onandı.

CEVRE, ŞEHİRCİLİK VE İKLİM DEĞİŞİKLİĞİ BAKANLIĞI
Tabiat Varlıklarını Koruma Genel Müdürlüğü

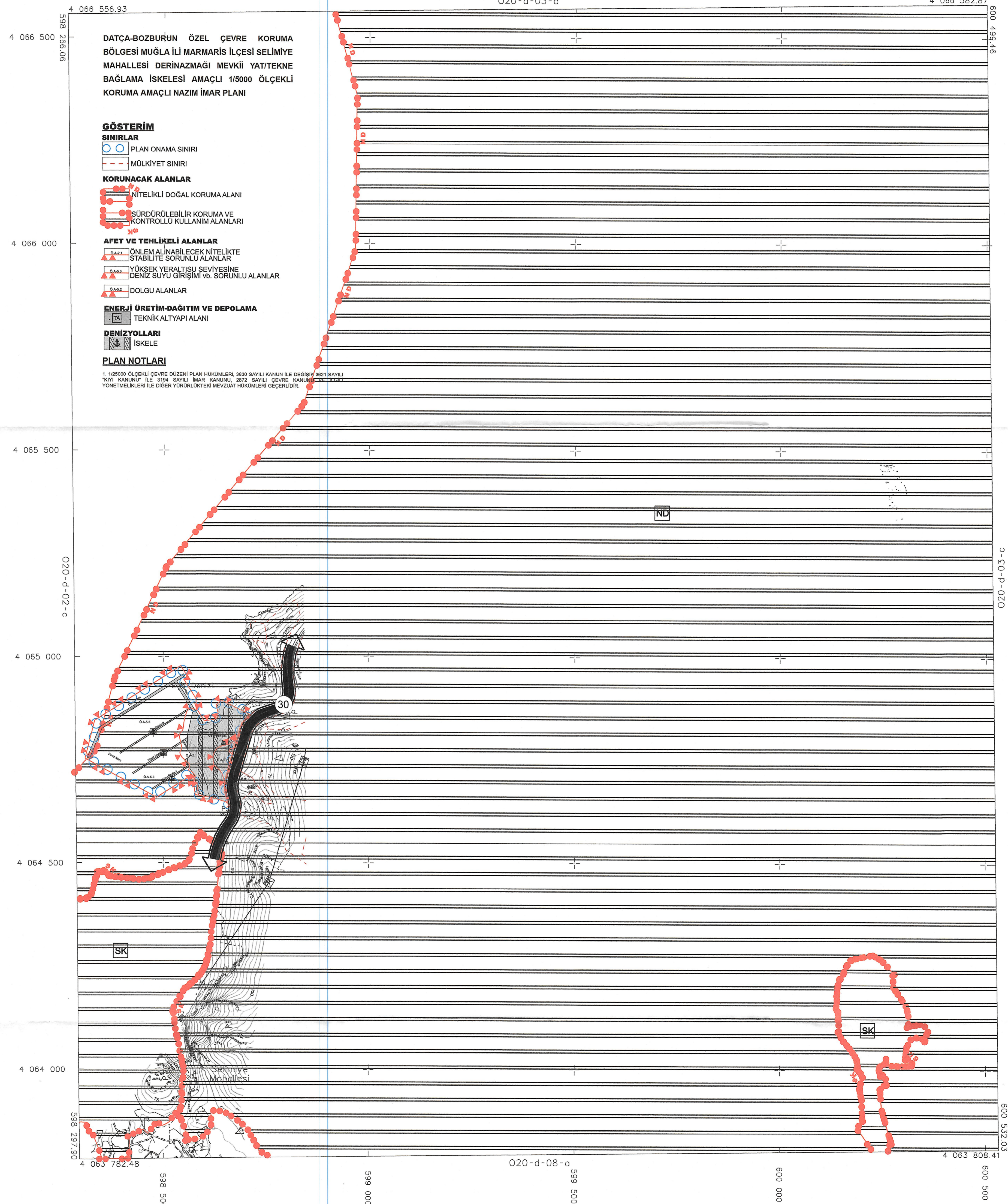
Şule DURUÇU ÖZTÜRK
Daire Başkanı

Perihan ÇAMKIR KURT
Şehir Plancısı

Burhan ÖZDEMİR
3. Bölge Planlama Şube
Müdürü V.

MUĞLA - MARMARİS - SELİMİYE
(MARMARİS)
O20-d-03-d

O20-d-03-c



GÖSTERİM

SINIRLAR

PLAN ONAMA SINIRI

MÜLKİYET SINIRI

KORUNACAK ALANLAR

NİTELİKLİ DOĞAL KORUMA ALANI

SÖRDÜRÜLEBİLİR KORUMA VE KONTROLLÜ KULLANIM ALANLARI

AFET VE TEHLİKELİ ALANLAR

ÖNLEM ALINABİLECEK NİTELİKTE STABİLİTE SORUNLU ALANLAR

YÜKSEK YERALTISI SEVİYESİNE DENİZ SUYU GİRİŞİMİ V.B. SORUNLU ALANLAR

DOLGU ALANLAR

ENERJİ ÜRETİM-DAĞITIM VE DEPOLAMA

TEKNİK ALTYAPİ ALANI

DENİZYOLLARI

İSKELE

PLAN NOTLARI

1/5000 ÖLÇEKLİ ÇEVRE DÜZENİ PLAN HÜKÜMLERİ, 3830 SAYILI KANUN İLE DEĞİŞİP 5621 SAYILI "KOTİ KANUNU" İLE 3194 SAYILI İMAR KANUNU, 3872 SAYILI ÇEVRE KANUNU VE YÖNETMELİKLERİ İLE DİĞER YÜRÜRLÜKTEKİ MEVZUAT HÜKÜMLERİ GEÇERLİDİR.

MÜTEAHHİT : BİRLİK HARİTA İMAR İNŞAAT VE
TİC. LTD. ŞTİ. TARAFINDAN YAPILAN 30
ADET 1/5000 ÖLÇEKLİ HARİTA, 3194 SAYILI
İMAR KANUNU'NUN 7/A MADDESİ
GEREĞİNCE İNCELENDİ VE ONANDI.

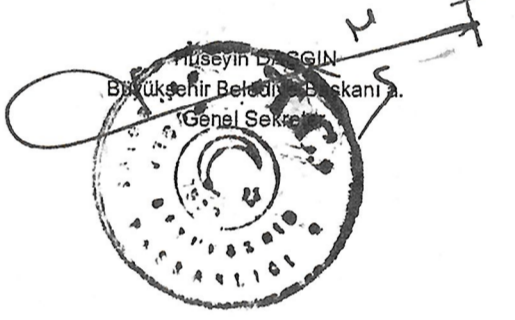
KONTROL
TASDİK

Ali Ümit MERAŞ
Harita Mühendisi

Ali Ümit MERAŞ
Harita Şube Müdürü

ONAY

24.06.2021



ELİPSOİD :GRS80
DATUM :ITRF96
BAŞLANGIÇ EPOKÜ :2005
PROJEKSİYON :UTM(27-3)

1:5000

MÜTEAHHİT :BİRLİK HARİTA İMAR
İNŞAAT ve TİC.LTD.ŞTİ.
SORUMLU MÜHÜR:Sinan ALTINIŞIK
TERSİMAT :Sinan ALTINIŞIK