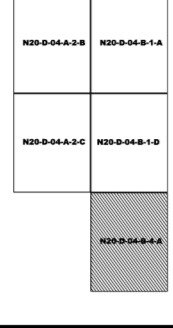


MUĞLA İLİ, MENTEŞE İLÇESİ, KAFACA MAHALLESİ
YENİLENEBİLİR ENERJİ KAYNAKLARINA DAYALI ÜRETİM
TESİSİ ALANI(TOPLAM 24.4367 MWm KURULU
GÜÇLÜ GÜNEŞ ENERJİ SANTRALI) AMAÇLI
1/1000 ÖLÇEKLİ UYGULAMA İMAR PLANI DEĞİŞİKLİĞİ

PAFTA NO:N20-D-04-B-4-A ÖLÇEK: 1/1000

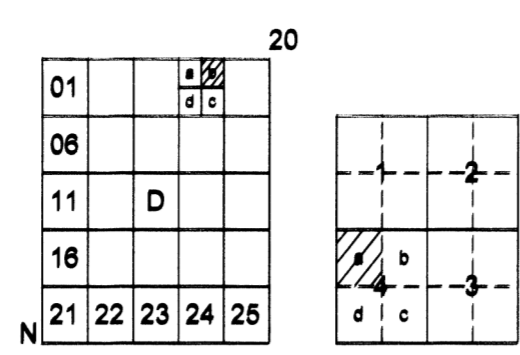
PAFTA İNDEKSİ



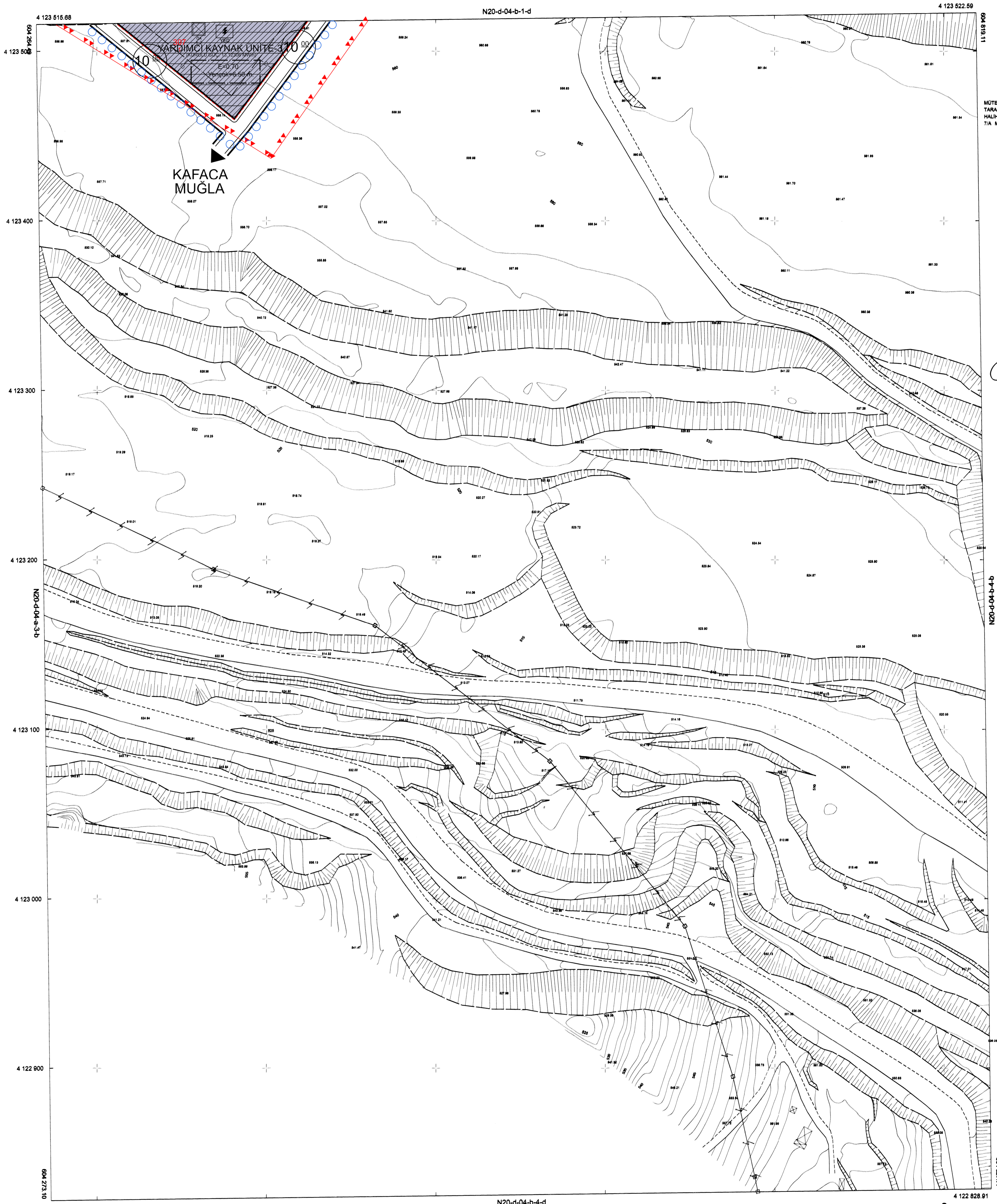
Dosya No : 481137843
Plan No : ÜİP-481133972
Ölçek : 1/1000

Müellifi tarafından hazırlanan Muğla İli, Menteşe İlçesi, Kafaca Mahallesi, Yatagan Termik Santrali Yardımcı Kaynak Güneş Enerji Santrali Projesi (24.4367 MWm) Yapılaşma Koşullarının Değiştirilmesine İlişkin 1/1.000 Ölçekli Uygulama İmar Planı Değişikliği 3194 sayılı İmar Kanunu'nun Ek 11. Maddesinin (b) bendi uyarınca onaylanmıştır.

T.C.
ÇEVRE, ŞEHİRCİLİK VE
İKLİM DEĞİŞİKLİĞİ BAKANLIĞI
Mekânsal Planlama Genel Müdürlüğü



MUĞLA - MENTEŞE - KAFACA
(AYDIN)
N20-d-04-b-4-a



MÜTEAHHİT NOKTA HARİTA ALI DENİZ CİRAK
TARAFINDAN YAPILAN 13 ADET 1/1000 ÖLÇEKLİ
HALİHAZIR HARİTA 3194 SAYILI İMAR KANUNU'NUN
7/A MADDESİNE GÖRE İNCELENİVE ONANDI.

KONTROL

TASDİK

Ali Ümit MERAŞ
Harita Mühendisi

Ali Ümit GENCER
Harita Şube Müdürü

ONAY

15.7.2022



ELİPSOİD : GR80
DATUM : ITRF98
BAŞLANGIÇ EPÖKÜ : 2005
PROJEKSİYON : UTM(27-3)

1/1000

MÜTEAHHİT : NOKTA HARİTA
SORUMLU MÜHÜR : ALI DENİZ CİRAK
TERBİMAT : ALI DENİZ CİRAK

MUĞLA - MENTEŞE - KAFACA-N20-d-04-b-4-a
(AYDIN)