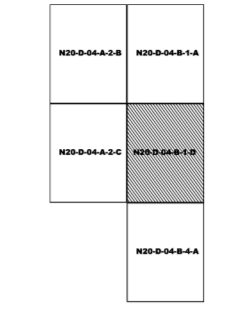


MUĞLA İLİ, MENTEŞE İLÇESİ, KAFACA MAHALLESİ
YENİLENEBİLİR ENERJİ KAYNAKLARINA DAYALI ÜRETİM
TESİSİ ALANI (TOPLAM 24.4367 MWm KURULU
GÜÇLÜ GÜNEŞ ENERJİ SANTRALİ) AMAÇLI
1/1000 ÖLÇEKLİ UYGULAMA İMAR PLANI DEĞİŞİKLİĞİ

PAFTA NO: N20-D-04-B-1-D ÖLÇEK: 1/1000

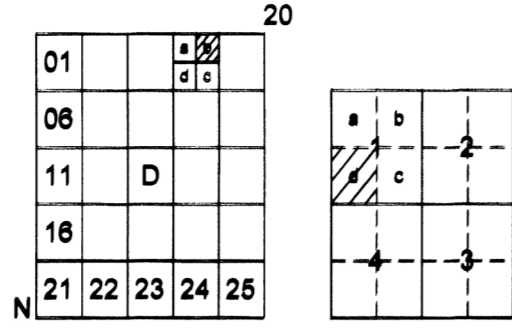
PAFTA İNDEKSİ



Dosya No : 481137843
Plan No : UİP-481133972
Ölçek : 1/1000

Müellifi tarafından hazırlanan Muğla İli, Menteşe İlçesi, Kafaca Mahallesi, Yatağan Termik Santrali Yardımcı Kaynak Güneş Enerji Santrali Projesi (24.4367 MWm) Yapılaşma Koşullarının Değiştirilmesine İlişkin 1/1.000 Ölçekli Uygulama İmar Planı Değişikliği 3194 sayılı İmar Kanunu'nun Ek 11. Maddesinin (b) bendi uyarınca onaylanmıştır.

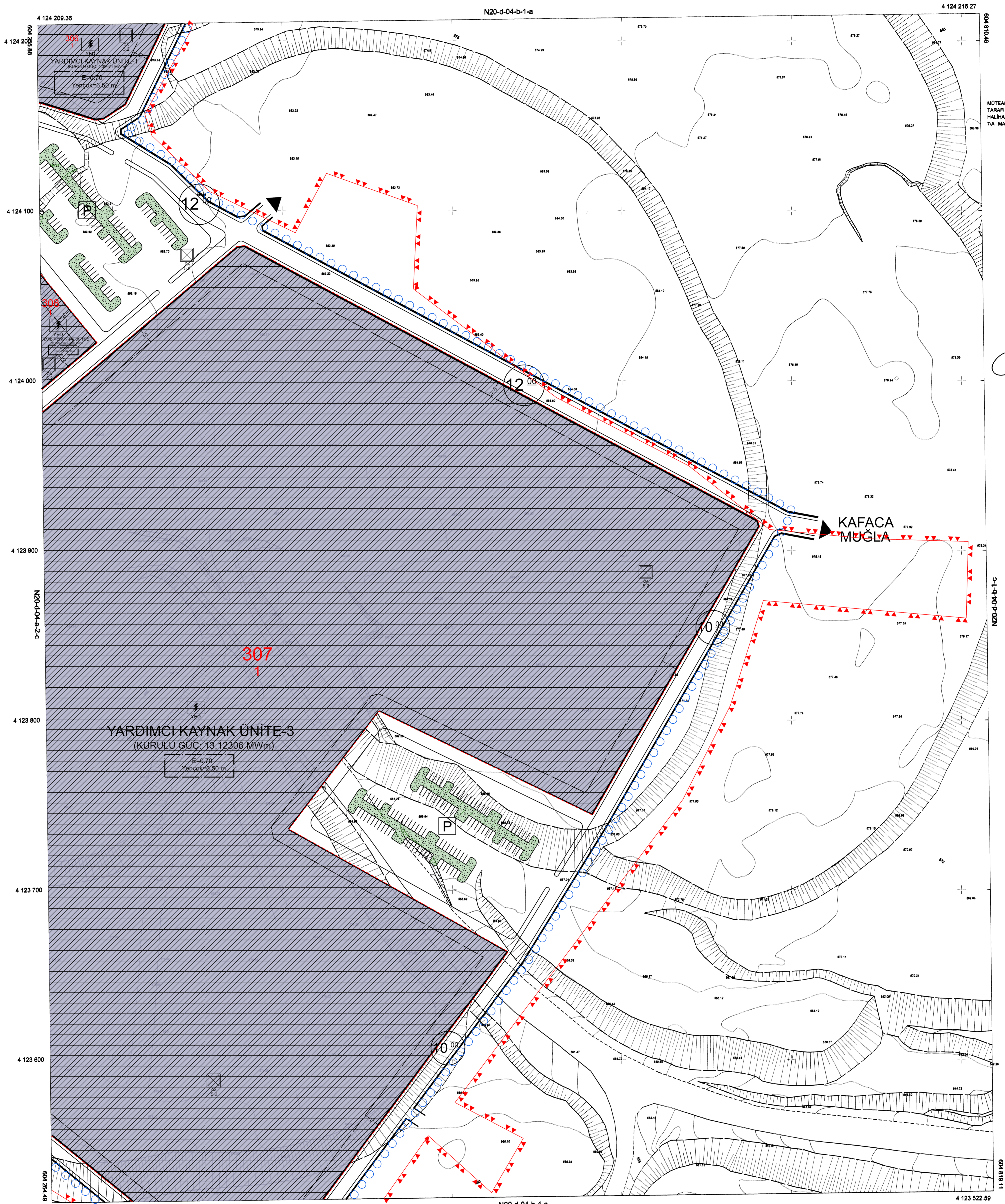
T.C.
ÇEVRE, ŞEHİRCİLİK VE
İKLİM DEĞİŞİKLİĞİ BAKANLIĞI
Mekânsal Planlama Genel Müdürlüğü a.



MUĞLA - MENTEŞE - KAFACA

(AYDIN)

N20-d-04-b-1-d



MÜTEAHHİT-NOKTA HARİTA/ALİ DENİZ CİRAK
TARAFINDAN YAPILAN 13 ADET 1/1000 ÖLÇEKLİ
HALIHAZIR HARİTA 3194 SAYILI İMAR KANUNU'NUN
7/A MADDESİNE GÖRE İNCELENDİ VE ONANDI

KONTROL
TABDİK

Ali Ümit MERAŞ
Harita Mühendisi

Özlem GENCER
Harita Şube Müdürü

ONAY

15.2.2022



KAFACA
MUĞLA

YARDIMCI KAYNAK ÜNİTE-3
(KURULU GÜÇ: 13.12306 MWm)

307

1/1000

ELİPSOİD : GR80
DATUM : ITRF88
BAŞLANGIÇ EPOKU : 2005
PROJEKSİYON : UTM(27-3)

MÜTEAHHİT : NOKTA HARİTA
SORUMLU MÜHÜR : ALİ DENİZ CİRAK
TERBİMAT : ALİ DENİZ CİRAK

MUĞLA - MENTEŞE - KAFACA-N20-d-04-b-1-d
(AYDIN)