**PAFTA PİNDEKSİ: O31D06C1C**

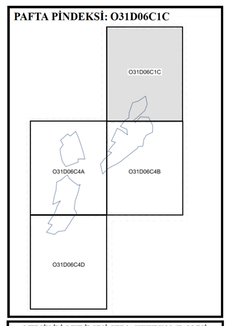


**MERSİN İLİ, MUT İLÇESİ, KUMAÇUKURU MAHALLESİ**
**116 ADA 7, 8, 9, 10, 19, 20, 21, 22, 23, 24**
**NUMARALI PARSELLER**
**1/1000 ÖLÇEKLİ UYGULAMA İMAR PLANI**

**Dosya No : 320737005**
**Plan No: : ETP-331131532**
**Ölçek : 1/1000**

Mersin İli, Mut İlçesi sınırları içerisinde yer alan Kumaçukuru Mahallesi 116 Ada 7, 8, 9, 10, 19, 20, 21, 22, 23 ve 24 parsel numaralı taşınmazlar üzerinde Toroslar Elektrik Dağıtım A.Ş. tarafından verilen 6 farklı Çağrı Mektubu ve eki Teknik Değerlendirme Raporu ile toplam kurulu gücü 11.40552 MWm olacak şekilde Güneş Enerji Santrali Projesi kurulması amacıyla hazırlanan 1/1000 ölçekli Uygulama İmar Planı 3194 sayılı İmar Kanunu'nun Ek 11. Maddesinin (h) bendi uyarınca onaylanmıştır.

**..... / ..... / 2026**

**T.C.**
**ÇEVRE, ŞEHİRCİLİK VE**
**İKLİM DEĞİŞİKLİĞİ BAKANLIĞI**
**Mekânsal Planlama Genel Müdürü a.**

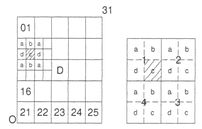


# MERSİN

(MUT (KUMAÇUKURU))

## O31-d-06-c-1-c

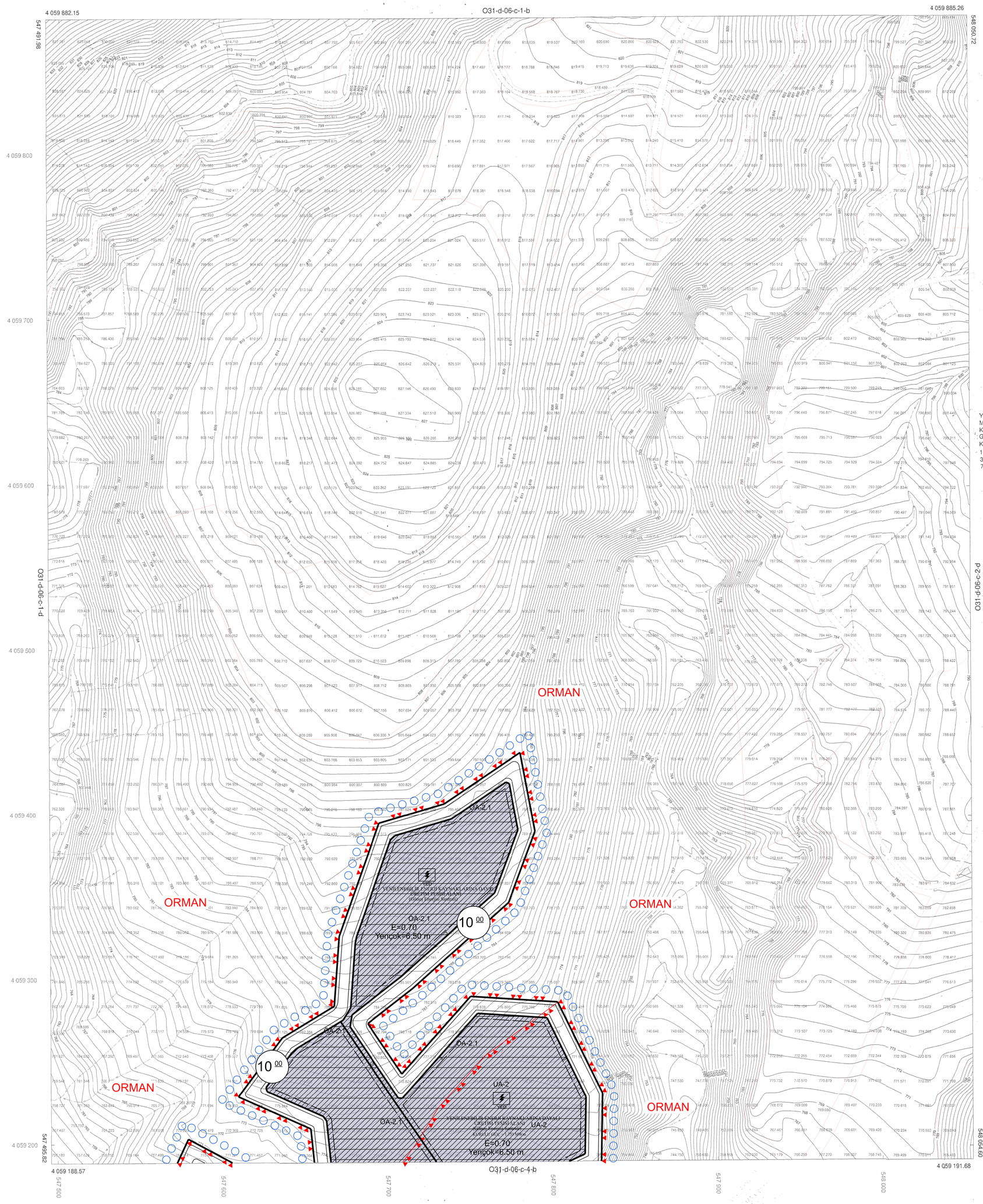


Yüklenici Ceyhan Harita ve İnşaat firması tarafından
Mersin İli Mut İlçesi' Sınırları İçerisinde
Kurulması Planlanan;
Güneş Enerjisi Elektrik Santralinin
Kapsadığı Alanda Hazırlanan
10 Adet 1/1000 Ölçekli Halihazır Harita
3194 Sayılı İmar Kanununun
7/a Maddesine Göre

ONAYLANDI
24/06/2025
Mut Belediye Başkanı

MERSİN-O31-d-06-c-1-c
(MUT (KUMAÇUKURU))

ELİPSOİD : GRS 80
DATUM : ITRF96
DİLİM ORTA MERİDYENİ : 33
DİLİM GENİŞLİĞİ : 3
EPOK : 2005.00

1/1000

Ceyhan Harita ve İnşaat
Gökhan CEYHAN
Harita Mühendisi

Ercan KAYA
İmar ve Şehircilik Müdür Vekili