

KONYA İLİ HALKAPINAR İLÇESİ  
İVRİZ MAHALLESİ İLAVE REVİZYON  
KORUMA AMAÇLI İMAR PLANI

ASKI İTİRAZI DEĞİŞİKLİĞİ  
PLAN AÇIKLAMA RAPORU

2026



## İÇİNDEKİLER

1. İMAR PLANI DEĞİŞİKLİĞİ.....	1
2. ONAYLI 1/5000 ÖLÇEKLİ KORUMA AMAÇLI NAZIM İMAR PLANI İLE İMAR PLANI DEĞİŞİKLİĞİNİN KARŞILAŞTIRMASI.....	2
3. ONAYLI 1/1000 ÖLÇEKLİ KORUMA AMAÇLI UYGULAMA İMAR PLANI İLE İMAR PLANI DEĞİŞİKLİĞİNİN KARŞILAŞTIRMASI .....	3

## ŞEKİLLER LİSTESİ

Şekil 1. Mevcut Nazım İmar Plan Durumu.....	2
Şekil 2. Askı İtiraz Değişikliği Sonrası Nazım İmar Plan Durumu.....	2
Şekil 3. Mevcut Uygulama İmar Plan Durumu.....	3
Şekil 4. Askı İtiraz Değişikliği Sonrası Uygulama İmar Plan Durumu.....	3



## 1. İMAR PLANI DEĞİŞİKLİĞİ

Planlama alanı; Konya ili, Halkapınar ilçesi, İvriz Mahallesi, 2. Derece Doğal Sit Alanını Kapsamaktadır.

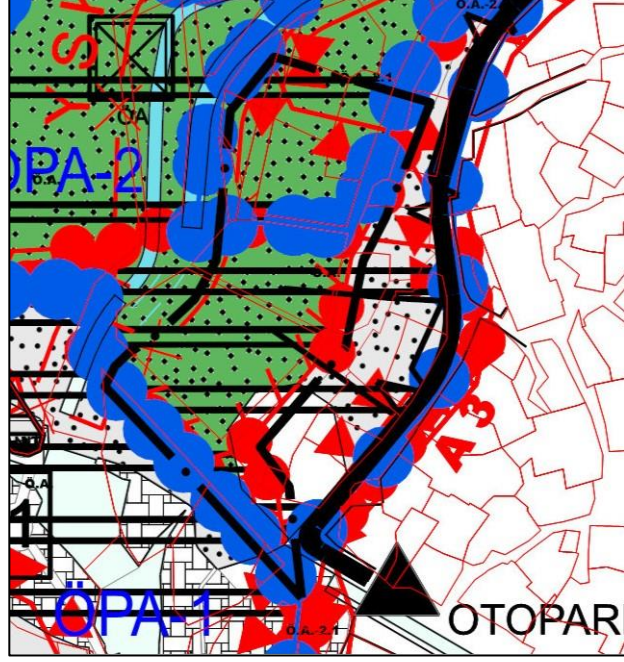
Söz konusu alanda hazırlanan 1/5000 ölçekli İlave Revizyon Koruma Amaçlı Nazım İmar Planı ve 1/1000 ölçekli İlave Revizyon Koruma Amaçlı Uygulama İmar Planı 01.12.2025 tarihinde Tabiat Varlıklarını Koruma Genel Müdürlüğünce onaylanmıştır. Onaylanan plan Konya Valiliği (Çevre, Şehircilik ve İklim Değişikliği İl Müdürlüğü) ilan panosunda ve internet sitesinde 30.12.2025 ve 29.01.2026 tarihleri arasında 1 (bir) ay süreyle askıya çıkarılmıştır. Askı süresi içerisinde 1 adet itiraz başvurusu yapılmıştır.

Bu rapor Tabiat Varlıklarını Koruma Genel Müdürlüğünce 01.12.2025 tarihinde onaylanan plan açıklama raporuna ek olarak hazırlanmıştır.

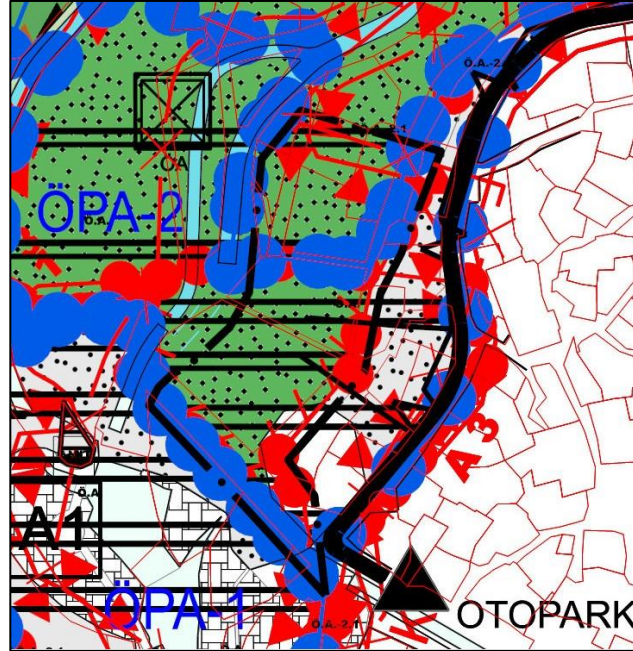
Konya Su ve Kanalizasyon İdaresi Genel Müdürlüğü Plan Proje Dairesi Başkanlığı tarafından yapılan itiraz değerlendirilerek kabul edilmiş olup askı değişikliği ile plan üzerine işlenmiştir.

## 2. ONAYLI 1/5000 ÖLÇEKLİ KORUMA AMAÇLI NAZIM İMAR PLANI İLE İMAR PLANI DEĞİŞİKLİĞİNİN KARŞILAŞTIRMASI

Şekil 1. Mevcut Nazım İmar Plan Durumu



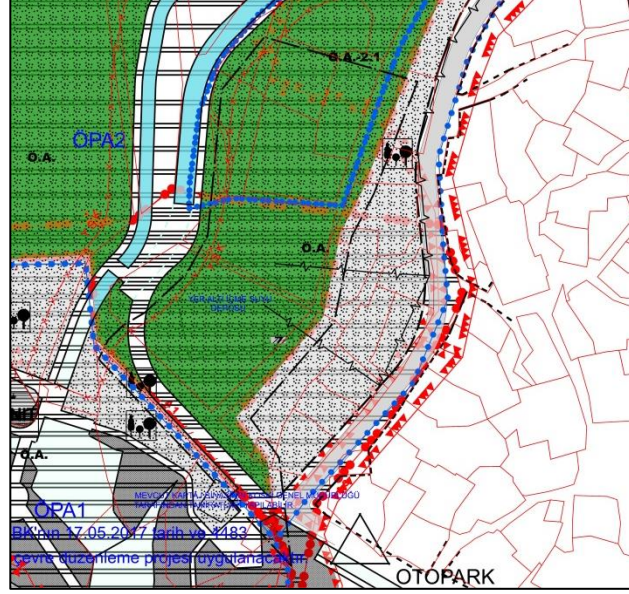
Şekil 2. Askı İtiraz Değişikliği Sonrası Nazım İmar Plan Durumu



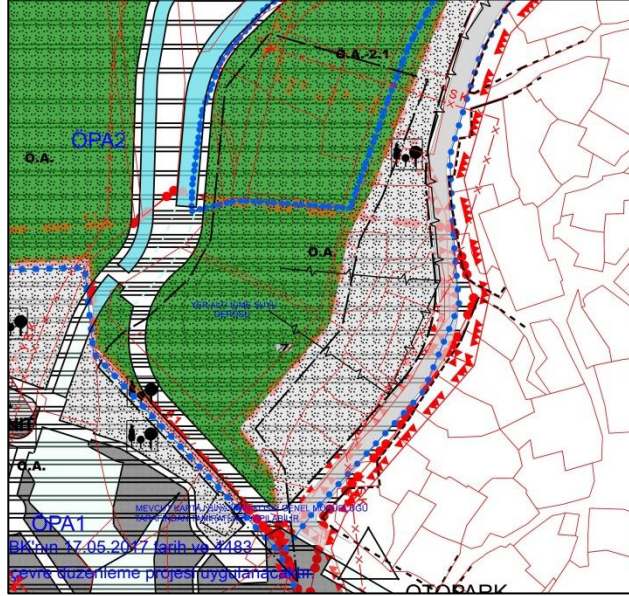
Konya Su ve Kanalizasyon İdaresi Genel Müdürlüğü Plan Proje Dairesi Başkanlığının E-92623187-220.06-118602 sayılı yazısı ile belirttiği su kaynakları koruma alan sınırına ek koruma alanının eklenmesi konulu itiraza ilişkin düzenleme yapılarak askı değişikliği ile nazım imar planı üzerine yeni su kaynakları koruma alan sınırı işlenmiştir.

### 3. ONAYLI 1/1000 ÖLÇEKLİ KORUMA AMAÇLI UYGULAMA İMAR PLANI İLE İMAR PLANI DEĞİŞİKLİĞİNİN KARŞILAŞTIRMASI

Şekil 3. Mevcut Uygulama İmar Plan Durumu



Şekil 4. Askı İtiraz Değişikliği Sonrası Uygulama İmar Plan Durumu



Konya Su ve Kanalizasyon İdaresi Genel Müdürlüğü Plan Proje Dairesi Başkanlığının E-92623187-220.06-118602 sayılı yazısı ile belirttiği su kaynakları koruma alan sınırına ek koruma alanının eklenmesi konulu itiraza ilişkin düzenleme yapılarak askı değişikliği ile uygulama imar planı üzerine yeni su kaynakları koruma alan sınırı işlenmiştir.

Samet SAKA  
Şehir Plancısı

Burhan ÖZDEMİR  
2. Bölge Planlama Şube Müdürü

**KONYA İLİ, HALKAPINAR İLÇESİ, İVRİZ MAHALLESİ,  
2.DERECE DOĞAL SİT ALANI SINIRLARI İÇERİSİNDE  
KALAN KISMI, ASKI İTİRAZLARININ  
DEĞERLENDİRİLMESİNE İLİŞKİN 1/1000 ÖLÇEKLİ İLAVE  
REVİZYON KORUMA AMAÇLI UYGULAMA İMAR PLANI VE  
1/5000 ÖLÇEKLİ İLAVE REVİZYON KORUMA AMAÇLI  
NAZIM İMAR PLANI**

Plan İşlem No: KNİP-421130925, KUİP-421130928  
Kurum Arşiv No: 63/2026

Bakanlık Makamının 08.04.2026 tarih ve 15375304 sayılı Olur'u ile 1 numaralı Cumhurbaşkanlığı Kararnamesinin 109. maddesi uyarınca onaylanan Konya İli, Halkapınar İlçesi, İvriz Mahallesi, 2.Derece Doğal Sit Alanı Sınırları İçerisinde Kalan Kısmı, Askı İtirazlarının Değerlendirilmesine İlişkin -1- paftalık 1/5000 ölçekli İlave Revizyon KANİP ve -1- paftalık 1/1000 ölçekli İlave Revizyon KAÜİP Değişikliği.

EKİDİR.

ÇEVRE, ŞEHİRCİLİK VE İKLİM DEĞİŞİKLİĞİ  
BAKANLIĞI  
Tabiat Varlıklarını Koruma Genel Müdürlüğü

Şule DURGUT ÖZTÜRK  
İmar Planlama Daire Başkanı