

KONYA İLİ, HALKAPINAR İLÇESİ, İVRİZ MAHALLESİ,  
2.DERECE DOĞAL SİT ALANI SINIRLARI İÇERİSİNDE  
KALAN KISMI, ASKI İTİRAZLARININ  
DEĞERLENDİRİLMESİNE İLİŞKİN 1/5000 ÖLÇEKLİ İLAVE  
REVİZYON KORUMA AMAÇLI NAZIM İMAR PLANI

Samet SAKA  
Şehir Plancısı

Plan İşlem No: KNIP-421130925  
Kurum Arşiv No: 63/2026  
Ölçek: 1/5000

Konya İli, Halkapınar İlçesi, İvriz Mahallesi, 2.Derece Doğal Sit Alanı Sınırları İçerisinde Kalan Kısmı, Askı İtirazlarının Değerlendirilmesine İlişkin -1- paftalık 1/5.000 Ölçekli İlave Revizyon Koruma Amaçlı Nazım İmar Planı Değişikliği Bakanlık Makamının 08.04.2026 tarih ve 15375304 sayılı Olur'u ile 1 numaralı Cumhurbaşkanlığı Kararnamesininin 109. maddesi uyarınca onandı.

ÇEVRE, ŞEHİRCİLİK VE İKLİM DEĞİŞİKLİĞİ  
BAKANLIĞI  
Tabiat Varlıklarını Koruma Genel Müdürlüğü

Sule DURGUT ÖZTÜRK  
İmar Planlama Daire Başkanı

Burhan ÖZDEMİR  
2. Bölge Planlama Şube Müdürü

İVRİZ  
(HALKAPINAR - KONYA)  
N32-a-09-d

N32-a-09-d

4 144 326.33

01	32
06	
1	K
15	
2	22 23 24 25

601 792.69

4 144 000

4 144 298.04

4 143 500

4 143 000

4 143 500

4 142 500

4 142 000

4 142 500

4 142 000

4 142 500

4 142 000

4 142 500

4 142 000

4 142 500

4 142 000

4 142 500

4 142 000

4 142 500

4 142 000

4 142 500

4 142 000

4 142 500

4 142 000

4 142 500

4 142 000

4 142 500

4 142 000

4 142 500

4 142 000

4 142 500

4 142 000

4 142 500

4 142 000

4 142 500

4 142 000

4 142 500

4 142 000

4 142 500

4 142 000

4 142 500

4 142 000

4 142 500

4 142 000

4 142 500

4 142 000

4 142 500

4 142 000

4 142 500

4 142 000

4 142 500

4 142 000

4 142 500

4 142 000

4 142 500

4 142 000

4 142 500

4 142 000

4 142 500

4 142 000

4 142 500

4 142 000

4 142 500

4 142 000

4 142 500

4 142 000

4 142 500

4 142 000

4 142 500

4 142 000

4 142 500

4 142 000

4 142 500

4 142 000

4 142 500

4 142 000

4 142 500

4 142 000

4 142 500

4 142 000

4 142 500

# İVRİZ (KONYA) İLAVE REVİZYON KORUMA AMAÇLI NAZIM İMAR PLANI ASKI İTİRAZ DEĞİŞİKLİKLERİ

## PLANLAMA SINIRLARI

- PLAN DEĞİŞİKLİĞİ ONAMA SINIRI
- MÜLKİYET SINIRI
- ÖZEL PROJE ALANI SINIRI

## KORUNACAK ALANLAR

- 1.DERECE ARKEOLOJİK SİT ALANI
- 3.DERECE ARKEOLOJİK SİT ALANI
- 2.DERECE DOĞAL SİT ALANI

## YAPI SINIRLAMASI GETİRİLEREK KORUNACAK ALANLAR

- SU KAYNAKLARI KORUMA ALANI SINIRI

## AÇIK VE YEŞİL ALANLAR

- REKREASYON ALANI

## AFET TEHLİKELİ ALANLAR


- TAŞKINA MARUZ ALAN
- ÖNLEMLİ ALAN

## ENERJİ ÜRETİM DAĞITIM VE DEPOLAMA


- ENERJİ NAKİL HATTI

## KARAYOLLARI

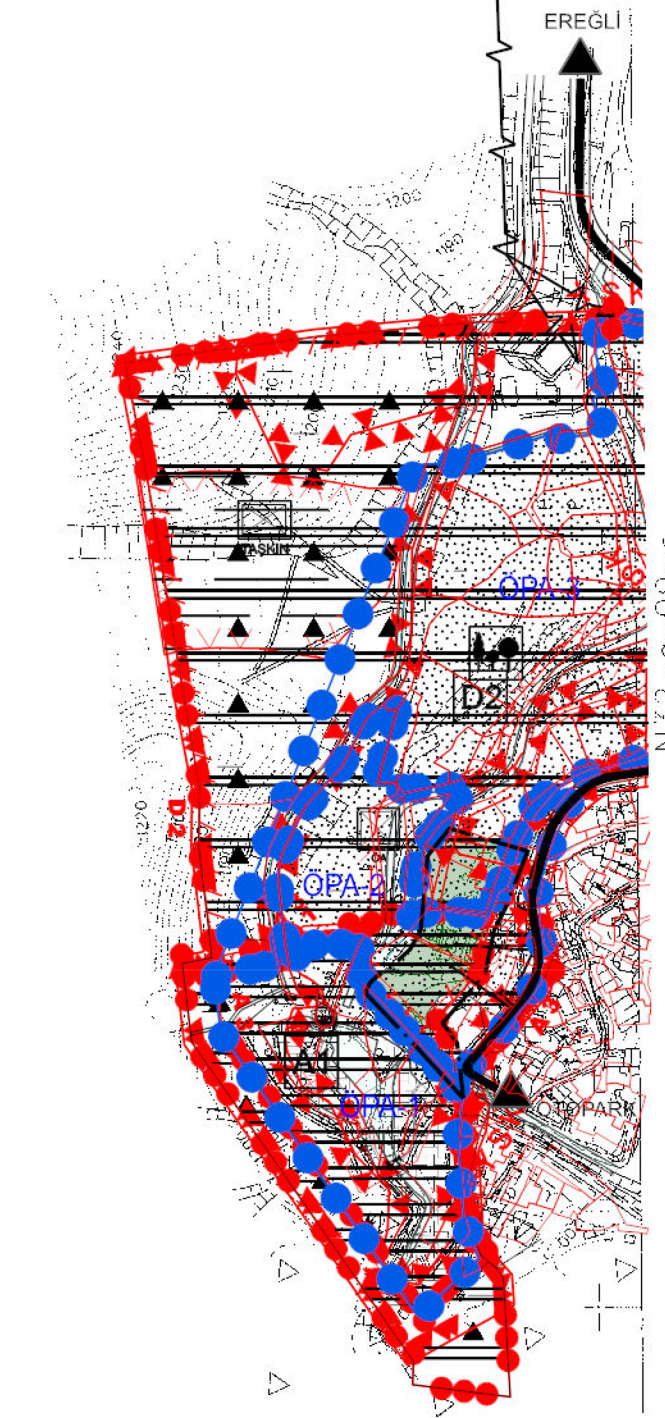
- TAŞIT YOLU



İHR 98 KOORDİNAT SİSTEMİNDE VE 2025.0  
TERRASİDİ COĞRAFI HARİTA İHR 101 370 271  
TARAFINDAN TAPILAN 2 ADIT VALİHAZIR  
HARİTA ÖLÇEĞİ:  
01/09/2016



MİHAT BÜYÜKBAŞI  
KONYA İLÇE BAŞKANLIĞI  
BAŞKAN V.  
01/09/2016



1/5000

PAPTA FOTOGRAFİK YÖNTEMLE ÇİZİLMİŞ OLUP  
SINIRLAR ÇATI SINIRLARINDAN YAPILMIŞTIR

MUTEM H.T.  
DOĞA HARİTA MÜHÜRLEME T.C. LTD. ŞTİ.  
MESUL MÜHÜRLEME  
0022 004 0015311

00220040015311

İVRİZ N32-a-09-d  
(HALKAPINAR-KONYA)