



T.C.  
ÇEVRE, ŞEHİRCİLİK VE İKLİM DEĞİŞİKLİĞİ BAKANLIĞI  
Mekansal Planlama Genel Müdürlüğü



Sayı : E-27855443-310.03-15956308

19.06.2026

Konu : Kocaeli ili, Gölcük İlçesi, Dumlupınar  
Mahallesi İmar Uygulaması Hk.

DAĞITIM YERLERİNE

- İlgi : a) Gölcük Belediye Başkanlığının 08.05.2026 tarihli ve 78735026-754-E.163442 sayılı yazısı.  
b) 18.06.2026 tarihli ve E-27855443-310.03-15938081 sayılı Makam Oluru.

İlgi (a) yazı ile, Kocaeli ili, Gölcük ilçesi, Dumlupınar Mahallesinde, 6306 sayılı Kanun kapsamında "Riskli Alan" olarak ilan edilmiş olan 4,59 hektarlık muhtelif parsellerin bulunduğu alanda, 3194 sayılı İmar Kanununun 18. maddesi uyarınca hazırlanan imar uygulaması dosyasının Genel Müdürlüğümüzce incelenerek onaylanması talep edilmiştir.

Kocaeli ili, Gölcük ilçesi, Dumlupınar Mahallesi sınırları içerisinde, 3194 sayılı İmar Kanunu'nun 18 inci maddesi hükümlerine göre hazırlanarak ilgi (a) yazı ile sunulan imar uygulaması dosyası (parselasyon planı) ilgi (b)'de kayıtlı Makam Oluru ile onaylanmıştır.

Yazımız ekinde gönderilen ve ilgi (b) Makam Oluru ile onaylanan imar uygulamasının 6306 sayılı Afet Riski Altındaki Alanların Dönüştürülmesi Hakkında Kanunun 6. maddesinin 6. fıkrasındaki "...*Bu Kanun kapsamındaki alanlar ve parsellere ilişkin olarak onaylanan imar ve parselasyon planları, ilgili çevre, şehircilik ve iklim değişikliği il müdürlüğünde on beş gün süreyle ilan edilir. Bu planlara itiraz, ilan süresi içinde ilgili çevre, şehircilik ve iklim değişikliği il müdürlüğüne yapılır ve itirazlar Bakanlıkça beş gün içerisinde değerlendirilir. İtirazların reddedilmesi hâlinde, planlar başkaca bir onay işlemine gerek kalmaksızın red kararı tarihinde kesinleşir.*" hükmü doğrultusunda, Kocaeli Valiliği (Çevre, Şehircilik ve İklim Değişikliği İl Müdürlüğü) tarafından, **on beş gün (15 gün)** süreyle askıya çıkarılarak, Parselasyon Planları İzleme ve Denetleme Sistemi (PARSİD) üzerinden de

**Bu belge, güvenli elektronik imza ile imzalanmıştır.**

Doğrulama Kodu: CSF5F935-0785-4B60-8723-0103AE5F71D0

Doğrulama Adresi: <https://www.turkiye.gov.tr>

KEP Adresi : [cevrevesehircilikbakanligi@hs01.kep.tr](mailto:cevrevesehircilikbakanligi@hs01.kep.tr)

Bilgi için: Ferhat ÇARIKCI  
Çevre ve Şehircilik Uzmanı  
Telefon No: (312) 410 24 57



duyurulmasının sağlanması, askı işlemlerini müteakip herhangi bir itiraz olmaması durumunda teknik kontrollerinin ve tescil işlemlerinin yapılması için ilgili Kadastro Müdürlüğüne sevkinin sağlanması, tescil işlemlerinin yaptırılmasını müteakip ilgili Belediyelere bir takım dosyanın gönderilerek sonucundan Genel Müdürlüğümüze bilgi verilmesi hususunda;

Gereğini ve bilgilerinizi rica ederim.

Y. Erdal KAYAPINAR  
Bakan a.  
Mekansal Planlama Genel Müdürü

Ek:

- 1 - İmar Uygulama Dosyası (1 Adet)
- 2 - Sayısal Veri

Dağıtım:

Gereği:

KOCAELİ VALİLİĞİNE  
(Çevre, Şehircilik ve İklim Değişikliği İl  
Müdürlüğü)

Bilgi:

Kocaeli Büyükşehir Belediye Başkanlığına  
(Ek-1 konulmadı)  
Gölcük Belediye Başkanlığına (Ek-1  
konulmadı)  
Kentsel Dönüşüm Başkanlığına(Ekler  
konulmadı)

**Bu belge, güvenli elektronik imza ile imzalanmıştır.**

Doğrulama Kodu: C8F5F935-0785-4B60-8723-0103AE5F71D0

Doğrulama Adresi: <https://www.turkiye.gov.tr>

KEP Adresi : [cevreveshircilikbakanligi@hs01.kep.tr](mailto:cevreveshircilikbakanligi@hs01.kep.tr)

Bilgi için:Ferhat ÇARIKCI  
Çevre ve Şehircilik Uzmanı  
Telefon No:(312) 410 24 57





T.C.  
ÇEVRE, ŞEHİRCİLİK VE İKLİM DEĞİŞİKLİĞİ BAKANLIĞI  
Mekansal Planlama Genel Müdürlüğü



Sayı : E-27855443-310.03-15938081

18.06.2026

Konu : Kocaeli ili, Gölcük İlçesi, Dumlupınar  
Mahallesi İmar Uygulaması Hk.

GENEL MÜDÜRLÜK MAKAMINA

İlgi : Gölcük Belediye Başkanlığının 08.05.2026 tarihli ve 78735026-754-E.163442 sayılı yazısı.

İlgi yazı ile, Kocaeli ili, Gölcük İlçesi, Dumlupınar Mahallesinde, 6306 sayılı Kanun kapsamında "Riskli Alanı" olarak ilan edilmiş olan 4,59 hektarlık muhtelif parsellerin bulunduğu alanda, 3194 sayılı İmar Kanununun 18. maddesi uyarınca hazırlanan imar uygulaması dosyasının Genel Müdürlüğümüzce incelenerek onaylanması talep edilmiştir.

6306 Sayılı Afet Riski Altındaki Alanların Dönüştürülmesi Hakkında Kanun uyarınca Bakanlığımızca Riskli Alan ilan edilen ek listedeki parselleri kapsayan alanda, Bakanlığımızca onaylanan imar planlarına göre hazırlanan, 3194 sayılı İmar Kanununun 18. maddesi uygulamasının sonucunda; Arazi ve Arsa Düzenlemeleri Hakkında Yönetmeliğin 14. maddesinin 5. fıkrasına göre, kapanan yolların DOP'tan düşülmesi sonucunda herhangi bir DOP kesintisi yapılmamış olup, kapanan kadastro yollarının düzenleme ortaklık payına konu olan alanlardan fazla olması nedeniyle artan miktar ise 6306 sayılı kanuna istinaden Hazine adına ihdas edilerek, plan ve plan notlarına uygun olarak imar ada ve parselleri oluşturulmuştur.

6306 sayılı Kanun kapsamında söz konusu alanda, 3194 sayılı İmar Kanunu'nun 18'nci maddesine göre hazırlanan imar uygulaması işleminin; 3194 sayılı İmar Kanunu'nu Ek Madde 11 (g) "6306 sayılı Kanun kapsamında kalan alanlarda yapılan her tür ve ölçekteki plan, arazi ve arsa düzenlemesi ve kentsel tasarım projelerini onaylamak," bendi uyarınca onaylanması hususunu Olurlarımıza arz ederim.

İsmail İlhan ALTINOK  
Daire Başkanı

Uygun görüşle arz ederim.

Dr. Selçuk AYDEMİR

Genel Müdür Yardımcısı

OLUR

Y. Erdal KAYAPINAR

Bakan a.

Mekansal Planlama Genel Müdürü

Ek:

1 - İmar Uygulama Dosyası (1 Takım)

2 - Parsel Listesi (3 Sayfa)

Bu belge, güvenli elektronik imza ile imzalanmıştır.

Doğrulama Kodu: 8391CACF-FAF9-412D-8892-4B2F2A907B26

Doğrulama Adresi: <https://www.turkiye.gov.tr>

KEP Adresi : [cevreveshircilikbakanligi@hs01.kep.tr](mailto:cevreveshircilikbakanligi@hs01.kep.tr)

Bilgi için:Ferhat ÇARIKCI  
Çevre ve Şehircilik Uzmanı  
Telefon No:(312) 410 24 57

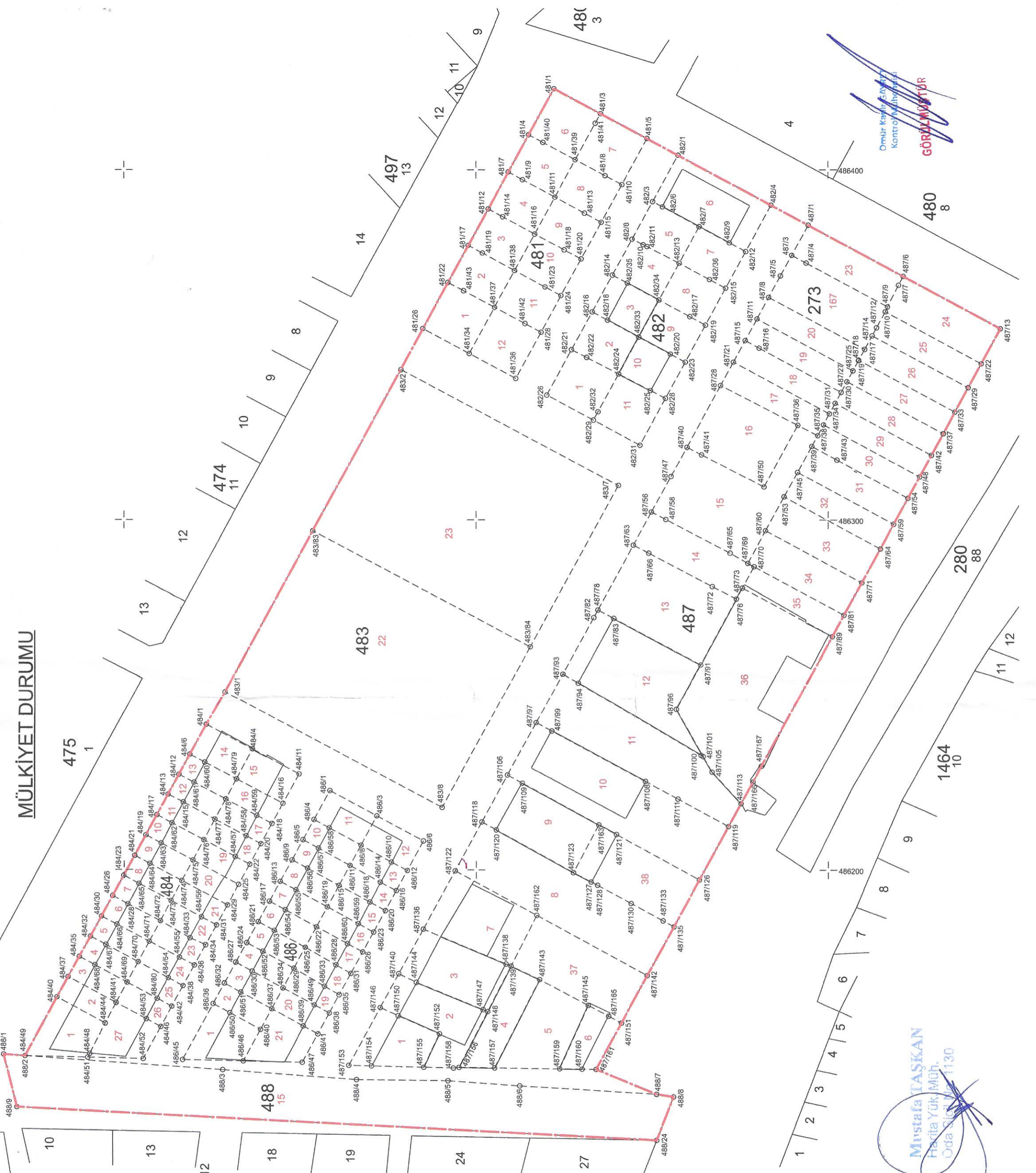


# MÜLKİYET DURUMU

İLİ : KOCAELİ  
İLÇESİ : GÖLCÜK  
MAHALLESİ : KAVAKLI  
PAFTA : G23C-02-c-1c ; 2d  
ADA/PARSEL : 481/1-2-3-4-5-6-7-8-9-10-11-12  
482/1-2-3-4-5-6-7-8-9-10-11  
483/22-23  
484/1-2-3-4-5-6-7-8-9-10-11-12-13-14-15  
16-17-18-19-20-21-22-23-24-25-26-27  
486/1-2-3-4-5-6-7-8-9-10-11-12-13-14-15  
16-17-18-19-20-21  
486/1-2-3-4-5-6-7-8-9-10-11-12-13-14-15  
16-17-18-19-20-21-22-23-24-25-26-27  
28-29-30-31-32-33-34-35-36-37-38

Düzenleme Sınırı

Mülkiyet Sınırı



Mustafa TAŞKAN  
Harita Yüksek Müh.  
Oda Sicil No: 1130

Ömür Kavur Sarıgül  
Kontrol Mühürü  
GÖRÜLMÜŞTÜR

**T.C.**  
**GÖLCÜK BELEDİYE BAŞKANLIĞI**  
**ENCÜMEN KARAR KAĞIDI**

<b>Karar Tarihi</b>	09.04.2026	<b>Karar Numarası :</b>	2026-0469
<b>Birimi</b>	Plan ve Proje Müdürlüğü	<b>Konusu :</b>	İmar Uygulaması Yapılması

**KARAR**

Belediye Başkanının Encümene havale ettiği Plan ve Proje Müdürlüğünün 08.04.2026 tarihli müzekkeresi: Belediyemiz Gölcük İlçesi, Dumlupınar Mahallesinde Çevre ve Şehircilik Bakanlığınca 6306 sayılı Afet Riski Altındaki Alanların Dönüştürülmesi Hakkında Kanun uyarınca Bakanlar Kurulunun 04.05.2015 tarih ve 2015/7279 sayılı kararı ile Riskli Alan ilanına yönelik karar alınmıştır. Çevre ve Şehircilik Bakanlığının 09.04.2015 tarih ve 2510 sayılı Bakanlık Oluru ile bu alan üzerinde yapılacak iş ve işlemlerle ilgili belediyemiz yetkilendirilmiştir. Anılan "Riskli Alan" sınırları içerisinde 45.000 m2 büyüklüğüne sahip alan belirlenmiştir.


Bahse konu alan sınırları içerisinde, Belediyemiz uygulama imar planının G23C02C1C ve G23C02C2D paftalarında kalan Dumlupınar Mahallesi, 481 ada, 1-2-3-4-5-6-7-8-9-10-11-12 parseller, 482 ada, 1-2-3-4-5-6-7- 8-9-10-11, 483 ada, 22-23 parseller, 484 ada, 1-2-3-4-5-6-7-8-9-10-11-12-13-14-15-16-17-18-19-20-21-22-23-24- 25-26-27 parseller, 486 ada, 1-2-3-4-5-6-7-8-9-10-11-12-13-14-15-16-17-18-19-20-21 parseller, 487 ada, 1-2-3- 4-5-6-7-8-9-10-11-12-13-14-15-16-17-18-19-20-23-24-25-26-27-28-29-30-31-32-33-34-35-36-37-38 parseller ile 488 ada, 15 parsel ve 273 ada, 167 parsellerin bulunduğu alanda taşınmazların yürürlükteki uygulama imar planına uygun hale getirilmesi amacıyla 3194 sayılı yasanın 18. Maddesine göre imar uygulaması yapılması, taşınmazların tapu sicil kayıtlarına "imar uygulaması " belirtmesi konulması hususunda;

Encümence gerekli karar istihali talebi ile konu incelendi.

Belediyemiz uygulama imar planının G23C02C1C ve G23C02C2D paftalarında kalan Dumlupınar Mahallesi, 481 ada, 1-2-3-4-5-6-7-8-9-10-11-12 parseller, 482 ada, 1-2-3-4-5-6-7- 8-9-10-11, 483 ada, 22-23 parseller, 484 ada, 1-2-3-4-5-6-7-8-9-10-11-12-13-14-15-16-17-18-19-20-21-22-23-24- 25-26-27 parseller, 486 ada, 1-2-3-4-5-6-7-8-9-10-11-12-13-14-15-16-17-18-19-20-21 parseller, 487 ada, 1-2-3- 4-5-6-7-8-9-10-11-12-13-14-15-16-17-18-19-20-23-24-25-26-27-28-29-30-31-32-33-34-35-36-37-38 parseller ile 488 ada, 15 parsel ve 273 ada, 167 parsellerin bulunduğu alanda taşınmazların yürürlükteki uygulama imar planına uygun hale getirilmesi amacıyla 3194 sayılı yasanın 18. Maddesine göre imar uygulaması yapılmasına ve taşınmazların tapu sicil kayıtlarına "imar uygulaması " belirtmesi konulmasına karar verildi.

  
Yeşim GÜMÜŞBAŞ  
Encümen Başkanı


  
Murat SARAL  
Üye

  
Hüseyin DILBER  
Üye

  
Nurdoğan İNCİ  
Üye

  
Sezgin BALTURK  
Yazı İşleri ve Kararlar Md.

  
Ahmet Avni ÜNLÜER  
Plan ve Proje Md.V.

  
Serhat YILDIRIM  
Mali Hizmetler Md.V.



T.C.  
GÖLCÜK BELEDİYE BAŞKANLIĞI  
PLAN VE PROJE MÜDÜRLÜĞÜ



Sayı : E-78735026-754-163442  
Konu : 2015/7279 Sayılı Bakanlar Kurulu  
Kararı ile "Riskli Alan" ilan edilen  
Kocaeli ili, Gölçük İlçesi, Dumlupınar  
Mah. Sınırları dahilinde İmar  
Uygulaması Onayı

ÇEVRE, ŞEHİRCİLİK VE İKLİM DEĞİŞİKLİĞİ BAKANLIĞINA  
(Mekansal Planlama Genel Müdürlüğü)

6306 sayılı "Afet Riski Altındaki Alanların Dönüştürülmesi Hakkında Kanun" kapsamında; 2015/7279 sayılı Bakanlar Kurulu Kararı ile "Riskli Alan" ilan edilen Kocaeli ili, Gölçük İlçesi, Dumlupınar Mahallesi sınırları içinde bulunan 4,59 hektarlık alanda, imar planları bakanlığınızca onaylanarak kesinleşmiştir.

09.04.2015 tarih ve 2510 sayılı Bakanlık Makam Olur'u "c) Bakanlıkça onaylanmak üzere, ilan edilen riskli alana ilişkin her tür harita, imar planı, arazi ve arsa düzenleme işlemleri ile toplulaştırma işlemleri yapılması" ifadelerine istinaden belediyemiz yetkilendirilmiş olup, arazi ve arsa düzenleme işlemleri kapsamında belediyemizce hazırlanmış olan imar uygulaması incelenmek ve onaylanmak üzere yazımız ekinde sunulmuştur.

Saygılarımızla gereğini arz ederiz.

Ali Yıldırım SEZER  
Belediye Başkanı

Ek: İmar Uygulaması İşlem Dosyası

S. F. ÇARLI  
21/05

582

Bu belge, güvenli elektronik imza ile imzalanmıştır.

Belge Doğrulama Kodu :BSU3849S6Z Pin Kodu :48862

Belge Takip Adresi : <https://www.turkiye.gov.tr/golcuk-beledivesi-ehve>

Adres:Merkez Mah. Atatürk Bulvarı no:121

Telefon:0-262-414 45 85

e-Posta: [golcukbelediyesi@hs01.kep.tr](mailto:golcukbelediyesi@hs01.kep.tr) Web: [www.golcuk.bel.tr](http://www.golcuk.bel.tr)

KEP Adresi: [golcukbelediyesi@hs01.kep.tr](mailto:golcukbelediyesi@hs01.kep.tr)

Bilgi için: Berat DEĞİRMENÇİ

Unvanı: Şehir Plancısı





T.C.  
GÖLCÜK BELEDİYE BAŞKANLIĞI  
PLAN VE PROJE MÜDÜRLÜĞÜ



Sayı :E-78735026-754-163442  
Konu :2015/7279 Sayılı Bakanlar Kurulu  
Kararı ile "Riskli Alan" ilan edilen  
Kocaeli ili, Gölcük İlçesi, Dumlupınar  
Mah. Sınırları dahilinde İmar  
Uygulaması Onayı

ÇEVRE, ŞEHİRCİLİK VE İKLİM DEĞİŞİKLİĞİ BAKANLIĞINA  
(Mekansal Planlama Genel Müdürlüğü)

6306 sayılı "Afet Riski Altındaki Alanların Dönüştürülmesi Hakkında Kanun" kapsamında; 2015/7279 sayılı Bakanlar Kurulu Kararı ile "Riskli Alan" ilan edilen Kocaeli ili, Gölcük İlçesi, Dumlupınar Mahallesi sınırları içinde bulunan 4,59 hektarlık alanda, imar planları bakanlığımızca onaylanarak kesinleşmiştir.

09.04.2015 tarih ve 2510 sayılı Bakanlık Makam Olur'u "*c) Bakanlıkça onaylanmak üzere, ilan edilen riskli alana ilişkin her tür harita, imar planı, arazi ve arsa düzenleme işlemleri ile toplulaştırma işlemleri yapılması*" ifadelerine istinaden belediyemiz yetkilendirilmiş olup, arazi ve arsa düzenleme işlemleri kapsamında belediyemizce hazırlanmış olan imar uygulaması incelenmek ve onaylanmak üzere yazımız ekinde sunulmuştur.

Saygılarımızla gereğini arz ederiz.

Ali Yıldırım SEZER  
Belediye Başkanı

Ek:İmar Uygulaması İşlem Dosyası

Bu belge, güvenli elektronik imza ile imzalanmıştır.

Belge Doğrulama Kodu :BSU3849S6Z Pin Kodu :48862

Belge Takip Adresi : <https://www.turkiye.gov.tr/golcuk-beledivesi-ehve>

Adres:Merkez Mah. Atatürk Bulvarı no:121

Telefon:0-262-414 45 85

e-Posta:golcukbelediyesi@hs01.kep.tr Web:www.golcuk.bel.tr

KEP Adresi: golcukbelediyesi@hs01.kep.tr

Bilgi için: Berat DEĞİRMENÇİ

Unvanı: Şehir Plancısı



Bu belge, 5070 sayılı Elektronik İmza Kanununa göre Güvenli Elektronik İmza ile imzalanmıştır.

T.C.  
ÇEVRE VE ŞEHİRCİLİK BAKANLIĞI  
Altyapı ve Kentsel Dönüşüm Hizmetleri Genel Müdürlüğü



Sayı : 14694614/501.99/  
Konu : Gölcük Belediye Başkanlığı'nın  
Yetkilendirilmesi

DAĞITIMLI

İlgi : Gölcük Belediye Başkanlığı'nın 27.03.2015 tarihli ve 1733 sayılı yazısı

16.05.2012 tarihli ve 6306 sayılı Afet Riski Altındaki Alanların Dönüştürülmesi Hakkında Kanununun 2 nci maddesinde uygulamaları yürütecek İdare, "Belediyeler, İl Özel İdareleri, Büyükşehir Belediyeleri ve Bakanlık tarafından yetkilendirilmesi halinde Büyükşehir Belediyeleri sınırları içerisindeki ilçe belediyeleri" olarak tanımlanmıştır.

Aynı Kanun'un 6 nci maddesinin on ikinci fıkrasında ise; "Bakanlık, bu Kanunda belirtilen iş ve işlemlere ilişkin olarak TOKİ'ye veya İdareye yetki devrine ve bu iş ve işlemlerden hangilerinin TOKİ veya İdare tarafından yapılacağını belirlemeye yetkilidir." denilmektedir

İlgide kayıtlı yazı ile Kocaeli İli, Gölcük İlçesi, Dumlupınar Mahallesi sınırları içerisinde bulunan 4,5 hektarlık alan 2015/7279 sayılı Bakanlar Kurulu Kararına istinaden 21 Mart 2015 tarihli ve 29302 sayılı Resmi Gazetede yayımlanarak 6306 sayılı Afet Riski Altındaki Alanların Dönüştürülmesi Hakkında Kanun kapsamında "Riskli Alan" ilan edildiğinden gerekli projelerin yürütülmesi için yetki devri talep edilmektedir

Söz konusu alanda gerçekleştirilecek proje ve çalışmalar ile ilgili olarak.

a) Hak sahiplerinin tespiti, hak sahipleri ile anlaşma yapılması, anlaşma ile tahliye edilen yapıların maliklerine veya malik olmasalar bile kiracı veya sınırlı ayni hak sahibi olarak bu yapılarda ikamet edenlere veya bu yapılarda işyeri bulunanlara geçici konut veya işyeri tahsisine ya da kira yardımı yapılması,

b) Alandaki taşınmazların, üzerindeki köhnemiş yapılar da dâhil olmak üzere, muhdesatı ile birlikte değer tespiti işlemleri ve dönüşüm ile oluşacak taşınmazların değerlemelerinin yapılması veya yaptırılması,

c) Bakanlıkça onaylanmak üzere, ilan edilen riskli alana ilişkin her tür harita, imar planı, tasarım projesi, arazi ve arsa düzenleme işlemleri ile toplulaştırma çalışmalarının yapılması.

d) Alan içerisindeki yapıların tahliye ve yıkıtırma işlemlerinin yapılması.

hususlarında 09.04.2015 tarih ve 2510 sayılı Bakanlığımız Olur'u ile Gölcük Belediye Başkanlığı geçici olarak yetkilendirilmiştir.

Bilgilerinizi ve gereğini rica ederim.

Vedat GÜRGEN

Bakan a.

Genel Müdür

14.04.2015

DAĞITIM:

Gereği:

- Gölcük Belediye Başkanlığı  
KOCAELİ

Bilgi:

- Kocaeli Valiliği (Çevre ve Şehircilik İl Müdürlüğü)  
- Kocaeli Büyükşehir Belediye Başkanlığı

**GÖLCÜK BELEDİYESİ KAVAKLI MAHALLESİ**  
**İMAR UYGULAMASI**  
**TEKNİK RAPOR**

Gölcük Belediyesinin Kavaklı Mahallesi 273 ada 167 numaralı parsel , 481 ada 1-2-3-4-5-6-7-8-9-10-11-12 numaralı parseller , 482 ada 1-2-3-4-5-6-7-8-9-10-11 numaralı parseller , 483 ada 22-23 numaralı parseller , 484 ada 1-2-3-4-5-6-7-8-9-10-11-12-13-14-15-16-17-18-19-20-21-22-23-24-25-26-27 numaralı parseller , 486 ada 1-2-3-4-5-6-7-8-9-10-11-12-13-14-15-16-17-18-19-20-21 numaralı parseller , 487 ada 1-2-3-4-5-6-7-8-9-10-11-12-13-14-15-16-17-18-19-20-23-24-25-26-27-28-29-30-31-32-33-34-35-36-37-38 numaralı parseller ve 488 ada 15 numaralı parselleri içine alan kısımda (37155.20m<sup>2</sup>) imar uygulaması 03/05/1985 tarihli 3194 sayılı imar yasasının 22/02/2020 tarih ve 31047 sayılı Resmi Gazetede yayınlanan "Arazi ve Arsa Düzenlemeleri Hakkında Yönetmeliğin" Parselasyon Planı Açıklama Raporu başlıklı 23. Maddesine göre düzenlenen Teknik Raporu aşağıdaki maddelerde açıklanmıştır.

**(a) Bendine Göre**

İmar Kanununun 18. Maddesine göre yapılan uygulamamız Kavaklı Mahallesi 273 ada 167 numaralı parsel , 481 ada 1-2-3-4-5-6-7-8-9-10-11-12 numaralı parseller, 482 ada 1-2-3-4-5-6-7-8-9-10-11 , 483 ada 22-23 numaralı parseller , 484 ada 1-2-3-4-5-6-7-8-9-10-11-12-13-14-15-16-17-18-19-20-21-22-23-24-25-26-27 numaralı parseller, 486 ada 1-2-3-4-5-6-7-8-9-10-11-12-13-14-15-16-17-18-19-20-21 numaralı parseller, 487 ada 1-2-3-4-5-6-7-8-9-10-11-12-13-14-15-16-17-18-19-20-23-24-25-26-27-28-29-30-31-32-33-34-35-36-37-38 numaralı parseller ve 488 ada 15 numaralı parselleri içine alan kısımda 37155.20 m<sup>2</sup> alandır. Alanda toplam 111 adet parsel ve 1 adette 1217.42 m<sup>2</sup> ihdas parseli bulunmaktadır. Alanda özel kanunlarla korunan parsel yoktur.

**(b) Bendine Göre**

Parselasyon planının dayanağı olan UİP-41662522 Plan Nolu 1 / 1000 ölçekli Revizyon Uygulama İmar Planı 13.11.2020 tarihinde Cumhurbaşkanlığı 1 Nolu Kararnamesi'nin 97(ı) ile 102/ ( e ) maddeleri ve 6306 sayılı kanun hükümleri uyarınca onaylanmıştır. Plan örneği ve plan notlarının aslı gibidir onaylı birer sureti uygulama dosyasında mevcuttur.

**(c) Bendine Göre**

Düzenleme Sınırımız 3194 sayılı kanunun 18. Madde uygulama yönetmeliğinde belirlenen düzenleme sahası bir müstakil imar adasından daha küçük olamayacağı, iskân sahası içindeki yollardan niteliksiz artık parçalar bırakmayacak şekilde kadastral mülkiyet sınırlarını da dikkate alarak ve yola cephesi olmayan parsel oluşturmamak kaydıyla iskân sahası içindeki yollardan geçirilir ilkeleri göz önüne alınarak belirlenmiştir.

Bu şekilde belirlenen düzenleme sınırına göre imar uygulama sahası yaklaşık 37155.20 m<sup>2</sup> lik alanı kapsamaktadır. Uygulama alanı içinde; Park Alanı ile yollar gibi umumi hizmet alanları mevcuttur. Uygulamaya giren kadastral parsellere ait tahsis miktarı toplamı 37155.20 m<sup>2</sup> 'dir.

Uygulamadaki Düzenleme Ortaklık Payı Oranı (DOP) 0.0000000 'dır.

Mustafa TAŞKAN  
Harita Yük. Mühendisi  
Taşkanlar Harita ve  
İnş.Tic.Ltd.Şti.  
Oda Sicil No:1130

Ahmet Avni UNLUER  
Gölcük Belediyesi  
Plan ve Proje Müdürlüğü

Ömür Kadir GAYRİ  
Kontrol Mühürü  
GÖRÜLMÜŞTÜR

**(ç) Bendine Göre**

Uygulama sahasında düzenlemeye giren parsellerin tahsisi uygulama sonucunda oluşan imar parseline tahsis edilmiştir.

**(d) Bendine Göre**

Uygulamamız sonucunda toplam Konut Ticaret Alanı 37155.20 m<sup>2</sup> ve plan fonksiyonunda; 1 adet imar adasında 1 adet imar parseli , 1 adet park (2845.02 m<sup>2</sup>) oluşmuştur.

Şeklinde parselasyon planı açıklama raporu oluşturulmuştur.

Mustafa TAŞKAN  
Harita Yük. Mühendisi  
Taşkanlar Harita ve  
İnş.Tic.Ltd.Şti.  
Oda Sicil No:1130

Ahmet Avni ÜNİ ÜER  
Göleük Belediyesi  
Plan ve Proje Müdürlüğü

Ömer Yedigöller  
Kontrol Mühendisi

**GÖRÜLMÜŞTÜR**

MÜLKİYET RAPORU CETVELİ												EK-21								
Sıra	Mahalle	Ada / Parsel	Cinsi	Tapuda kayıtlı Yüzölçümü (m <sup>2</sup> )	Hesaplanan Yüzölçümü (m <sup>2</sup> )	Fark (m <sup>2</sup> )	Yanılma Sınırı / Aralığı			Parselin Üretim Şekli	Mülkiyet Raporuna İlişkin İşlem Kapsamı	Daha Önceden Yapılan Terkler				AÇIKLA MA				
							Geçici / İyileştirilmiş	İç Yanılma Sınırı	Kesin Yanılma Sınırı			2981/10c		Oran (%)	Miktar (m <sup>2</sup> )		Oran (%)	Miktar (m <sup>2</sup> )	Oran (%)	Miktar (m <sup>2</sup> )
												Dış Yanılma Sınırı	İçinde / Dışında							
1	Kavaklı	273/167	Arsa	434.00	424.80	9.20		9.30	İçinde	İmar	T	0.2760030	Yola Terk-İfraz	0.2760030	Yola Terk-İfraz					
2	Kavaklı	481/1	Arsa	224.99	225.00	0.01		3.55	İçinde	İmar	T	0.2760030	Yola Terk-İfraz	0.2760030	Yola Terk-İfraz					
3	Kavaklı	481/2	Arsa	180.35	180.34	0.01		3.10	İçinde	İmar	T	0.2760030	Yola Terk-İfraz	0.2760030	Yola Terk-İfraz					
4	Kavaklı	481/3	Arsa	178.22	178.17	0.05		3.08	İçinde	İmar	T	0.2760030	Yola Terk-İfraz	0.2760030	Yola Terk-İfraz					
5	Kavaklı	481/4	Arsa	180.29	180.26	0.03		3.10	İçinde	İmar	T	0.2760030	Yola Terk-İfraz	0.2760030	Yola Terk-İfraz					
6	Kavaklı	481/5	Arsa	182.14	182.16	0.02		3.12	İçinde	İmar	T	0.2760030	Yola Terk-İfraz	0.2760030	Yola Terk-İfraz					
7	Kavaklı	481/6	Arsa	225.63	225.63	0.00		3.56	İçinde	İmar	T	0.2760030	Yola Terk-İfraz	0.2760030	Yola Terk-İfraz					
8	Kavaklı	481/7	Arsa	225.00	225	0.00		3.55	İçinde	İmar	T	0.2760030	Yola Terk-İfraz	0.2760030	Yola Terk-İfraz					
9	Kavaklı	481/8	Arsa	183.17	183.21	0.04		3.13	İçinde	İmar	T	0.2760030	Yola Terk-İfraz	0.2760030	Yola Terk-İfraz					
10	Kavaklı	481/9	Arsa	179.41	179.4	0.01		3.09	İçinde	İmar	T	0.2760030	Yola Terk-İfraz	0.2760030	Yola Terk-İfraz					
11	Kavaklı	481/10	Arsa	178.58	178.54	0.04		3.09	İçinde	İmar	T	0.2760030	Yola Terk-İfraz	0.2760030	Yola Terk-İfraz					
12	Kavaklı	481/11	Arsa	179.00	178.99	0.01		3.09	İçinde	İmar	T	0.2760030	Yola Terk-İfraz	0.2760030	Yola Terk-İfraz					

**Düzenleyenler:**

Teknisyen/Tekniker/Kontrol Memuru/Mühendis

Adı Soyadı :

Tarih :

İmza :

M. Nafiz TAŞKAN  
Harita Yük. Müh.  
Çevre Sınıfı No: 1130

**Kontrol Edenler:**

Kontrol Mühendisi

Ömür Karlı GAYRET  
Kontrol Mühendisi

## MÜLKİYET RAPORU CETVELİ

Sıra	Mahalle	Ada / Parsel	Cinsi	Tapuda kayıtlı Yüzölçümü (m <sup>2</sup> )	Hesaplanan Yüzölçümü (m <sup>2</sup> )	Fark (m <sup>2</sup> )	Yanılma Sınırı / Aralığı			Parselin Üretim Şekli	Mülkiyet Raporuna İlişkin İşlem Kapsamı	Daha Önceden Yapılan Terkter						AÇIKLAMA						
							Geçici / İyileştirilmiş		Kesin Yanılma Sınırı			İçinde / Dışında	2981/10c	Oran (%)	Miktar (m <sup>2</sup> )	Oran (%)	Miktar (m <sup>2</sup> )		Oran (%)	Miktar (m <sup>2</sup> )				
							Dış Yanılma Sınırı	İç Yanılma Sınırı													Oran (%)	Miktar (m <sup>2</sup> )	Oran (%)	Miktar (m <sup>2</sup> )
13	Kavaklı	481/12	Arsa	225.05	225.05	0.00			3.55	İçinde	imar	T				0.2760030	Yola Terk-İfraz							
14	Kavaklı	482/1	Arsa	223.96	223.96	0.00			3.54	İçinde	imar	T				0.2760030	Yola Terk-İfraz							
15	Kavaklı	482/2	Arsa	182.40	182.36	0.04			3.12	İçinde	imar	T				0.2760030	Yola Terk-İfraz							
16	Kavaklı	482/3	Tek Katlı Betonarme İşyeri Binası ve Arası	180.44	180.44	0.00			3.10	İçinde	imar	T				0.2760030	Yola Terk-İfraz							
17	Kavaklı	482/4	Arsa	178.36	178.32	0.04			3.08	İçinde	imar	T				0.2760030	Yola Terk-İfraz							
18	Kavaklı	482/5	Arsa	180.72	180.67	0.05			3.11	İçinde	imar	T				0.2760030	Yola Terk-İfraz							
19	Kavaklı	482/6	Bir Katlı Betonarme İşyeri ve Arası	453.18	453.31	0.13			5.83	İçinde	imar	T				0.2760030	Yola Terk-İfraz							
20	Kavaklı	482/7	Arsa	178.46	178.46	0.00			3.08	İçinde	imar	T				0.2760030	Yola Terk-İfraz							
21	Kavaklı	482/8	Arsa	180.02	180.01	0.01			3.10	İçinde	imar	T				0.2760030	Yola Terk-İfraz							
22	Kavaklı	482/9	Arsa	180.03	180.03	0.00			3.10	İçinde	imar	T				0.2760030	Yola Terk-İfraz							
23	Kavaklı	482/10	Dükkan	178.31	178.31	0.00			3.08	İçinde	imar	T				0.2760030	Yola Terk-İfraz							
24	Kavaklı	482/11	Arsa	226.72	226.70	0.02			3.57	İçinde	imar	T				0.2760030	Yola Terk-İfraz							

## Düzenleyenler:

Teknisyen/Tekniker/Kontrol Memuru/Mühendis

Adı Soyadı :

Tarih :

İmza :

Mustafa TAŞKAN

Harita Yük. Müh.

Oda Sicil No: 1130

Kontrol Edenler:  
Kontrol MühendisiÖmür KADIKÖZ  
Kontrol MühendisiKONTROL  
EDİLMİŞTİR

MÜLKİYET RAPORU CETVELİ											EK-21							
Sıra	Mahalle	Ada / Parsel	Cinsi	Tapuda kayıtlı Yüzölçümü (m <sup>2</sup> )	Hesaplanan Yüzölçümü (m <sup>2</sup> )	Fark (m <sup>2</sup> )	Yanılma Sınırı / Aralığı			Parselin Üretim Şekli	Mülkiyet Raporuna İlişkin İşlem Kapsamı	Daha Önceden Yapılan Terkler				ACIKLAMA		
							Geçici / İyileştirilmiş		İçinde / Dışında			2981/10c	İfraz/Yola Terk/Bağış	Eski Dop				
							Dış Yanılma Sınırı	İç Yanılma Sınırı						Oran (%)	Miktar (m <sup>2</sup> )		Oran (%)	Miktar (m <sup>2</sup> )
25	Kavaklı	483/22	Arsa	3668.17	3668.12	0.05		19.47	İçinde	İmar	T							
26	Kavaklı	483/23	Arsa	3668.31	3668.18	0.13		19.47	İçinde	İmar	T							
27	Kavaklı	484/1	Arsa	235.86	235.85	0.01		3.66	İçinde	İmar	T							
28	Kavaklı	484/2	Kargir Dükkan	102.76	102.76	0.00		2.33	İçinde	İmar	T							
29	Kavaklı	484/3	Kargir Dükkan	102.07	102.06	0.01		2.37	İçinde	İmar	T							
30	Kavaklı	484/4	Kargir Dükkan	101.99	101.99	0.00		2.32	İçinde	İmar	T							
31	Kavaklı	484/5	Kargir Dükkan	101.23	101.22	0.01		2.31	İçinde	İmar	T							
32	Kavaklı	484/6	Kargir Dükkan	101.58	101.58	0.00		2.32	İçinde	İmar	T							
33	Kavaklı	484/7	Kargir Dükkan	100.83	100.83	0.00		2.31	İçinde	İmar	T							
34	Kavaklı	484/8	Kargir Dükkan	98.94	98.94	0.00		2.28	İçinde	İmar	T							
35	Kavaklı	484/9	Kargir Dükkan	101.03	101.02	0.01		2.31	İçinde	İmar	T							
36	Kavaklı	484/10	Kargir Dükkan	99.17	99.16	0.01		2.28	İçinde	İmar	T							

Düzenleyenler:  
Teknisyen/Tekniker/Kontrol Memuru/Mühendis

Adı Soyadı :  
Tarih :  
İmza :

MUSTAFA TAŞKAN  
Harita Yük. Müh.  
Oda Sicil No: 1130

Kontrol Edenler:  
Kontrol Mühendisi

ÖMÜR KAZAN GAYRET  
Kontrol Mühendisi

MÜLKİYET RAPORU CETVELİ													EK-21					
Sıra	Mahalle	Ada / Parsel	Cinsi	Tapuda kayıtlı Yüzölçümü (m <sup>2</sup> )	Hesaplanan Yüzölçümü (m <sup>2</sup> )	Fark (m <sup>2</sup> )	Yanılma Sınırı / Aralığı			Parselin Üretim Şekli	Mülkiyet Raporuna İlişkin İşlem Kapsamı	Daha Önceden Yapılan Terkler				AÇIKLAMA		
							Geçici / İyileştirilmiş	İç Yanılma Sınırı	Kesin Yanılma Sınırı			2981/10c	Miktar (m <sup>2</sup> )	Oran (%)	Miktar (m <sup>2</sup> )		Oran (%)	Miktar (m <sup>2</sup> )
37	Kavaklı	484/11	Kargir Dükkan	101.24	101.24	0.00			2.31	İçinde	imar	T						
38	Kavaklı	484/12	Kargir Dükkan	97.06	97.06	0.00			2.24	İçinde	imar	T						
39	Kavaklı	484/13	Kargir Dükkan	98.05	98.05	0.00			2.26	İçinde	imar	T						
40	Kavaklı	484/14	Kargir Dükkan	144.97	144.97	0.00			2.75	İçinde	imar	T						
41	Kavaklı	484/15	Kargir Dükkan	143.85	143.85	0.01			2.74	İçinde	imar	T						
42	Kavaklı	484/16	Kargir Dükkan	97.23	97.23	0.00			2.24	İçinde	imar	T						
43	Kavaklı	484/17	Kargir Dükkan	97.29	97.30	0.01			2.25	İçinde	imar	T						
44	Kavaklı	484/18	Kargir Dükkan	98.45	98.45	0.00			2.27	İçinde	imar	T						
45	Kavaklı	484/19	Kargir Dükkan	96.78	96.77	0.01			2.24	İçinde	imar	T						
46	Kavaklı	484/20	Kargir Dükkan	98.01	98.01	0.00			2.26	İçinde	imar	T						
47	Kavaklı	484/21	Kargir Dükkan	95.15	95.14	0.01			2.20	İçinde	imar	T						
48	Kavaklı	484/22	Kargir Dükkan	96.95	96.95	0.00			2.24	İçinde	imar	T						

Düzenleyenler:

Teknisyen/Tekniker/Kontrol Memuru/Mühendis

Adı Soyadı :

Tarih :

İmza :

MUSTAFA TAŞKAN

Harita Yük. Müh.

Oda Sicil No: 1130

Kontrol Edenler:

Kontrol Mühendisi

ÖMÜR KADİR GAYRET

Kontrol Mühendisi

MÜLKİYET RAPORU CETVELİ											EK-21								
Sıra	Mahalle	Ada / Parsel	Cinsi	Tapuda kayıtlı Yüzölçümü (m <sup>2</sup> )	Hesaplanan Yüzölçümü (m <sup>2</sup> )	Fark (m <sup>2</sup> )	Yanılma Sınırı / Aralığı			Parselin Üretim Şekli	Mülkiyet Raporuna İlişkin İşlem Kapsamı	Daha Önceden Yapılan Terkler				AÇIKLAMA			
							Geçici / İyileştirilmiş Yanılma Sınırı	İç Yanılma Sınırı	Kesin Yanılma Sınırı			İçinde / Dışında	298/10c Oran (%)	Miktar (m <sup>2</sup> )	Oran (%)		Miktar (m <sup>2</sup> )	Oran (%)	Miktar (m <sup>2</sup> )
49	Kavaklı	484/23	Kargir Dükkan	93.96	93.96	0.00			2.18	İçinde	imar	T							
50	Kavaklı	484/24	Kargir Dükkan	96.51	96.51	0.00			2.23	İçinde	imar	T							
51	Kavaklı	484/25	Kargir Dükkan	96.31	96.30	0.01			2.23	İçinde	imar	T							
52	Kavaklı	484/26	Kargir Dükkan	95.01	95.01	0.00			2.2	İçinde	imar	T							
53	Kavaklı	484/27	Kargir Dükkan	199.39	199.38	0.01			3.29	İçinde	imar	T							
54	Kavaklı	486/1	Kargir Dükkan	217.26	217.25	0.01			3.47	İçinde	imar	T							
55	Kavaklı	486/2	Kargir Dükkan	101.99	101.99	0.00			2.32	İçinde	imar	T							
56	Kavaklı	486/3	Kargir Dükkan	103.84	103.84	0.00			2.34	İçinde	imar	T							
57	Kavaklı	486/4	Kargir Dükkan	97.75	97.74	0.01			2.26	İçinde	imar	T							
58	Kavaklı	486/5	Kargir Dükkan	103.75	103.75	0.00			2.34	İçinde	imar	T							
59	Kavaklı	486/6	Kargir Dükkan	101.41	101.41	0.00			2.31	İçinde	imar	T							
60	Kavaklı	486/7	Kargir Dükkan	98.27	98.26	0.01			2.27	İçinde	imar	T							

Düzenleyenler:

Teknisyen/Tekniker/Kontrol Memuru/Mühendis

Adı Soyadı :

Tarih

İmza

MUSTAFA TAŞKAN

Hanım Yük. Müh.

Oda Sicil No: 1130

Kontrol Edenler:

Kontrol Mühürleri:

ÖMÜR KADİR GAYRET

KONTROL MÜHÜRÜ

Sıra	Mahalle	Ada / Parsel	Cinsi	Tapuda kayıtlı Yüzölçümü (m <sup>2</sup> )	Hesaplanan Yüzölçümü (m <sup>2</sup> )	Fark (m <sup>2</sup> )	Yanılma Sınırı / Aralığı				Parselin Üretim Şekli	Mülkiyet Raporuna İlişkin İşlem Kapsamı	Daha Önceden Yapılan Terkler				AÇIKLAMA		
							Geçici / İyileştirilmiş		Kesin Yanılma Sınırı	İçinde / Dışında			2981/10c	İfraz/Yola Terk/Bağış		Eski Dop			
							Dış Yanılma Sınırı	İç Yanılma Sınırı						Oran (%)	Miktar (m <sup>2</sup> )	Oran (%)		Miktar (m <sup>2</sup> )	
61	Kavaklı	486/8	Kargir Dükkan	106.36	106.36	0.00			2.36	İçinde	imar	T							
62	Kavaklı	486/9	Kargir Dükkan	99.14	99.14	0.00			2.28	İçinde	imar	T							
63	Kavaklı	486/10	Kargir Dükkan	99.66	99.65	0.01			2.29	İçinde	imar	T							
64	Kavaklı	486/11	Kargir Dükkan	143.46	143.45	0.01			2.73	İçinde	imar	T							
65	Kavaklı	486/12	Kargir Dükkan	143.69	143.68	0.01			2.74	İçinde	imar	T							
66	Kavaklı	486/13	Kargir Dükkan	98.15	98.16	0.01			2.26	İçinde	imar	T							
67	Kavaklı	486/14	Kargir Dükkan	96.69	96.69	0.00			2.23	İçinde	imar	T							
68	Kavaklı	486/15	Kargir Dükkan	104.61	104.6	0.01			2.35	İçinde	imar	T							
69	Kavaklı	486/16	Kargir Dükkan	96.59	96.58	0.01			2.23	İçinde	imar	T							
70	Kavaklı	486/17	Kargir Dükkan	102.05	102.04	0.01			2.32	İçinde	imar	T							
71	Kavaklı	486/18	Kargir Dükkan	102.65	102.65	0.01			2.33	İçinde	imar	T							
72	Kavaklı	486/19	Kargir Dükkan	91.96	91.95	0.01			2.14	İçinde	imar	T							

MÜLKİYET RAPORU CETVELİ

EK-21

Düzenleyenler:

Teknisyen/Tekniker/Kontrol Memuru/Mühendis

Adı Soyadı:

MUSTAFA TAŞKAN

Tarih

Haritayük.Müh.

İmza

Öge Sicil No: 1130

Kontrol Edenler:  
Kontrol Mühendisi

Ömür Kadir GÜRETT  
Kontrol Mühendisi

KONTROL

MÜLKİYET RAPORU CETVELİ											EK-21								
Sıra	Mahalle	Ada / Parsel	Cinsi	Tapuda kayıtlı Yüzölçümü (m <sup>2</sup> )	Hesaplanan Yüzölçümü (m <sup>2</sup> )	Fark (m <sup>2</sup> )	Yanılma Sınırı / Aralığı			Parselin Üretim Şekli	Mülkiyet Raporuna İlişkin İşlem Kapsamı	Daha Önceden Yapılan Terkler				AÇIKLAMA			
							Geçici / İyileştirilmiş Yanılma Sınırı	İç Yanılma Sınırı	Kesin Yanılma Sınırı			İçinde / Dışında	2981/10c Oran (%)	Miktar (m <sup>2</sup> )	Oran (%)		Miktar (m <sup>2</sup> )	Eski Dop Oran (%)	Miktar (m <sup>2</sup> )
73	Kavaklı	486/20	Kargir Dükkan	101.12	101.12	0.00		2.31		imar	T								
74	Kavaklı	486/21	Kargir Dükkan	194.59	194.58	0.00		3.25		imar	T								
75	Kavaklı	487/1	Kargir Dükkan	273.80	273.79	0.01		4.04		imar	T								
76	Kavaklı	487/2	Kargir Dükkan	383.44	383.43	0.01		5.13		imar	T								
77	Kavaklı	487/3	Kargir Dükkan	399.26	399.25	0.01		5.29		imar	T								
78	Kavaklı	487/4	Kargir Dükkan	274.30	274.29	0.01		4.04		imar	T								
79	Kavaklı	487/5	Arsa	389.69	389.69	0.01		5.20		imar	T								
80	Kavaklı	487/6	Dükkan	174.45	174.44	0.01		3.04		imar	T								
81	Kavaklı	487/7	Kargir Dükkan	470.33	470.32	0.01		6.00		imar	T								
82	Kavaklı	487/8	Arsa	983.30	983.28	0.02		8.72		imar	T								
83	Kavaklı	487/9	Kargir Dükkan	454.60	454.59	0.01		5.85		imar	T								
84	Kavaklı	487/10	Kargir Dükkan	1069.94	1069.92	0.02		9.08		imar	T								

Düzenleyenler:

Teknisyen/Tekniker/Kontrol Memuru/Mühendis

Adı Soyadı :

Tarih :

İmza :

MUSTAFA TAŞKAN  
Harita Yük. Müh.  
Ada Sicil No: 1130

Kontrol Edenler:  
Kontrol Mühendisi

KONTROL  
KONTROL MÜHENDİSİ  
ÖZGÜR KAYIĞI GANBERGİSİ

MÜLKİYET RAPORU ÇETVELİ															EK-21							
Sıra	Mahalle	Ada / Parsel	Cinsi	Tapuda kayıtlı Yüzölçümü (m <sup>2</sup> )	Hesaplanan Yüzölçümü (m <sup>2</sup> )	Fark (m <sup>2</sup> )	Yanılma Sınırı / Aralığı			Parselin Üretim Şekli	Mülkiyet Raporuna İlişkin İşlem Kapsamı	Daha Önceden Yapılan Terkler				AÇIKLAMA						
							Geçici / İyileştirilmiş Yanılma Sınırı	İç Yanılma Sınırı	Kesin Yanılma Sınırı			İçinde / Dışında	2981/10c Oran (%)	Miktar (m <sup>2</sup> )	Oran (%)		Miktar (m <sup>2</sup> )	Oran (%)	Miktar (m <sup>2</sup> )			
																				Dış Yanılma Sınırı	İç Yanılma Sınırı	Oran (%)
85	Kavaklı	487/11	Arsa	857.08	857.06	0.02			8.09		İçinde	(Kadastro/İmar/Toplulaştırma/Kamulaştırma/İhdas vb.)	İmar	(Kısmen: K/Tamamenen : T)								
86	Kavaklı	487/12	Bahçeli Kargir Dükkan	765.46	765.45	0.01			7.63		İçinde		İmar	T								
87	Kavaklı	487/13	Arsa	701.77	701.76	0.01			7.31		İçinde		İmar	T								
88	Kavaklı	487/14	Arsa	354.19	354.18	0.01			4.84		İçinde		İmar	T								
89	Kavaklı	487/15	Arsa	784.1	784.08	0.02			7.72		İçinde		İmar	T								
90	Kavaklı	487/16	Arsa	494.12	494.11	0.01			6.24		İçinde		İmar	T								
91	Kavaklı	487/17	Arsa	227.11	227.10	0.01			3.57		İçinde		İmar	T								
92	Kavaklı	487/18	Arsa	217.03	217.02	0.01			3.47		İçinde		İmar	T								
93	Kavaklı	487/19	Arsa	217.03	217.02	0.01			3.47		İçinde		İmar	T								
94	Kavaklı	487/20	Arsa	217.03	217.02	0.01			3.47		İçinde		İmar	T								
95	Kavaklı	487/23	Arsa	301.49	301.48	0.01			4.31		İçinde		İmar	T								
96	Kavaklı	487/24	Arsa	353.61	353.60	0.01			4.84		İçinde		İmar	T								

Düzenleyenler:

Teknisyen/Tekniker/Kontrol Memuru/Mühendis

Adı Soyadı

Tarih

İmza

MUSTAFA TAŞKAN  
Harita Yük. Müh.  
Oda Sicil No: 1130



Kontrol Edenler:

Kontrol Mühendisi

Mustafa Taşkan  
Harita Yük. Müh.  
Oda Sicil No: 1130



## MÜLKİYET RAPORU CETVELİ

Sıra	Mahaile	Ada / Parsel	Cinsi	Tapuda kayıtlı Yüzölçümü (m <sup>2</sup> )	Hesaplanan Yüzölçümü (m <sup>2</sup> )	Fark (m <sup>2</sup> )	Yanılma Sınırı / Aralığı			Parselin Üretim Şekli	Mülkiyet Raporuna İlişkin İşlem Kapsamı	Daha Önceden Yapılan Terkler						ACIKLAMA								
							Geçici / İyileştirilmiş		Kesin Yanılma Sınırı			İçinde / Dışında	2981/10c	İfraz/Yola Terk/Bağış		Eski Dop										
							Dış Yanılma Sınırı	İç Yanılma Sınırı						Oran (%)	Miktar (m <sup>2</sup> )	Oran (%)	Miktar (m <sup>2</sup> )		Oran (%)	Miktar (m <sup>2</sup> )						
97	Kavaklı	487/25	Arsa	241.32	241.31	0.01			3.71	İçinde	imar	T				0.2760030	Yola Terk-İfraz									
98	Kavaklı	487/26	Arsa	246.34	246.33	0.01			3.76	İçinde	imar	T				0.2760030	Yola Terk-İfraz									
99	Kavaklı	487/27	Arsa	217.22	217.22	0.00			3.47	İçinde	imar	T				0.2760030	Yola Terk-İfraz									
100	Kavaklı	487/28	Arsa	217.27	217.27	0.00			3.47	İçinde	imar	T				0.2760030	Yola Terk-İfraz									
101	Kavaklı	487/29	Arsa	217.32	217.31	0.01			3.47	İçinde	imar	T				0.2760030	Yola Terk-İfraz									
102	Kavaklı	487/30	Arsa	217.36	217.36	0.00			3.47	İçinde	imar	T				0.2760030	Yola Terk-İfraz									
103	Kavaklı	487/31	Arsa	262.45	262.44	0.01			3.92	İçinde	imar	T				0.2760030	Yola Terk-İfraz									
104	Kavaklı	487/32	Arsa	248.53	248.53	0.00			3.79	İçinde	imar	T				0.2760030	Yola Terk-İfraz									
105	Kavaklı	487/33	Arsa	341.83	341.82	0.01			4.72	İçinde	imar	T				0.2760030	Yola Terk-İfraz									
106	Kavaklı	487/34	Arsa	328.61	328.60	0.01			4.59	İçinde	imar	T				0.2760030	Yola Terk-İfraz									
107	Kavaklı	487/35	Arsa	201.55	201.54	0.01			3.32	İçinde	imar	T				0.2760030	Yola Terk-İfraz									
108	Kavaklı	487/36	Kargir Ev	1391.34	1391.31	0.02			10.37	İçinde	imar	T				0.2760030	Yola Terk-İfraz									

## Düzenleyenler:

Teknisyen/Tekniker/Kontrol Memuru/Mühendis

Adı Soyadı :

Tarih :

İmza :

Kontrol Edenler:

Kontrol Mühendisi

MUSTAFA TAŞKAN  
Harita Yük. Müh.  
Oda Sicil No: 1130

Ömür Kadın KARRET  
Kontrol Mühendisi

Sıra	Mahalle	Ada / Parsel	Cinsi	Tapuda kayıtlı Yüzölçümü (m <sup>2</sup> )	Hesaplanan Yüzölçümü (m <sup>2</sup> )	Fark (m <sup>2</sup> )	Yanılma Sınırı / Aralığı			Parselin Üretim Şekli	Mülkiyet Raporuna İlişkin İşlem Kapsamı	Daha Önceden Yapılan Tertimler				AÇIKLAMA			
							Geçici / İyileştirilmiş		Köşin Yanılma Sınırı			İçinde / Dışında	2981/10c	Miktar (m <sup>2</sup> )	Oran (%)		Miktar (m <sup>2</sup> )	Oran (%)	Eski Dop
							Dış Yanılma Sınırı	İç Yanılma Sınırı											
109	Kavaklı	487/37	Arsa	556,29	556,28	0,01		6,58	İçinde	imar	T								
110	Kavaklı	487/38	Arsa	496,37	496,36	0,01		0,01	İçinde	imar	T								
111	Kavaklı	488/15	Tarla	2538,58	2538,52	0,06		0,06	İçinde	imar	T								

MÜLKİYET RAPORU CETVELİ

EK-21

Düzenleyenler:

Teknisyen/Tekniker/Kontrol Memuru/Mühendis

Adı Soyadı :

Tarih :

İmza :

MUSTAFA TAŞKAN  
Harita Yük. Müh.  
Oda Sicil No: 1130

Kontrol Edenler:  
Kontrol Mühendisi

Ömür Karar SAYRET  
Kontrol Mühendisi

KONTROL  
EDİLMİŞTİR





## UYGULAMAYA GİREN PARSELLERİN KÖŞE NOKTASI KOORDİNATLARI

Nokta No	Y	X	Nokta No	Y	X

## UYGULAMAYA GİREN PARSELLERİN YÜZÖLÇÜM HESAPLARI

Sıra No	Ada/Parsel	Parsel Köşe Nokta No	Tescilli Yüzölçüm (m <sup>2</sup> )	Hesaplanan Yüzölçüm (m <sup>2</sup> )	Fark (m <sup>2</sup> )	Tecviz (m <sup>2</sup> )
101	487/30	487/48,487/54,487/43,487/39,487/38,487/35	217.36	217.36	0.00	3.47
102	487/31	487/59,487/45,487/39,487/43,487/54	262.45	262.44	0.01	3.92
103	487/32	487/59,487/64,487/53,487/45	248.53	248.53	0.00	3.79
104	487/33	487/64,487/71,487/60,487/53	341.83	341.82	0.01	4.72

	Düzenleyenler	Kontrol Edenler
	Uygulayıcı İdare / Yüklenici	Kadastro Müdürlüğü
Adı Soyadı	Mustafa TAŞKAN Harita Yük. Müh. Oda Sicil No: 7130	Ömer Kadir AYRER Kadastro Mühendisi
Tarih	.....	.....
İmza		

## UYGULAMAYA GİREN PARSELLERİN KÖŞE NOKTASI KOORDİNATLARI

Nokta No	Y	X	Nokta No	Y	X

## UYGULAMAYA GİREN PARSELLERİN YÜZÖLÇÜM HESAPLARI

Sıra No	Ada/Parsel	Parsel Köşe Nokta No	Tescilli Yüzölçüm (m <sup>2</sup> )	Hesaplanan Yüzölçüm (m <sup>2</sup> )	Fark (m <sup>2</sup> )	Tecviz (m <sup>2</sup> )
105	487/34	487/71,487/81,487/70,487/69, 487/60	328.61	328.60	0.01	4.59
106	487/35	487/73,487/70,487/81,487/89	201.55	201.54	0.01	3.32
107	487/36	487/89,487/1133,487/105,487/101, 487/96,487/91,487/76,487/73	1391.34	1391.31	0.02	10.37
108	487/37	487/151,487/145,487/143,487/139, 487/162,487/142	556.29	556.28	0.01	6.58

	Düzenleyenler	Kontrol Edenler
	Uygulayıcı İdare / Yüklenici	Kadastro Müdürlüğü
Adı Soyadı	Mustafa TAŞKAN	Ömer Kadir SAYREY
Tarih	Harita Yük. Müh. Oda Sicil No: 130	Kontrol Mühürü
İmza		

## UYGULAMAYA GİREN PARSELLERİN KÖŞE NOKTASI KOORDİNATLARI

Nokta No	Y	X	Nokta No	Y	X

## UYGULAMAYA GİREN PARSELLERİN YÜZÖLÇÜM HESAPLARI

Sıra No	Ada/Parsel	Parsel Köşe Nokta No	Tescilli Yüzölçüm (m <sup>2</sup> )	Hesaplanan Yüzölçüm (m <sup>2</sup> )	Fark (m <sup>2</sup> )	Tecviz (m <sup>2</sup> )
109	487/38	487/135,487/133,487/130,487/128, 487/127,487/123,487/163, 487/121,487/126	496.37	496.36	0.01	6.26
110	488/15	488/9,488/1,488/2,488/3,488/4, 488/5,488/6,488/7,488/8,488/24	2538.58	2538.52	0.06	14.95
111	273/167	487/8,487/5,487/3,487/4,487/9, 487/10,487/12,487/14,487/17	434.00	424.80	9.20	9.30

	Düzenleyenler	Kontrol Edenler
	Uygulayıcı İdare / Yüklenici	Kadastro Müdürlüğü
Adı Soyadı	Mustafa TAŞKAN Hane YÜK Müh. Oda Sicil No: 1130	Ömür Kadir GAYRET Kontrol Mühürü
Tarih		
İmza		

## UYGULAMAYA GİREN PARSELLERİN KÖŞE NOKTASI KOORDİNATLARI

Nokta No	Y	X	Nokta No	Y	X
481/1	486423.16	4509077.88	481/3	486416.04	4509064.63
481/4	486409.98	4509085.05	481/5	486408.93	4509051.41
481/7	486399.38	4509090.81	481/8	486398.32	4509063.34
481/9	486397.18	4509086.79	481/10	486395.76	4509058.59
481/11	486392.18	4509077.62	481/12	486388.82	4509096.56
481/13	486387.60	4509069.22	481/14	486386.58	4509092.43
481/15	486385.00	4509064.45	481/16	486381.66	4509083.35
481/17	486378.41	4509102.22	481/18	486377.12	4509074.96
481/19	486376.22	4509098.20	481/20	486374.51	4509070.16
481/22	486367.81	4509107.98	481/23	486366.52	4509080.40
481/24	486364.05	4509075.87	481/26	486354.64	4509115.15

## UYGULAMAYA GİREN PARSELLERİN YÜZÖLÇÜM HESAPLARI

Sıra No	Ada/Parsel	Parsel Köşe Nokta No	Tescilli Yüzölçüm (m <sup>2</sup> )	Hesaplanan Yüzölçüm (m <sup>2</sup> )	Fark (m <sup>2</sup> )	Tecviz (m <sup>2</sup> )
1	481/1	481/34,481/26,481/22,481/43, 481/37	224.99	225.00	0.01	3.55
2	481/2	481/37,481/43,481/22,481/17, 481/19,481/38	180.35	180.34	0.01	3.10
3	481/3	481/16,481/38,481/19,481/17, 481/12,481/14	178.22	178.17	0.05	3.08
4	481/4	481/16,481/14,481/12,481/7,481/9, 481/11	180.29	180.26	0.03	3.10

	Düzenleyenler	Kontrol Edenler
	Uygulayıcı İdare / Yüklenici	Kadastro Müdürlüğü
Adı Soyadı	Mustafa TAŞKAN Harita Yük. Müh. Oda S. No: 1130	Ömür Kadir BAYREK Kontrol Mühendisi
Tarih		.../.../...
İmza		

## UYGULAMAYA GİREN PARSELLERİN KÖŞE NOKTASI KOORDİNATLARI

Nokta No	Y	X	Nokta No	Y	X
481/28	486353.61	4509081.55	481/34	486347.54	4509101.94
481/36	486340.43	4509088.73	481/37	486360.71	4509094.77
481/38	486371.23	4509089.04	481/39	486402.86	4509071.80
481/40	486407.80	4509080.98	481/41	486413.30	4509066.12
481/42	486356.06	4509086.11	481/43	486365.41	4509103.51
482/1	486404.18	4509042.62	482/3	486390.92	4509049.84
482/4	486389.90	4509016.23	482/6	486389.40	4509047.05
482/7	486383.77	4509036.64	482/8	486380.23	4509055.66
482/9	486379.13	4509028.07	482/10	486378.61	4509052.54
482/11	486378.04	4509051.44	482/12	486376.63	4509023.45
482/13	486373.32	4509042.33	482/14	486369.93	4509061.28

## UYGULAMAYA GİREN PARSELLERİN YÜZÖLÇÜM HESAPLARI

Sıra No	Ada/Parsel	Parsel Köşe Nokta No	Tescilli Yüzölçüm (m <sup>2</sup> )	Hesaplanan Yüzölçüm (m <sup>2</sup> )	Fark (m <sup>2</sup> )	Tecviz (m <sup>2</sup> )
5	481/5	481/11,481/9,481/7,481/4,481/40,481/39	182.14	182.16	0.02	3.12
6	481/6	481/39,481/40,481/4,481/1,481/3,481/41	225.63	225.63	0.00	3.56
7	481/7	481/10,481/8,481/39,481/41,481/3,481/5,	225.00	225.00	0.00	3.55
8	481/8	481/15,481/13,481/11,481/39,481/8,481/10	183.17	183.21	0.04	3.13

	Düzenleyenler	Kontrol Edenler
	Uygulayıcı İdare / Yüklenici	Kadastro Müdürlüğü
Adı Soyadı	Mustafa TAŞKAN Harita Yük. Müh. Oda Sicil No: 1130	Ömür Kadri GAYRET Kontrol Mühendisi
Tarih		.....
İmza		

## UYGULAMAYA GİREN PARSELLERİN KÖŞE NOKTASI KOORDİNATLARI

Nokta No	Y	X	Nokta No	Y	X
482/15	486366.18	4509029.13	482/16	486359.39	4509067.02
482/17	486358.05	4509039.33	482/18	486357.04	4509062.68
482/19	486355.64	4509034.87	482/20	486347.39	4509044.84
482/21	486348.64	4509072.88	482/22	486346.42	4509068.61
482/23	486345.10	4509040.60	482/24	486341.69	4509059.53
482/25	486336.98	4509050.50	482/26	486335.68	4509079.94
482/28	486334.76	4509046.22	482/29	486328.52	4509066.70
482/31	486321.38	4509053.50	482/32	486330.90	4509065.40
482/33	486352.23	4509053.79	482/34	486362.78	4509048.06
482/35	486367.62	4509057.02	482/36	486368.64	4509033.68
483/1	486250.83	4509171.40	483/2	486342.91	4509121.35

## UYGULAMAYA GİREN PARSELLERİN YÜZÖLÇÜM HESAPLARI

Sıra No	Ada/Parsel	Parsel Köşe Nokta No	Tescilli Yüzölçüm (m <sup>2</sup> )	Hesaplanan Yüzölçüm (m <sup>2</sup> )	Fark (m <sup>2</sup> )	Tecviz (m <sup>2</sup> )
9	481/9	481/20,481/18,481/16,481/11, 481/13,481/15	179.41	179.40	0.01	3.09
10	481/10	481/24,481/23,481/38,481/16, 481/18,481/20	178.58	178.54	0.04	3.09
11	481/11	481/28,481/42,481/37,481/38, 481/23,481/24	179.00	178.99	0.01	3.09
12	481/12	481/36,481/34,481/37,481/42, 481/28	225.05	225.05	0.00	3.55

	Düzenleyenler	Kontrol Edenler
	Uygulayıcı İdare / Yüklenici	Kadastro Müdürlüğü
Adı Soyadı	Mustafa TAŞKAN Harita Yük. Müh. Oda Sicil No: 1130	Ömür Kadir BAŞRET Kontrol Mühendisi
Tarih		
İmza		

## UYGULAMAYA GİREN PARSELLERİN KÖŞE NOKTASI KOORDİNATLARI

Nokta No	Y	X	Nokta No	Y	X
483/7	486309.87	4509059.63	483/8	486217.79	4509109.69
483/83	486296.87	4509146.37	483/84	486263.83	4509084.66
484/1	486241.48	4509176.69	484/4	486234.42	4509163.55
484/6	486232.92	4509181.34	484/11	486227.32	4509150.34
484/12	486227.18	4509184.47	484/13	486221.49	4509187.56
484/15	486219.29	4509183.23	484/16	486218.91	4509154.92
484/17	486215.64	4509190.74	484/18	486213.19	4509158.04
484/19	486209.90	4509193.86	484/20	486207.41	4509161.19
484/21	486204.06	4509197.04	484/22	486201.57	4509164.37
484/23	486198.36	4509200.14	484/25	486195.80	4509167.51
484/26	486192.59	4509203.28	484/28	486190.18	4509198.98

## UYGULAMAYA GİREN PARSELLERİN YÜZÖLÇÜM HESAPLARI

Sıra No	Ada/Parsel	Parsel Köşe Nokta No	Tescilli Yüzölçüm (m <sup>2</sup> )	Hesaplanan Yüzölçüm (m <sup>2</sup> )	Fark (m <sup>2</sup> )	Tecviz (m <sup>2</sup> )
13	482/1	482/29,482/26,482/21,482/22, 482/24,482/32	223.96	223.96	0.00	3.54
14	482/2	482/24,482/22,482/21,482/16, 482/18,482/33	182.40	182.36	0.04	3.12
15	482/3	482/33,482/18,482/16,482/14, 482/35,482/34	180.44	180.44	0.00	3.10
16	482/4	482/34,482/35,482/14,482/8,482/10 482/11,482/13	178.36	178.32	0.04	3.08

	Düzenleyenler	Kontrol Edenler
	Uygulayıcı İdare / Yüklenici	Kadastro Müdürlüğü
Adı Soyadı	MUSTAFA TAŞKAN Harita Yük. Müh. Oda Sicil No: 130	Ömer Kadir BAYREK Kontrol Mühendisi
Tarih		.....
İmza		

## UYGULAMAYA GİREN PARSELLERİN KÖŞE NOKTASI KOORDİNATLARI

Nokta No	Y	X	Nokta No	Y	X
484/29	486189.93	4509170.70	484/30	486186.69	4509206.48
484/31	486184.22	4509173.81	484/32	486180.95	4509209.61
484/33	486180.56	4509181.33	484/34	486178.54	4509176.91
484/35	486175.17	4509212.75	484/36	486172.76	4509180.06
484/37	486169.38	4509215.90	484/38	486166.88	4509183.26
484/40	486163.59	4509219.05	484/41	486162.01	4509202.26
484/42	486161.00	4509186.47	484/44	486156.15	4509205.40
484/46	486155.19	4509189.63	484/48	486147.50	4509209.80
484/51	486146.43	4509210.34	484/52	486146.08	4509194.59
484/53	486157.40	4509193.72	484/54	486169.11	4509187.45
484/55	486175.00	4509184.30	484/56	486186.52	4509178.09

## UYGULAMAYA GİREN PARSELLERİN YÜZÖLÇÜM HESAPLARI

Sıra No	Ada/Parsel	Parsel Köşe Nokta No	Tescilli Yüzölçüm (m <sup>2</sup> )	Hesaplanan Yüzölçüm (m <sup>2</sup> )	Fark (m <sup>2</sup> )	Tecviz (m <sup>2</sup> )
17	482/5	482/8,482/3,482/6,482/7,482/13,482/11,482/10	180.72	180.67	0.05	3.11
18	482/6	482/12,482/9,482/7,482/6,482/3,482/1,482/4	453.18	453.31	0.13	5.83
19	482/7	482/12,482/15,482/36,482/13,482/7,482/9,	178.46	178.46	0.00	3.08
20	482/8	482/15,482/19,482/17,482/34,482/13,482/36,	180.02	180.01	0.01	3.10

	Düzenleyenler	Kontrol Edenler
	Uygulayıcı İdare / Yüklenici	Kadastro Müdürlüğü
Adı Soyadı	Mustafa TAŞKAN Harita Yük. Müh. Oda Sicil No: 1130	Ömür Kadir GAYRET Kontrol Müh. İst.
Tarih		...
İmza		

## UYGULAMAYA GİREN PARSELLERİN KÖŞE NOKTASI KOORDİNATLARI

Nokta No	Y	X	Nokta No	Y	X
484/57	486203.75	4509168.45	484/58	486209.65	4509165.37
484/59	486215.46	4509162.34	484/60	486230.67	4509177.10
484/61	486224.92	4509180.20	484/62	486213.35	4509186.44
484/63	486207.59	4509189.56	484/64	486201.75	4509192.72
484/65	486196.04	4509195.81	484/66	486184.38	4509202.09
484/67	486178.59	4509205.20	484/68	486172.78	4509208.31
484/69	486167.83	4509199.15	484/70	486173.69	4509196.02
484/71	486179.53	4509192.90	484/72	486185.39	4509189.77
484/73	486191.14	4509186.69	484/74	486196.87	4509183.63
484/75	486202.74	4509180.49	484/76	486208.52	4509177.40
484/77	486214.39	4509174.26	484/78	486220.15	4509171.18

## UYGULAMAYA GİREN PARSELLERİN YÜZÖLÇÜM HESAPLARI

Sıra No	Ada/Parsel	Parsel Köşe Nokta No	Tescilli Yüzölçüm (m <sup>2</sup> )	Hesaplanan Yüzölçüm (m <sup>2</sup> )	Fark (m <sup>2</sup> )	Tecviz (m <sup>2</sup> )
21	482/9	482/19,482/23,482/20,482/33, 482/34,482/17,	180.03	180.03	0.00	3.10
22	482/10	482/23,482/28,482/25,482/24, 482/33,482/20	178.31	178.31	0.00	3.08
23	482/11	482/28,482/31,482/29,482/32, 482/24,482/25	226.72	226.70	0.02	3.57
24	483/22	483/1,483/83,483/84,483/8	3668.17	3668.12	0.05	19.47

	Düzenleyenler	Kontrol Edenler
	Uygulayıcı İdare / Yüklenici	Kadastro Müdürlüğü
Adı Soyadı	Mustafa TAŞKAN Harita Yüj. Müh. Oda Sicil No: 1130	Ömür Kadı GAYRET Kadastro Mühendisi
Tarih		.../.../...
İmza		

## UYGULAMAYA GİREN PARSELLERİN KÖŞE NOKTASI KOORDİNATLARI

Nokta No	Y	X	Nokta No	Y	X
484/79	486225.91	4509168.11	484/80	486163.22	4509190.60
486/1	486222.58	4509141.57	486/3	486215.37	4509128.24
486/4	486214.31	4509146.08	486/5	486208.55	4509149.22
486/6	486208.23	4509115.05	486/8	486207.02	4509132.77
486/9	486202.81	4509152.34	486/10	486202.19	4509124.15
486/11	486201.25	4509135.89	486/12	486199.82	4509119.62
486/13	486196.66	4509155.69	486/14	486196.44	4509127.26
486/15	486195.52	4509139.00	486/16	486194.05	4509122.76
486/17	486191.00	4509158.78	486/18	486190.78	4509130.25
486/19	486189.38	4509142.33	486/20	486188.34	4509125.86
486/21	486185.16	4509161.96	486/22	486183.71	4509145.40

## UYGULAMAYA GİREN PARSELLERİN YÜZÖLÇÜM HESAPLARI

Sıra No	Ada/Parsel	Parsel Köşe Nokta No	Tescilli Yüzölçüm (m <sup>2</sup> )	Hesaplanan Yüzölçüm (m <sup>2</sup> )	Fark (m <sup>2</sup> )	Tecviz (m <sup>2</sup> )
25	483/23	483/84,483/83,483/2,483/7	3668.31	3668.18	0.13	19.47
26	484/1	484/49,484/40,484/44,484/48,484/51	235.86	235.85	0.01	3.66
27	484/2	484/44,484/40,484/37,484/41	102.76	102.76	0.00	2.33
28	484/3	484/41,484/37,484/35,484/68,484/69	102.07	102.06	0.01	2.37

	Düzenleyenler	Kontrol Edenler
	Uygulayıcı İdare / Yüklenici	Kadastro Müdürlüğü
Adı Soyadı	Mustafa TAŞKAN Harita Yük. Mün. Oda Sicil No: 1130	Ömür Kazım GAYRET Kadastro Müd. Yard.
Tarih		
İmza		

## UYGULAMAYA GİREN PARSELLERİN KÖŞE NOKTASI KOORDİNATLARI

Nokta No	Y	X	Nokta No	Y	X
486/23	486182.22	4509129.19	486/24	486179.19	4509165.21
486/25	486177.86	4509148.57	486/26	486176.55	4509132.28
486/27	486173.57	4509168.28	486/28	486172.83	4509139.85
486/29	486171.88	4509151.82	486/30	486171.04	4509163.65
486/31	486170.40	4509135.62	486/32	486167.60	4509171.53
486/33	486166.75	4509143.09	486/34	486166.25	4509154.87
486/35	486164.30	4509138.94	486/36	486161.76	4509174.71
486/37	486160.29	4509158.10	486/38	486159.10	4509141.77
486/39	486155.41	4509149.14	486/40	486154.41	4509161.28
486/41	486153.15	4509145.00	486/45	486145.82	4509183.40
486/46	486145.44	4509166.15	486/47	486145.06	4509149.40

## UYGULAMAYA GİREN PARSELLERİN YÜZÖLÇÜM HESAPLARI

Sıra No	Ada/Parsel	Parsel Köşe Nokta No	Tescilli Yüzölçüm (m <sup>2</sup> )	Hesaplanan Yüzölçüm (m <sup>2</sup> )	Fark (m <sup>2</sup> )	Tecviz (m <sup>2</sup> )
29	484/4	484/69,484/68,484/35,484/32, 484/67,484/70	101.99	101.99	0.00	2.32
30	484/5	484/70,484/67,484/32,484/30, 484/66,484/71	101.23	101.22	0.01	2.31
31	484/6	484/70,484/66,484/30,484/26, 484/28,484/72	101.58	101.58	0.00	2.32
32	484/7	484/72,484/28,484/26,484/23, 484/65,484/73	100.83	100.83	0.00	2.31

	Düzenleyenler	Kontrol Edenler
	Uygulayıcı İdare / Yüklenici	Kadastro Müdürlüğü
Adı Soyadı	Mustafa TAŞKAN Harita Yük. Müh. Oda Sicil No: 1130	Ömür Kadri BAYRET Kadastro Mühendisi
Tarih		.....
İmza		

## UYGULAMAYA GİREN PARSELLERİN KÖŞE NOKTASI KOORDİNATLARI

Nokta No	Y	X	Nokta No	Y	X
486/49	486161.39	4509145.95	486/50	486159.19	4509170.01
486/51	486165.06	4509166.86	486/52	486176.69	4509160.63
486/53	486182.68	4509157.42	486/54	486188.55	4509154.28
486/55	486194.24	4509151.24	486/56	486200.41	4509147.94
486/57	486206.16	4509144.86	486/58	486211.95	4509141.77
486/59	486184.60	4509133.55	486/60	486178.91	4509136.60
487/1	486384.19	4509005.68	487/3	486375.57	4509010.36
487/4	486373.36	4509006.27	487/5	486369.69	4509013.56
487/6	486369.60	4508978.70	487/7	486367.05	4508980.01
487/8	486363.54	4509016.90	487/9	486360.90	4508983.18
487/10	486359.49	4508983.82			

## UYGULAMAYA GİREN PARSELLERİN YÜZÖLÇÜM HESAPLARI

Sıra No	Ada/Parsel	Parsel Köşe Nokta No	Tescilli Yüzölçüm (m <sup>2</sup> )	Hesaplanan Yüzölçüm (m <sup>2</sup> )	Fark (m <sup>2</sup> )	Tecviz (m <sup>2</sup> )
33	484/8	484/73,484/65,484/23,484/21, 484/64,484/74	98.94	98.94	0.00	2.28
34	484/9	484/74,484/64,484/21,484/19, 484/63,484/75	101.03	101.02	0.01	2.31
35	484/10	484/75,484/63,484/19,484/17, 484/62,484/73	99.17	99.16	0.01	2.28
36	484/11	484/76,484/62,484/17,484/13, 484/15,484/77	101.24	101.24	0.00	2.31

	Düzenleyenler	Kontrol Edenler
	Uygulayıcı İdare / Yüklenici	Kadastro Müdürlüğü
Adı Soyadı	Mustafa TAŞKAN Harita Yük. Müh. İmza Sicil No: 1130	Ömür Kadir BAYREK Kontrol Müdürlüğü
Tarih		
İmza		

## UYGULAMAYA GİREN PARSELLERİN KÖŞE NOKTASI KOORDİNATLARI

Nokta No	Y	X	Nokta No	Y	X
487/11	486357.39	4509020.25	487/12	486354.94	4508986.29
487/13	486354.69	4508951.14	487/14	486352.65	4508987.54
487/15	486351.25	4509023.59	487/16	486349.10	4509019.63
487/17	486348.79	4508989.64	487/18	486345.68	4508991.33
487/19	486345.56	4508991.39	487/21	486345.10	4509026.94
487/22	486344.73	4508956.55	487/25	486342.64	4508992.98
487/27	486339.53	4508994.68	487/28	486338.42	4509030.57
487/29	486337.89	4508960.26	487/30	486336.49	4508996.33
487/31	486333.38	4508998.02	487/33	486330.91	4508964.04
487/34	486330.35	4508999.67	487/35	486327.23	4509001.37
487/36	486327.08	4509008.69	487/37	486324.76	4508967.38

## UYGULAMAYA GİREN PARSELLERİN YÜZÖLÇÜM HESAPLARI

Sıra No	Ada/Parsel	Parsel Köşe Nokta No	Tescilli Yüzölçüm (m <sup>2</sup> )	Hesaplanan Yüzölçüm (m <sup>2</sup> )	Fark (m <sup>2</sup> )	Tecviz (m <sup>2</sup> )
37	484/12	484/77,484/15,484/13,484/12, 484/61,484/78	97.06	97.06	0.00	2.24
38	484/13	484/78,484/61,484/12,484/6, 484/60,484/79,	98.05	98.05	0.00	2.26
39	484/14	484/79,484/60,484/6,484/1,484/4	144.97	144.97	0.00	2.75
40	484/15	484/16,484/79,484/4,484/11	143.86	143.85	0.01	2.74

	Düzenleyenler	Kontrol Edenler
	Uygulayıcı İdare / Yüklenici	Kadastro Müdürlüğü
Adı Soyadı	Mustafa TAŞKAN Harita Yük. Müh. Oda Sicil No: 1130	Ömür Kaçır GÖRRE Kontrol Müfettişi .../.../...
Tarih		
İmza		

## UYGULAMAYA GİREN PARSELLERİN KÖŞE NOKTASI KOORDİNATLARI

Nokta No	Y	X	Nokta No	Y	X
487/38	486324.15	4509003.04	487/39	486321.08	4509004.71
487/40	486320.80	4509040.15	487/41	486318.66	4509036.01
487/42	486318.61	4508970.72	487/43	486317.20	4508997.55
487/45	486313.65	4509008.75	487/47	486312.50	4509044.67
487/48	486312.45	4508974.06	487/50	486309.46	4509018.27
487/53	486306.63	4509012.57	487/54	486306.30	4508977.40
487/56	486302.30	4509050.21	487/58	486300.17	4509046.16
487/59	486298.87	4508981.43	487/60	486296.96	4509017.83
487/63	486292.85	4509055.36	487/64	486291.84	4508985.25
487/65	486290.58	4509027.93	487/66	486290.55	4509050.98
487/69	486287.67	4509022.88	487/70	486286.72	4509021.12

## UYGULAMAYA GİREN PARSELLERİN YÜZÖLÇÜM HESAPLARI

Sıra No	Ada/Parsel	Parsel Köşe Nokta No	Tescilli Yüzölçüm (m <sup>2</sup> )	Hesaplanan Yüzölçüm (m <sup>2</sup> )	Fark (m <sup>2</sup> )	Tecviz (m <sup>2</sup> )
41	484/16	484/18,484/59,484/78,484/79, 484/16	97.23	97.23	0.00	2.24
42	484/17	484/20,484/58,484/77,484/78, 484/59,484/18,	97.29	97.30	0.01	2.25
43	484/18	484/22,484/57,484/76,484/77, 484/58	98.45	98.45	0.00	2.27
44	484/19	484/25,484/75,484/76,484/57, 484/22	96.78	96.77	0.01	2.24

	Düzenleyenler	Kontrol Edenler
	Uygulayıcı İdare / Yüklenici	Kadastro Müdürlüğü
Adı Soyadı	Mustafa TAŞKAN Harita Yük. Müh. Oda Sicil No: 1130	Ömür Kadir BAYRAZ Kontrol Müh. / ...
Tarih		
İmza		

## UYGULAMAYA GİREN PARSELLERİN KÖŞE NOKTASI KOORDİNATLARI

Nokta No	Y	X	Nokta No	Y	X
487/71	486282.17	4508990.49	487/72	486281.06	4509032.94
487/73	486280.62	4509024.41	487/76	486277.47	4509026.12
487/78	486274.31	4509065.44	487/81	486272.88	4508995.54
487/82	486272.13	4509066.62	487/83	486271.91	4509060.95
487/89	486266.79	4508998.84	487/91	486258.69	4509036.26
487/93	486255.98	4509075.41	487/94	486253.39	4509071.02
487/96	486245.87	4509043.18	487/97	486242.04	4509082.99
487/99	486239.63	4509078.55	487/100	486232.74	4509036.13
487/101	486232.39	4509035.54	487/105	486227.95	4509033.02
487/106	486227.05	4509091.14	487/108	486225.27	4509051.98
487/109	486224.75	4509086.94	487/111	486220.25	4509042.74

## UYGULAMAYA GİREN PARSELLERİN YÜZÖLÇÜM HESAPLARI

Sıra No	Ada/Parsel	Parsel Köşe Nokta No	Tescilli Yüzölçüm (m <sup>2</sup> )	Hesaplanan Yüzölçüm (m <sup>2</sup> )	Fark (m <sup>2</sup> )	Tecviz (m <sup>2</sup> )
45	484/20	484/29,484/25,484/75,484/74	98.01	98.01	0.00	2.26
46	484/21	484/9,484/31,484/,484/73,484/74	95.15	95.14	0.01	2.20
47	484/22	484/34,484/33,484/72,484/73, 484/56,484/31	96.95	96.95	0.00	2.24
48	484/23	484/34,484/36,484/55,484/71, 484/72,484/33	93.96	93.96	0.00	2.18

	Düzenleyenler	Kontrol Edenler
	Uygulayıcı İdare / Yüklenici	Kadastro Müdürlüğü
Adı Soyadı	MUSTAFA TAŞKAN Harita Yük. Müh. Oda Sicil No: 1130	Ömür Kaçır GAYRET Kontrol Müdürlüğü
Tarih		
İmza		

## UYGULAMAYA GİREN PARSELLERİN KÖŞE NOKTASI KOORDİNATLARI

Nokta No	Y	X	Nokta No	Y	X
487/113	486218.93	4509024.81	487/118	486213.69	4509098.41
487/119	486212.43	4509028.34	487/120	486211.41	4509094.31
487/121	486210.11	4509060.19	487/122	486199.73	4509106.00
487/123	486199.22	4509072.40	487/126	486197.19	4509036.61
487/127	486196.56	4509067.37	487/128	486195.61	4509065.55
487/130	486190.44	4509056.03	487/133	486185.50	4509046.97
487/135	486183.80	4509043.88	487/136	486183.05	4509115.07
487/138	486173.12	4509091.53	487/139	486172.51	4509090.09
487/140	486170.31	4509122.00	487/142	486169.85	4509051.45
487/143	486168.69	4509082.00	487/144	486167.85	4509116.99
487/145	486161.32	4509068.20	487/146	486160.65	4509127.26

## UYGULAMAYA GİREN PARSELLERİN YÜZÖLÇÜM HESAPLARI

Sıra No	Ada/Parsel	Parsel Köşe Nokta No	Tescilli Yüzölçüm (m <sup>2</sup> )	Hesaplanan Yüzölçüm (m <sup>2</sup> )	Fark (m <sup>2</sup> )	Tecviz (m <sup>2</sup> )
49	484/24	484/38,484/54,484/70,484/71, 484/55,484/36	96.51	96.51	0.00	2.23
50	484/25	484/42,484/80,484/69,484/70, 484/54,484/38	96.31	96.30	0.01	2.23
51	484/26	484/46,484/53,484/41,484/69, 484/80,484/42,	95.01	95.01	0.00	2.20
52	484/27	484/46,484/52,484/51,484/48, 484/44,484/41,484/53	199.39	199.38	0.01	3.29

	Düzenleyenler	Kontrol Edenler
	Uygulayıcı İdare / Yüklenici	Kadastro Müdürlüğü
Adı Soyadı	Mustafa TAŞKAN Harita Yük. Müh. Oda Sicil No: 1130	
Tarih		Ömür Kaya Kadastro Müdürlüğü
İmza		

## UYGULAMAYA GİREN PARSELLERİN KÖŞE NOKTASI KOORDİNATLARI

Nokta No	Y	X	Nokta No	Y	X
487/147	486160.10	4509098.10	487/148	486159.54	4509096.78
487/150	486158.32	4509122.18	487/151	486156.30	4509058.80
487/152	486153.20	4509110.46	487/153	486144.18	4509136.21
487/154	486144.02	4509129.77	487/155	486143.64	4509114.97
487/156	486143.61	4509104.91	487/157	486143.47	4509094.80
487/158	486143.42	4509106.51	487/159	486143.21	4509076.32
487/160	486143.12	4509069.97	487/161	486143.06	4509065.99
487/162	486187.05	4509082.85	487/163	486212.84	4509065.18
487/165	486158.24	4509062.43	487/166	486225.09	4509021.47
487/167	486229.66	4509018.99	488/1	486147.26	4509234.27
488/2	486146.83	4509228.16	488/3	486142.91	4509172.06

## UYGULAMAYA GİREN PARSELLERİN YÜZÖLÇÜM HESAPLARI

Sıra No	Ada/Parsel	Parsel Köşe Nokta No	Tescilli Yüzölçüm (m <sup>2</sup> )	Hesaplanan Yüzölçüm (m <sup>2</sup> )	Fark (m <sup>2</sup> )	Tecviz (m <sup>2</sup> )
53	486/1	486/40,486/46,486/453486/36,486/50	217.26	217.25	0.01	3.47
54	486/2	486/40,486/50,486/36,486/32,486/51,486/37	101.99	101.99	0.00	2.32
55	486/3	486/37,486/51,486/32,486/27,486/30,486/34	103.84	103.84	0.00	2.34
56	486/4	486/34,486/30,486/27,486/24,486/52,486/29	97.75	97.74	0.01	2.26

	Düzenleyenler	Kontrol Edenler
	Uygulayıcı İdare / Yüklenici	Kadastro Müdürlüğü
Adı Soyadı	MUSTAFA TAŞKAN Harita Yük. Müh. T.C. Ada Sicil No: 30	
Tarih		
İmza		

## UYGULAMAYA GİREN PARSELLERİN KÖŞE NOKTASI KOORDİNATLARI

Nokta No	Y	X	Nokta No	Y	X
488/4	486140.09	4509134.06	488/5	486139.79	4509108.06
488/6	486138.35	4509087.66	488/7	486135.98	4509048.82
488/8	486135.22	4509043.99	488/9	486132.22	4509230.51
488/24	486122.87	4509048.79			

## UYGULAMAYA GİREN PARSELLERİN YÜZÖLÇÜM HESAPLARI

Sıra No	Ada/Parsel	Parsel Köşe Nokta No	Tescilli Yüzölçüm (m <sup>2</sup> )	Hesaplanan Yüzölçüm (m <sup>2</sup> )	Fark (m <sup>2</sup> )	Tecviz (m <sup>2</sup> )
57	486/5	486/29,486/52,486/24,486/21, 486/53,486/25	103.75	103.75	0.00	2.34
58	486/6	486/25,486/53,486/21,486/17, 486/54,486/22	101.41	101.41	0.00	2.31
59	486/7	486/22,486/54,486/17,486/13, 486/55,486/19	98.27	98.26	0.01	2.27
60	486/8	486/19,486/55,486/13,486/9, 486/56,486/15	106.36	106.36	0.00	2.36

	Düzenleyenler	Kontrol Edenler
	Uygulayıcı İdare / Yüklenici	Kadastro Müdürlüğü
Adı Soyadı	Mustafa TAŞKAN Harita Yük. Müh. Oda Sicil No: 1130	Ömür Karo GAYRET Kadastro Mühendisi
Tarih		
İmza		





## UYGULAMAYA GİREN PARSELLERİN KÖŞE NOKTASI KOORDİNATLARI

Nokta No	Y	X	Nokta No	Y	X

## UYGULAMAYA GİREN PARSELLERİN YÜZÖLÇÜM HESAPLARI

Sıra No	Ada/Parsel	Parsel Köşe Nokta No	Tescilli Yüzölçüm (m <sup>2</sup> )	Hesaplanan Yüzölçüm (m <sup>2</sup> )	Fark (m <sup>2</sup> )	Tecviz (m <sup>2</sup> )
69	486/17	486/31,486/28,486/25,486/22, 486/60,486/26	102.05	102.04	0.01	2.32
70	486/18	486/35,486/33,486/29,486/25, 486/28,486/31	102.65	102.65	0.01	2.33
71	486/19	486/35,486/38,486/49,486/34, 486,29,486/33	91.96	91.95	0.01	2.14
72	486/20	486/41,486/39,486/37,486/34, 486/49,486/38	101.12	101.12	0.00	2.31

	Düzenleyenler	Kontrol Edenler
	Uygulayıcı İdare / Yüklenici	Kadastro Müdürlüğü
Adı Soyadı	Mustafa TAŞKAN Harita Yük. Müh. Oda Sicil No: 130	Ömer Kadir BAĞRET Kadastro Müdürlüğü
Tarih		
İmza		

## UYGULAMAYA GİREN PARSELLERİN KÖŞE NOKTASI KOORDİNATLARI

Nokta No	Y	X	Nokta No	Y	X

## UYGULAMAYA GİREN PARSELLERİN YÜZÖLÇÜM HESAPLARI

Sıra No	Ada/Par sel	Parsel Köşe Nokta No	Tescilli Yüzölçü m (m <sup>2</sup> )	Hesaplanan Yüzölçü m (m <sup>2</sup> )	Fark (m <sup>2</sup> )	Tecvi z (m <sup>2</sup> )
73	486/21	486/41,486/47,486/46,486/40, 486/37,486/39	194.59	194.58	0.00	3.25
74	487/1	487/155,487/154,487/153,487/146,487/150, 487/152	273.80	273.79	0.01	4.04
75	487/2	487/155,487/152,487/150,487/146,487/140, 487/144, 487/147,487/148,487/156,487/158	383.44	383.43	0.01	5.13
76	487/3	487/139,487/148,487/147,487/144,487/140, 487/136,487/138	399.26	399.25	0.01	5.29



	Düzenleyenler	Kontrol Edenler
	Uygulayıcı İdare / Yüklenici	Kadastro Müdürlüğü
Adı Soyadı	Mustafa TAŞKAN Harita Yür. Müh. Oda Sicil No: 130	Ömür Kadir GÖRER Kontrol Müd.
Tarih		
İmza		

## UYGULAMAYA GİREN PARSELLERİN KÖŞE NOKTASI KOORDİNATLARI

Nokta No	Y	X	Nokta No	Y	X

## UYGULAMAYA GİREN PARSELLERİN YÜZÖLÇÜM HESAPLARI

Sıra No	Ada/Parsel	Parsel Köşe Nokta No	Tescilli Yüzölçüm (m <sup>2</sup> )	Hesaplanan Yüzölçüm (m <sup>2</sup> )	Fark (m <sup>2</sup> )	Tecviz (m <sup>2</sup> )
77	487/4	487/157,487/156,487/148,487/139, 487/143	274.30	274.29	0.01	4.04
78	487/5	487/157,487/143,487/145,487/159	389.69	389.69	0.01	5.20
79	487/6	487/161,487/160,487/159,487/145, 487/151	174.45	174.44	0.01	3.04
80	487/7	487/139,487/138,487/136,487/122, 487/162	470.33	470.32	0.01	6.00

	Düzenleyenler	Kontrol Edenler
	Uygulayıcı İdare / Yüklenici	Kadastro Müdürlüğü
Adı Soyadı	 Mustafa TAŞKAN Harita Kük. Muh. Oda Sicil No: 1130	 Ömer Kadir GÜRRE Kontrol Mühendisi
Tarih		.....
İmza		







## UYGULAMAYA GİREN PARSELLERİN KÖŞE NOKTASI KOORDİNATLARI

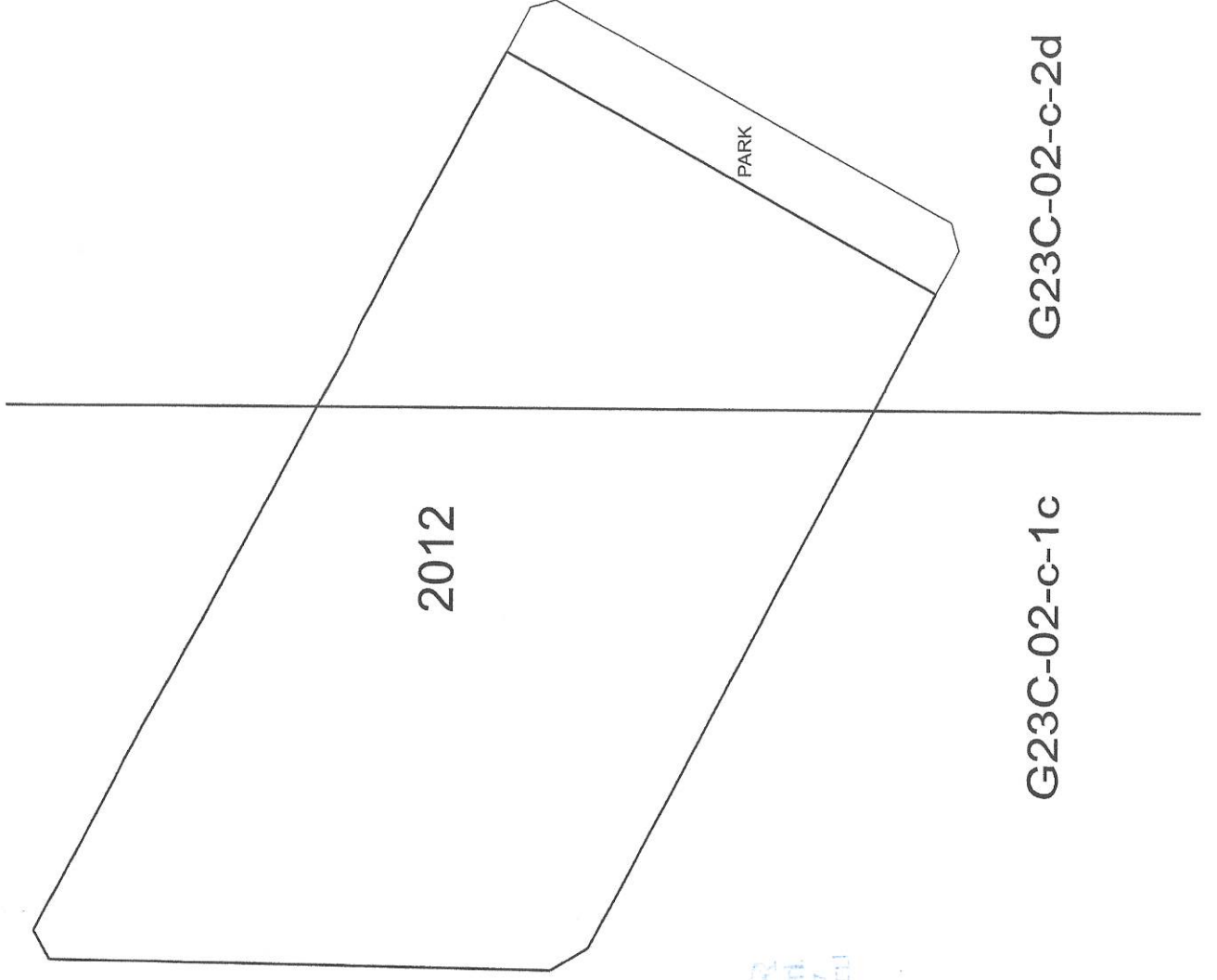
Nokta No	Y	X	Nokta No	Y	X

## UYGULAMAYA GİREN PARSELLERİN YÜZÖLÇÜM HESAPLARI

Sıra No	Ada/Parsel	Parsel Köşe Nokta No	Tescilli Yüzölçüm (m <sup>2</sup> )	Hesaplanan Yüzölçüm (m <sup>2</sup> )	Fark (m <sup>2</sup> )	Tecviz (m <sup>2</sup> )
93	487/20	487/25,487/11,487/8,487/17, 487/18,487/19,	217.03	217.02	0.01	3.47
94	487/23	487/3,487/1,487/6,487/7,487/9, 487/4	301.49	301.48	0.01	4.31
95	487/24	487/13,487/22,487/10,487/9, 487/7,487/6	353.61	353.60	0.01	4.84
96	487/25	487/22,487/29,487/14,487/12, 487/10	241.32	241.31	0.01	3.71

	Düzenleyenler	Kontrol Edenler
	Uygulayıcı İdare / Yüklenici	Kadastro Müdürlüğü
Adı Soyadı	Mustafa TAŞKAN Harita Yük. Müh. Oda Sicil No: 130	.../.../...
Tarih		
İmza		

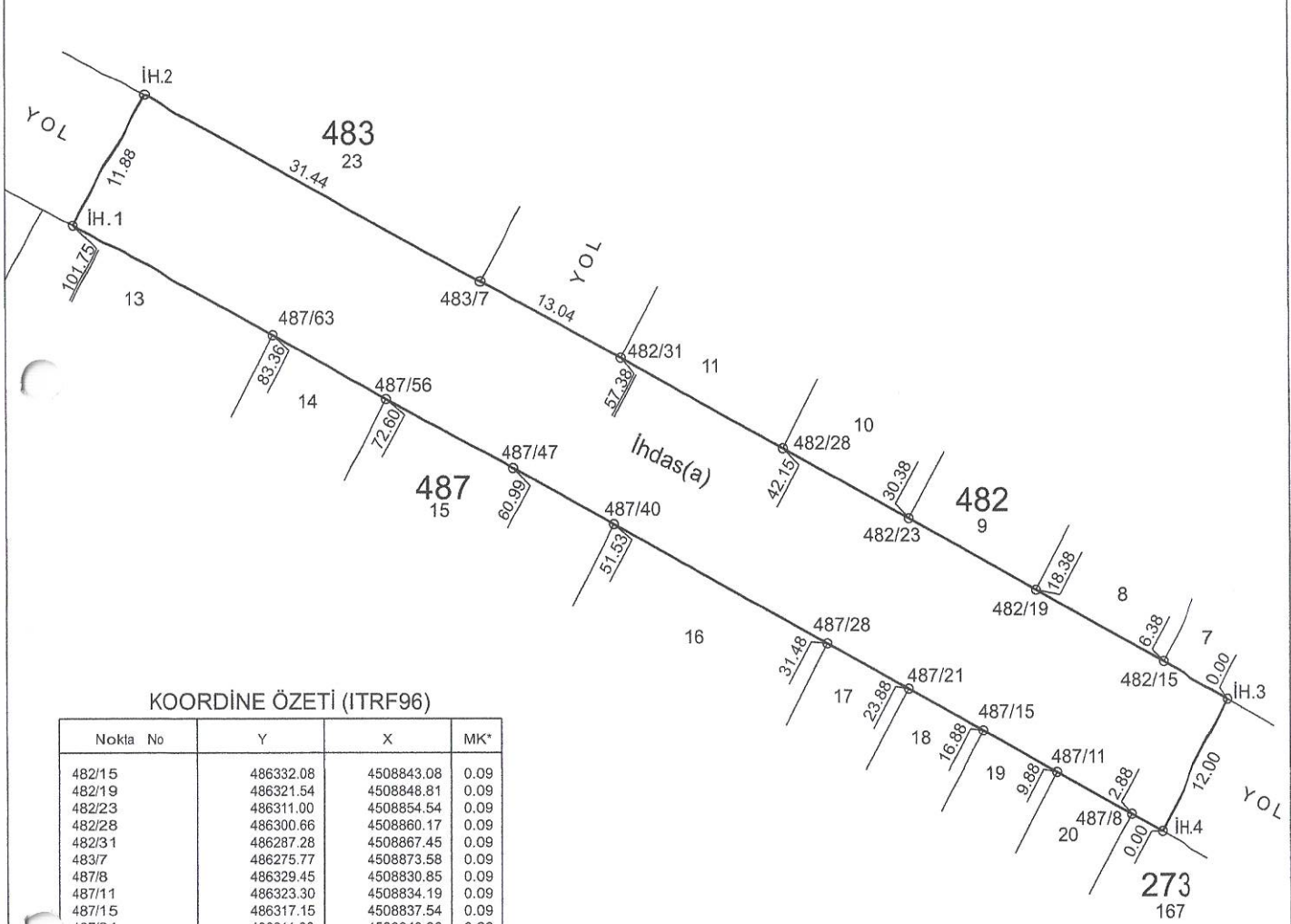
# ADA BÖLÜM KROKİSİ



**TASİMCİLERİN**  
HARİTA VE İMARET MÜHÜRÜ  
Tic. Sic. No: 27774 / 1147  
Tic. Sic. No: 413 24 45 GİRİŞİM KURULU  
GİRİŞİM V.D. 927 48 50  
**MUSTAFA TUNÇKAN**  
Harita Müh.  
Oda Sic. No: 1130

**FERİHA CAFAKCI**  
Harita Müh.  
Oda Sic. No: 1130

İLİ	KOCAELİ	İHDAS KROKİSİ	
İLÇESİ	GÖLCÜK		
MAH/KÖY	KAVAKLI		
ADA/PARSEL	a	DATUM	ITRF96-EPOK:2005
YÜZÖLÇÜM	1217.42 m <sup>2</sup>	PROJEKSİYON	30-UTM-3



### KOORDİNE ÖZETİ (ITRF96)

Nokta No	Y	X	MK*
482/15	486332.08	4508843.08	0.09
482/19	486321.54	4508848.81	0.09
482/23	486311.00	4508854.54	0.09
482/28	486300.66	4508860.17	0.09
482/31	486287.28	4508867.45	0.09
483/7	486275.77	4508873.58	0.09
487/8	486329.45	4508830.85	0.09
487/11	486323.30	4508834.19	0.09
487/15	486317.15	4508837.54	0.09
487/21	486311.00	4508840.88	0.09
487/28	486304.32	4508844.51	0.09
487/40	486286.71	4508854.10	0.09
487/47	486278.40	4508858.61	0.09
487/56	486268.20	4508864.16	0.09
487/63	486258.75	4508869.30	0.09
İH.1	486242.59	4508878.09	0.09
İH.2	486248.15	4508888.59	0.09
İH.3	486337.69	4508840.03	0.09
İH.4	486331.98	4508829.47	0.09

### ALAN HESABI

Parsel	Noktalar	HesapAlan
İhdas(a)	İH.1, İH.2, 483/7, 482/31, 482/28, 482/23, 482/19, 482/15, İH.3, İH.4, 487/8, 487/11, 487/15, 487/21, 487/28, 487/40, 487/47, 487/56, 487/63	1217.42

ELİPSOİD : GRS80  
 DATUM : ITRF96  
 BAŞLANGIÇ EPOKU : 2005.00  
 PROJEKSİYON : UTM(3)  
 DİLİM ORTA MRD : 30

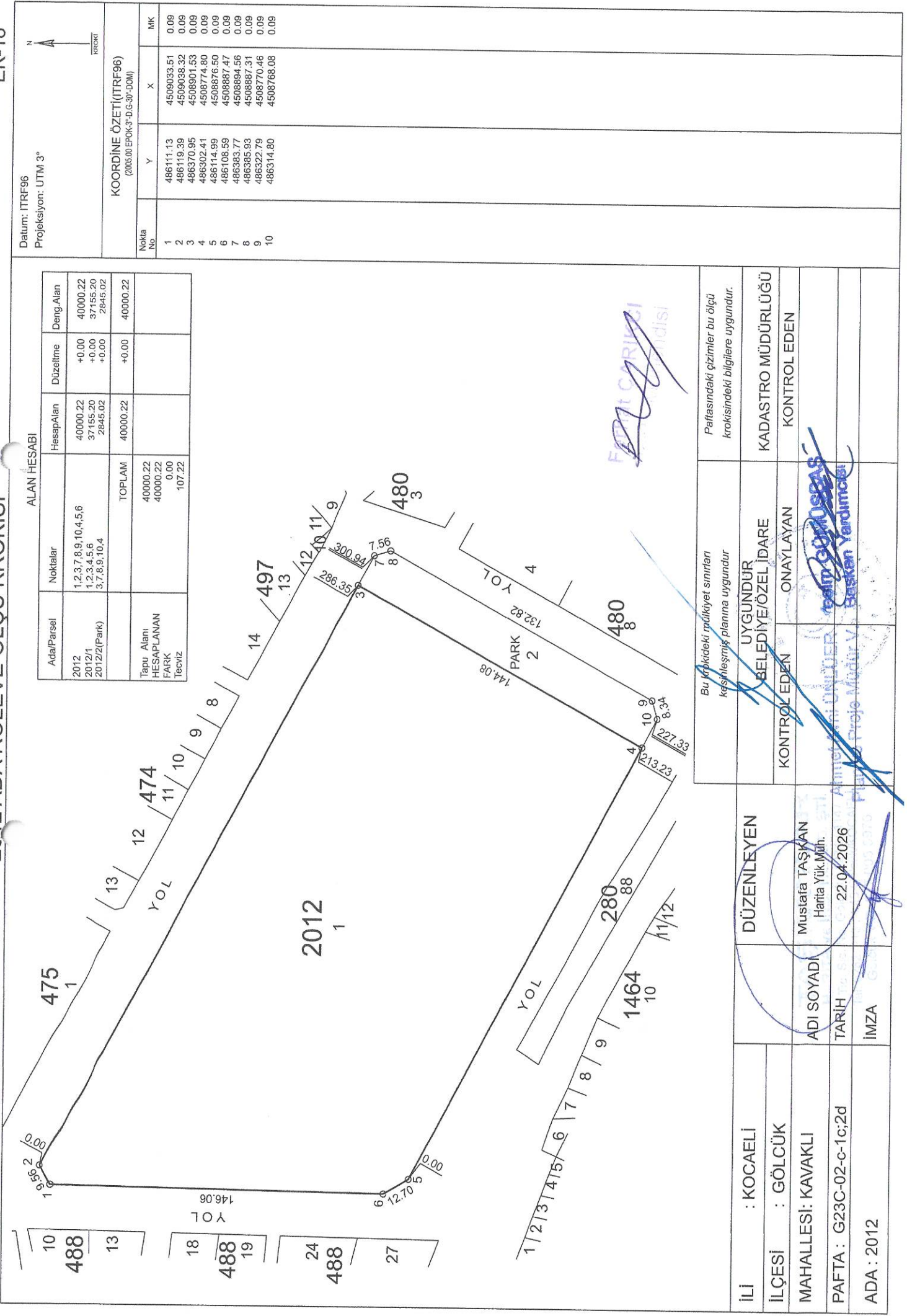
*Mustafa TAŞKAN*  
 Harita Yük. Müh.

	UYGUNDUR BELEDİYE		KADASTRO MÜDÜRLÜĞÜ
DÜZENLEYEN	KONTROL EDEN	ONAYLAYAN	KONTROL EDEN
ADI SOYADI	Mustafa TAŞKAN Harita Yük. Müh.	Ahmet İvni ÖNLÜER Plan ve Proje Müdürü V.	Yusuf GÜNEŞBAŞ Başarı Aradıcısı
TARİH	22.04.2026		
İMZA			



# 2012 ADA RÖLEVE ÖLÇÜ KROKİSİ

EK-18



Datum: ITRF96  
Projeksiyon: UTM 3°

## KOORDİNE ÖZETİ (ITRF96) (2005.00 EPOK-Ş-D.G-30°-DOM)

Nokta No	Y	X	MK
1	486111.13	4509033.51	0.09
2	486119.39	4509038.32	0.09
3	486370.95	4508901.53	0.09
4	486302.41	4508774.80	0.09
5	486114.99	4508876.50	0.09
6	486108.59	4508887.47	0.09
7	486383.77	4508894.56	0.09
8	486385.93	4508887.31	0.09
9	486322.79	4508770.46	0.09
10	486314.80	4508768.08	0.09

## ALAN HESABI

Adal/Parsel	Noktalar	Hesap Alan	Düzeltilme	Deng. Alan
2012	1,2,3,7,8,9,10,4,5,6	40000.22	+0.00	40000.22
2012/1	1,2,3,4,5,6	37155.20	+0.00	37155.20
2012/2(Park)	3,7,8,9,10,4	2845.02	+0.00	2845.02
	TOPLAM	40000.22	+0.00	40000.22
Tapu Alanı		40000.22		
HESAPLANAN FARK		0.00		
Tevviz		107.22		

İLİ : KOCAELİ	İLÇESİ : GÖLCÜK	MAHALLESİ: KAVAKLI	PAFTA : G23C-02-c-1c;2d	ADA : 2012	DÜZENLEYEN Mustafa TAŞKAN Harita Yük.Müh. 22.04.2026	KONTROLEĐEN [Signature]	UYGUNDUR BELEDİYE/ÖZEL İDARE	ONAYLAYAN [Signature]	Paftasındaki çizimler bu ölçü krokisindeki bilgilere uygundur.

*[Handwritten Signature]*  
FAYDANLI

## DOP HESABI

Toplam Tahsis	=	37155.20
Toplam İmar Ada Alanı	=	37155.20
Toplam Ortak Katılım Alanı	=	0.00
Toplam Düzenlemeye Giren (Dopal)	=	1217.42
Toplam Düzenlemeye Giren (Dopalma)	=	35937.78
Toplam Kamulaştırılan Alan	=	0.00
Toplam Bağışlanan Alan	=	0.00
Toplam Kadastro Parsel Alanı	=	37155.20
Toplam Pay	=	37155.20
Düzenleme Ortaklık Payı Hesabı		
Düzenlemeye Giren Alanlar (R1)	=	1217.42
Eski DOPO> Proje DOPOAlanlar (D1)	=	0.00
İmar Alanları (R2)	=	37155.20
Eski DOPO> Proje DOPO Tahsisler (D2)	=	0.00
DOP Alınmayan Alanlar (R3)	=	35937.78
Düzenleme Ortaklık Payı	=	$(R1 - D1 - R2 + D2 + R3) / (R1 - D1)$
Ortak Katılım Oranı	=	0.0000000
Düzenleme Ortaklık Payı Oranı (DOPO)	=	0.0000000
DOPO(OKO ile birlikte)	=	0.0000000
Maksimum Dop Oranı	=	0.45

DÜZENLEYEN  
Mustafa TASKAN  
Harita Yük. Müh.

KONTROL EDEN  
Ahmet Avni ÜNLÜER  
Plan ve Proje Müdür vk.

ONAY  
Yeşim GÜMÜŞBAŞ  
Belediye Başkan Yardımcısı

**TASKANLAR**  
HARİTA ve İNŞAAT LTD. ŞTİ.  
Tic. Sic. No. Gölcük / 1274 / 1147  
Tel: 0262 413 24 48 Gölcük/KOCAELİ  
Gölcük V.D. 327 095 5974

**YERLİ İÇİŞLERİ**  
MÜDÜRLÜĞÜ  
Gölcük Şubesi

II Numaralı İmar Yürütme Kurulmaları  
Şube Müdürü  
Hayat YEŞİLÖZ  
Şube Müdürü

ÖZET CETVELİ

KADASTRO									İ M A R	
Ada/Par	Alan	Kamu.	Y.Terk	D.Girmeyen	Dopal	Dopalma	Dop	İ.Tahsis	AdaNo	Alan
0/1	1217.42	-	-	-	1217.42	-	0.00	1217.42	2012	37155.20
273/167	434.00	-	-	-	0.00	434.00	0.00	434.00		
481/1	224.99	-	-	-	0.00	224.99	0.00	224.99		
481/2	180.35	-	-	-	0.00	180.35	0.00	180.35		
481/3	178.22	-	-	-	0.00	178.22	0.00	178.22		
481/4	180.29	-	-	-	0.00	180.29	0.00	180.29		
481/5	182.14	-	-	-	0.00	182.14	0.00	182.14		
481/6	225.63	-	-	-	0.00	225.63	0.00	225.63		
481/7	225.00	-	-	-	0.00	225.00	0.00	225.00		
481/8	183.17	-	-	-	0.00	183.17	0.00	183.17		
481/9	179.41	-	-	-	0.00	179.41	0.00	179.41		
481/10	178.58	-	-	-	0.00	178.58	0.00	178.58		
481/11	179.00	-	-	-	0.00	179.00	0.00	179.00		
481/12	225.05	-	-	-	0.00	225.05	0.00	225.05		
482/1	223.96	-	-	-	0.00	223.96	0.00	223.96		
482/2	182.40	-	-	-	0.00	182.40	0.00	182.40		
482/3	180.44	-	-	-	0.00	180.44	0.00	180.44		
482/4	178.36	-	-	-	0.00	178.36	0.00	178.36		
482/5	180.72	-	-	-	0.00	180.72	0.00	180.72		
482/6	453.18	-	-	-	0.00	453.18	0.00	453.18		
482/7	178.46	-	-	-	0.00	178.46	0.00	178.46		
482/8	180.02	-	-	-	0.00	180.02	0.00	180.02		
482/9	180.03	-	-	-	0.00	180.03	0.00	180.03		
482/10	178.31	-	-	-	0.00	178.31	0.00	178.31		
482/11	226.72	-	-	-	0.00	226.72	0.00	226.72		
483/22	3668.17	-	-	-	0.00	3668.17	0.00	3668.17		
483/23	3668.31	-	-	-	0.00	3668.31	0.00	3668.31		
484/1	235.86	-	-	-	0.00	235.86	0.00	235.86		
484/2	102.76	-	-	-	0.00	102.76	0.00	102.76		
484/3	102.76	-	-	-	0.00	102.76	0.00	102.76		
484/4	101.99	-	-	-	0.00	101.99	0.00	101.99		
484/5	101.23	-	-	-	0.00	101.23	0.00	101.23		
484/6	101.58	-	-	-	0.00	101.58	0.00	101.58		
484/7	100.83	-	-	-	0.00	100.83	0.00	100.83		
484/8	98.94	-	-	-	0.00	98.94	0.00	98.94		
484/9	101.03	-	-	-	0.00	101.03	0.00	101.03		
484/10	99.17	-	-	-	0.00	99.17	0.00	99.17		
484/11	101.24	-	-	-	0.00	101.24	0.00	101.24		
484/12	97.06	-	-	-	0.00	97.06	0.00	97.06		
484/13	98.05	-	-	-	0.00	98.05	0.00	98.05		
484/14	144.97	-	-	-	0.00	144.97	0.00	144.97		
484/15	143.86	-	-	-	0.00	143.86	0.00	143.86		
484/16	97.23	-	-	-	0.00	97.23	0.00	97.23		
484/17	97.29	-	-	-	0.00	97.29	0.00	97.29		
484/18	98.45	-	-	-	0.00	98.45	0.00	98.45		
484/19	96.78	-	-	-	0.00	96.78	0.00	96.78		
484/20	98.01	-	-	-	0.00	98.01	0.00	98.01		
484/21	95.15	-	-	-	0.00	95.15	0.00	95.15		
484/22	96.95	-	-	-	0.00	96.95	0.00	96.95		
484/23	93.96	-	-	-	0.00	93.96	0.00	93.96		
484/24	96.51	-	-	-	0.00	96.51	0.00	96.51		
484/25	96.31	-	-	-	0.00	96.31	0.00	96.31		
484/26	95.01	-	-	-	0.00	95.01	0.00	95.01		
484/27	199.39	-	-	-	0.00	199.39	0.00	199.39		
486/1	217.26	-	-	-	0.00	217.26	0.00	217.26		
486/2	101.99	-	-	-	0.00	101.99	0.00	101.99		
486/3	103.84	-	-	-	0.00	103.84	0.00	103.84		
486/4	97.75	-	-	-	0.00	97.75	0.00	97.75		
486/5	103.75	-	-	-	0.00	103.75	0.00	103.75		
486/6	101.41	-	-	-	0.00	101.41	0.00	101.41		
486/7	98.27	-	-	-	0.00	98.27	0.00	98.27		
486/8	106.36	-	-	-	0.00	106.36	0.00	106.36		
486/9	99.14	-	-	-	0.00	99.14	0.00	99.14		
486/10	99.66	-	-	-	0.00	99.66	0.00	99.66		
486/11	143.46	-	-	-	0.00	143.46	0.00	143.46		
486/12	143.69	-	-	-	0.00	143.69	0.00	143.69		
486/13	98.15	-	-	-	0.00	98.15	0.00	98.15		
486/14	96.69	-	-	-	0.00	96.69	0.00	96.69		
486/15	104.61	-	-	-	0.00	104.61	0.00	104.61		
486/16	96.59	-	-	-	0.00	96.59	0.00	96.59		
486/17	102.05	-	-	-	0.00	102.05	0.00	102.05		
486/18	102.65	-	-	-	0.00	102.65	0.00	102.65		
486/19	91.96	-	-	-	0.00	91.96	0.00	91.96		
486/20	101.12	-	-	-	0.00	101.12	0.00	101.12		
486/21	194.59	-	-	-	0.00	194.59	0.00	194.59		

DÜZENLEYEN  
 Mustafa TAŞKAN  
 Harita Yük. Müh.

KONTROL EDEN  
 Ahmet Avni ÜNLÜER  
 Plan ve Proje Müdürü v.k.

ONAY  
 Yeşim GÜMÜŞBAŞ  
 Belediye Başkan Yardımcısı

ŞEHİRCİLİK İZİN VE DENETİM BAKANLIĞI  
 Harita Genel Müdürlüğü

ÖZET CETVELİ

KADASTRO										İMAR	
Ada/Par	Alan	Kamu.	Y.Terk	D.Girmeyen	Dopal	Dopalma	Dop	İ.Tahsis	AdaNo	Alan	
487/1	273.80	-	-	-	0.00	273.80	0.00	273.80			
487/2	383.44	-	-	-	0.00	383.44	0.00	383.44			
487/3	399.26	-	-	-	0.00	399.26	0.00	399.26			
487/4	274.30	-	-	-	0.00	274.30	0.00	274.30			
487/5	389.69	-	-	-	0.00	389.69	0.00	389.69			
487/6	174.45	-	-	-	0.00	174.45	0.00	174.45			
487/7	470.33	-	-	-	0.00	470.33	0.00	470.33			
487/8	983.30	-	-	-	0.00	983.30	0.00	983.30			
487/9	454.60	-	-	-	0.00	454.60	0.00	454.60			
487/10	1069.94	-	-	-	0.00	1069.94	0.00	1069.94			
487/11	857.08	-	-	-	0.00	857.08	0.00	857.08			
487/12	765.46	-	-	-	0.00	765.46	0.00	765.46			
487/13	701.77	-	-	-	0.00	701.77	0.00	701.77			
487/14	354.19	-	-	-	0.00	354.19	0.00	354.19			
487/15	784.10	-	-	-	0.00	784.10	0.00	784.10			
487/16	494.12	-	-	-	0.00	494.12	0.00	494.12			
487/17	227.11	-	-	-	0.00	227.11	0.00	227.11			
487/18	217.03	-	-	-	0.00	217.03	0.00	217.03			
487/19	217.03	-	-	-	0.00	217.03	0.00	217.03			
487/20	217.03	-	-	-	0.00	217.03	0.00	217.03			
487/23	301.49	-	-	-	0.00	301.49	0.00	301.49			
487/24	353.61	-	-	-	0.00	353.61	0.00	353.61			
487/25	241.32	-	-	-	0.00	241.32	0.00	241.32			
487/26	246.34	-	-	-	0.00	246.34	0.00	246.34			
487/27	217.22	-	-	-	0.00	217.22	0.00	217.22			
487/28	217.27	-	-	-	0.00	217.27	0.00	217.27			
487/29	217.32	-	-	-	0.00	217.32	0.00	217.32			
487/30	217.36	-	-	-	0.00	217.36	0.00	217.36			
487/31	262.45	-	-	-	0.00	262.45	0.00	262.45			
487/32	248.53	-	-	-	0.00	248.53	0.00	248.53			
487/33	341.83	-	-	-	0.00	341.83	0.00	341.83			
487/34	328.61	-	-	-	0.00	328.61	0.00	328.61			
487/35	201.55	-	-	-	0.00	201.55	0.00	201.55			
487/36	1391.34	-	-	-	0.00	1391.34	0.00	1391.34			
487/37	556.29	-	-	-	0.00	556.29	0.00	556.29			
487/38	496.37	-	-	-	0.00	496.37	0.00	496.37			
488/15	2538.58	-	-	-	-	2538.58	0.00	2538.58			

KADASTRO TOPLAMLARI									İMAR
Toplam Pay	Toplam Alan	Top Kamu	Toplam Y.Terk	Toplam D.Girmeyen	Toplam Dopal	Top. Düz. Giren Dopalma	Dop	Toplam Tahsis	Toplam Alan
37155.20	37155.20	0.00	-	0.00	1217.42	35937.78	0.00	37155.20	37155.20

Düzenleme Ortaklık Payı Hesabı

Düzenlemeye Giren Alanlar (R1) = 1217.42  
Eski DOPO> Proje DOPOAlanlar (D1) = 0.00  
İmar Alanları (R2) = 37155.20  
Eski DOPO> Proje DOPOTahsisler (D2) = 0.00  
DOPAlınmayan Alanlar (R3) = 35937.78  
Düzenleme Ortaklık Payı =  $(R1 - D1 - R2 + D2 + R3) / (R1-D1)$

Ortak Katılım Oranı = 0.0000000  
Düzenleme Ortaklık Payı Oranı (DOPO) = 0.0000000  
DOPO(OKO ile birlikte) = 0.0000000  
Maksimum Dop Oranı = 0.45

DÜZENLEYEN  
Mustafa TAŞKAN  
Harita Yükl. Müh.

KONTROL EDEN  
Ahmet Ayvı UNLÜER  
Planlama Proje Müdürü vk.

ONAY  
Yesim GÜMÜŞBAŞ  
Belediye Başkanı Yardımcısı

Fehat YARAKCI  
Belediye Başkanı

K A D A S T R O										I M A R						
SNo	Syf	Ada/Par	Alan	Malik	Baba Adı	Hissesi	Pay	Giren	Girmeyen	Dop	Tahsis	Ada/Par	Alan	Hisse	Cinsi	PafitaNo
112	-	0/1	1217.42	MALİYE HAZNESİ		TAM	1217.42	1217.42	-	-	1217.42	2012/1	37155.20	121742/3715520	Bir Kallı İki Adet Betonarme İşyeri, İki Adet Dükkan, Ellidört Adet Kargir Dükkan, Bir Adet Kargir Ev ve Arsa	
1	1414	273/167	434.00	GÖLCÜK BELEDİYESİ		TAM	434.00	-	-	-	434.00	2012/1	37155.20	434000/3715520		
2	1405	481/1	224.99	GÖLCÜK BELEDİYESİ		TAM	224.99	-	-	-	224.99	2012/1	37155.20	224999/3715520		
3	1406	481/2	180.35	GÖLCÜK BELEDİYESİ		TAM	180.35	-	-	-	180.35	2012/1	37155.20	180355/3715520		
4	1407	481/3	178.22	GÖLCÜK BELEDİYESİ		TAM	178.22	-	-	-	178.22	2012/1	37155.20	178222/3715520		
5	1408	481/4	180.29	GÖLCÜK BELEDİYESİ		TAM	180.29	-	-	-	180.29	2012/1	37155.20	180299/3715520		
6	1409	481/5	182.14	GÖLCÜK BELEDİYESİ		TAM	182.14	-	-	-	182.14	2012/1	37155.20	182143/3715520		
7	1410	481/6	225.63	GÖLCÜK BELEDİYESİ		TAM	225.63	-	-	-	225.63	2012/1	37155.20	225633/3715520		
8	1411	481/7	225.00	GÖLCÜK BELEDİYESİ		TAM	225.00	-	-	-	225.00	2012/1	37155.20	225000/3715520		
9	1412	481/8	183.17	GÖLCÜK BELEDİYESİ		TAM	183.17	-	-	-	183.17	2012/1	37155.20	183173/3715520		
10	1413	481/9	179.41	GÖLCÜK BELEDİYESİ		TAM	179.41	-	-	-	179.41	2012/1	37155.20	179413/3715520		
11	1414	481/10	178.58	GÖLCÜK BELEDİYESİ		TAM	178.58	-	-	-	178.58	2012/1	37155.20	178583/3715520		
12	1415	481/11	179.00	GÖLCÜK BELEDİYESİ		TAM	179.00	-	-	-	179.00	2012/1	37155.20	179000/3715520		
13	1416	481/12	225.05	GÖLCÜK BELEDİYESİ		TAM	225.05	-	-	-	225.05	2012/1	37155.20	225055/3715520		
14	1461	482/1	223.96	GÖLCÜK BELEDİYESİ		TAM	223.96	-	-	-	223.96	2012/1	37155.20	223966/3715520		
15	1462	482/2	182.40	GÖLCÜK BELEDİYESİ		TAM	182.40	-	-	-	182.40	2012/1	37155.20	182403/3715520		
16	1463	482/3	180.44	GÖLCÜK BELEDİYESİ		TAM	180.44	-	-	-	180.44	2012/1	37155.20	180444/3715520		
17	1464	482/4	178.36	GÖLCÜK BELEDİYESİ		TAM	178.36	-	-	-	178.36	2012/1	37155.20	178363/3715520		
18	1465	482/5	180.72	GÖLCÜK BELEDİYESİ		TAM	180.72	-	-	-	180.72	2012/1	37155.20	180723/3715520		
19	1788	482/6	453.18	GÖLCÜK BELEDİYESİ		TAM	453.18	-	-	-	453.18	2012/1	37155.20	453183/3715520		
20	1468	482/7	178.46	GÖLCÜK BELEDİYESİ		TAM	178.46	-	-	-	178.46	2012/1	37155.20	178463/3715520		
21	1469	482/8	180.02	GÖLCÜK BELEDİYESİ		TAM	180.02	-	-	-	180.02	2012/1	37155.20	180023/3715520		
22	1470	482/9	180.03	GÖLCÜK BELEDİYESİ		TAM	180.03	-	-	-	180.03	2012/1	37155.20	180033/3715520		
23	2823	482/10	178.31	GÖLCÜK BELEDİYESİ		4/8	89.16	-	-	-	89.16	2012/1	37155.20	89163/3715520		
113	2624	482/10	178.31	GÖLCÜK BELEDİYESİ		4/8	89.16	-	-	-	89.15	2012/1	37155.20	89153/3715520		

**DÜZENLEVEN**  
 Mustafa TAŞKIN  
 Hedefük.İfai

**KONTROL EDEN**  
 Ahmet AMİT UNLUER  
 Proje ve Proje Müdürü-Vk.

**ONAY**  
 İlhami KUTLUER  
 Belediye Başkan Yardımcısı

K A D A S T R O		M A L S A H İ P L E R İ V E A R A Ş T I R M A										SAYFA NO:2				
TOPLAM ALAN : 37155.20		M A L S A H İ P L E R İ V E A R A Ş T I R M A										TOPLAMADA ALANI : 37155.20				
TOPLAM PAY : 37155.20		M A L S A H İ P L E R İ V E A R A Ş T I R M A										O-KATILIM ORANI : 0.0000000				
TOPLAM KAMULAŞTIRMA : 0.00		M A L S A H İ P L E R İ V E A R A Ş T I R M A										D.O.PAYI ORANI : 0.0000000				
TOP. DÜZENLEMEYE GİREN: 37155.20		M A L S A H İ P L E R İ V E A R A Ş T I R M A														
		( KADASTRO PARSELİNE SIRA LI )														
SNo	Syf	Ada/Par	Alan	Malik	Baba Adı	Hissesi	Pay	Giren	Girmeyen	Dop	Tahsis	Ada/Par	Alan	Hisse	Cinsi	PafızaNo
24	1472	482/11	226.72	GÖLCÜK BELEDİYESİ		TAM	226.72	-	-	-	226.72	2012/1	37155.20	22672/3715520	Bir Katlı İki Adet Betonarme İşyeri,	
25	2443	483/22	3668.17	GÖLCÜK BELEDİYESİ		TAM	3668.17	-	-	-	3668.17	2012/1	37155.20	366817/3715520	İki Adet Dükkan,	
26	2444	483/23	3668.31	KOCAELİ BÜYÜKŞEHİR BELEDİYESİ		TAM	3668.31	-	-	-	3668.31	2012/1	37155.20	366831/3715520	Ellektört Adet Kargifi Dükkan, Bir Adet Kargifi Ev ve Arsa	
27	1337	484/1	235.86	GÖLCÜK BELEDİYESİ		TAM	235.86	-	-	-	235.86	2012/1	37155.20	23586/3715520		
28	1338	484/2	102.76	GÖLCÜK BELEDİYESİ		TAM	102.76	-	-	-	102.76	2012/1	37155.20	10276/3715520		
29	1339	484/3	102.76	GÖLCÜK BELEDİYESİ		TAM	102.76	-	-	-	102.76	2012/1	37155.20	10276/3715520		
30	1340	484/4	101.99	GÖLCÜK BELEDİYESİ		TAM	101.99	-	-	-	101.99	2012/1	37155.20	10199/3715520		
31	1341	484/5	101.23	GÖLCÜK BELEDİYESİ		TAM	101.23	-	-	-	101.23	2012/1	37155.20	10123/3715520		
32	1342	484/6	101.58	GÖLCÜK BELEDİYESİ		TAM	101.58	-	-	-	101.58	2012/1	37155.20	10158/3715520		
33	1343	484/7	100.83	GÖLCÜK BELEDİYESİ		TAM	100.83	-	-	-	100.83	2012/1	37155.20	10083/3715520		
34	1344	484/8	98.94	GÖLCÜK BELEDİYESİ		TAM	98.94	-	-	-	98.94	2012/1	37155.20	9894/3715520		
35	1345	484/9	101.03	GÖLCÜK BELEDİYESİ		TAM	101.03	-	-	-	101.03	2012/1	37155.20	10103/3715520		
36	1346	484/10	99.17	GÖLCÜK BELEDİYESİ		TAM	99.17	-	-	-	99.17	2012/1	37155.20	9917/3715520		
37	1347	484/11	101.24	GÖLCÜK BELEDİYESİ		TAM	101.24	-	-	-	101.24	2012/1	37155.20	10124/3715520		
38	1348	484/12	97.06	GÖLCÜK BELEDİYESİ		TAM	97.06	-	-	-	97.06	2012/1	37155.20	9706/3715520		
39	1349	484/13	98.05	GÖLCÜK BELEDİYESİ		TAM	98.05	-	-	-	98.05	2012/1	37155.20	9805/3715520		
40	1350	484/14	144.97	GÖLCÜK BELEDİYESİ		TAM	144.97	-	-	-	144.97	2012/1	37155.20	14497/3715520		
41	1351	484/15	143.86	GÖLCÜK BELEDİYESİ		TAM	143.86	-	-	-	143.86	2012/1	37155.20	14386/3715520		
42	1352	484/16	97.23	GÖLCÜK BELEDİYESİ		TAM	97.23	-	-	-	97.23	2012/1	37155.20	9723/3715520		
43	1353	484/17	97.29	GÖLCÜK BELEDİYESİ		TAM	97.29	-	-	-	97.29	2012/1	37155.20	9729/3715520		
44	1354	484/18	98.45	GÖLCÜK BELEDİYESİ		TAM	98.45	-	-	-	98.45	2012/1	37155.20	9845/3715520		
45	1355	484/19	96.78	GÖLCÜK BELEDİYESİ		TAM	96.78	-	-	-	96.78	2012/1	37155.20	9678/3715520		
46	1356	484/20	98.01	GÖLCÜK BELEDİYESİ		TAM	98.01	-	-	-	98.01	2012/1	37155.20	9801/3715520		
47	1357	484/21	95.15	GÖLCÜK BELEDİYESİ		TAM	95.15	-	-	-	95.15	2012/1	37155.20	9515/3715520		
48	1358	484/22	96.95	GÖLCÜK BELEDİYESİ		TAM	96.95	-	-	-	96.95	2012/1	37155.20	9695/3715520		

KONTROL EDEN  
Ahmet Amin UNLUER  
Proje ve Proje Müdürü v.k.

DÜZENLEYEN  
Mustafa TAŞKAN  
Harita Yök. Müh.



K A D A S T R O		I M A R														
SNo	Syfl	Ada/Par	Alan	Malik	Baba Adı	Hissesi	Pay	Giren	Girmeyen	Dop	Tahsis	Ada/Par	Alan	Hisse	Cinsi	PaftaNo
49	1359	484/23	93.96	GÖLCÜK	BELEDİYESİ	TAM	93.96	-	-	-	93.96	2012/1	37155.20	9396/3715520	Bir Katlı İki Adet Betonarme İsyeri, İki Adet Dükkan, Ellidört Adet Karğır Dükkan, Bir Adet Karğır Ev ve Asa	
50	1360	484/24	96.51	GÖLCÜK	BELEDİYESİ	TAM	96.51	-	-	-	96.51	2012/1	37155.20	9651/3715520		
51	1361	484/25	96.31	GÖLCÜK	BELEDİYESİ	TAM	96.31	-	-	-	96.31	2012/1	37155.20	9631/3715520		
52	1362	484/26	95.01	GÖLCÜK	BELEDİYESİ	TAM	95.01	-	-	-	95.01	2012/1	37155.20	9501/3715520		
53	1363	484/27	199.39	GÖLCÜK	BELEDİYESİ	TAM	199.39	-	-	-	199.39	2012/1	37155.20	19939/3715520		
54	1364	486/1	217.26	GÖLCÜK	BELEDİYESİ	TAM	217.26	-	-	-	217.26	2012/1	37155.20	21726/3715520		
55	1365	486/2	101.99	GÖLCÜK	BELEDİYESİ	TAM	101.99	-	-	-	101.99	2012/1	37155.20	10199/3715520		
56	1366	486/3	103.84	GÖLCÜK	BELEDİYESİ	TAM	103.84	-	-	-	103.84	2012/1	37155.20	10384/3715520		
57	1367	486/4	97.75	GÖLCÜK	BELEDİYESİ	TAM	97.75	-	-	-	97.75	2012/1	37155.20	9775/3715520		
58	1368	486/5	103.75	GÖLCÜK	BELEDİYESİ	TAM	103.75	-	-	-	103.75	2012/1	37155.20	10375/3715520		
59	1369	486/6	101.41	GÖLCÜK	BELEDİYESİ	TAM	101.41	-	-	-	101.41	2012/1	37155.20	10141/3715520		
60	1370	486/7	98.27	GÖLCÜK	BELEDİYESİ	TAM	98.27	-	-	-	98.27	2012/1	37155.20	9827/3715520		
61	1371	486/8	106.36	GÖLCÜK	BELEDİYESİ	TAM	106.36	-	-	-	106.36	2012/1	37155.20	10636/3715520		
62	1372	486/9	99.14	GÖLCÜK	BELEDİYESİ	TAM	99.14	-	-	-	99.14	2012/1	37155.20	9914/3715520		
63	1373	486/10	99.66	GÖLCÜK	BELEDİYESİ	TAM	99.66	-	-	-	99.66	2012/1	37155.20	9966/3715520		
64	1374	486/11	143.46	GÖLCÜK	BELEDİYESİ	TAM	143.46	-	-	-	143.46	2012/1	37155.20	14346/3715520		
65	1375	486/12	143.69	GÖLCÜK	BELEDİYESİ	TAM	143.69	-	-	-	143.69	2012/1	37155.20	14369/3715520		
66	1376	486/13	98.15	GÖLCÜK	BELEDİYESİ	TAM	98.15	-	-	-	98.15	2012/1	37155.20	9815/3715520		
67	1377	486/14	96.69	GÖLCÜK	BELEDİYESİ	TAM	96.69	-	-	-	96.69	2012/1	37155.20	9669/3715520		
68	1378	486/15	104.61	GÖLCÜK	BELEDİYESİ	TAM	104.61	-	-	-	104.61	2012/1	37155.20	10461/3715520		
69	1379	486/16	96.59	GÖLCÜK	BELEDİYESİ	TAM	96.59	-	-	-	96.59	2012/1	37155.20	9659/3715520		
70	1380	486/17	102.05	GÖLCÜK	BELEDİYESİ	TAM	102.05	-	-	-	102.05	2012/1	37155.20	10205/3715520		
71	1381	486/18	102.65	GÖLCÜK	BELEDİYESİ	TAM	102.65	-	-	-	102.65	2012/1	37155.20	10265/3715520		
72	1382	486/19	91.96	GÖLCÜK	BELEDİYESİ	TAM	91.96	-	-	-	91.96	2012/1	37155.20	9196/3715520		
73	1383	486/20	101.12	GÖLCÜK	BELEDİYESİ	TAM	101.12	-	-	-	101.12	2012/1	37155.20	10112/3715520		

**DÜZENLEYEN**  
Mustafa TAŞKAN  
Hatta Yok Hisi

**KONTROL EDEN**  
Ahmet Avni DUTLUER  
Plan ve Çizim Müdürü Vk.

**ONAY**  
Mehmet Ali ÇELİK  
Belediye Başkanı

**FERİDARABİKÇİ**  
Muhur ve İmza

TOPLAM ALAN : 37155.20  
TOPLAM PAY : 37155.20  
TOPLAM KAMULAŞTIRMA : 0.00  
TOP. DÜZENLE: GİRMEYEN: 0.00  
TOP. DÜZENLEMEMEYE GİREN: 37155.20

M A L S A H İ P L E R İ A R A Ş T I R M A  
Ö Z E T F O R M U  
( K A D A S T R O P A R S E L İ N E S İ R A L I )

K A D A S T R O  
SAYFA NO:4  
TOPLAMADA ALANI : 37155.20  
O.KATILIM ORANI : 0.0000000  
D.O.PAYI ORANI : 0.0000000

SNo	Syf	Ada/Par	Alan	Malik	Baba Adı	Hissesi	Pay	Giren	Girmeyen	Dop	Tahsis	Ada/Par	Alan	Hisse	Cinsi	PaftaNo
74	1384	486/21	194.59	GÖLCÜK BELEDİYESİ		TAM	194.59	-	-	-	194.59	2012/1	37155.20	19459/3715520	Bir Katlı İki Adet Betonarme İsyeri,	
75	2056	487/1	273.80	GÖLCÜK BELEDİYESİ		TAM	273.80	-	-	-	273.80	2012/1	37155.20	27380/3715520	İki Adet Dükkan,	
76	2057	487/2	383.44	GÖLCÜK BELEDİYESİ		TAM	383.44	-	-	-	383.44	2012/1	37155.20	38344/3715520	Ellidört Adet Kargir Dükkan, Bir Adet Kargir Ev ve Ansa	
77	2058	487/3	399.26	GÖLCÜK BELEDİYESİ		TAM	399.26	-	-	-	399.26	2012/1	37155.20	39926/3715520		
78	1601	487/4	274.30	GÖLCÜK BELEDİYESİ		TAM	274.30	-	-	-	274.30	2012/1	37155.20	27430/3715520		
79	1602	487/5	389.69	GÖLCÜK BELEDİYESİ		TAM	389.69	-	-	-	389.69	2012/1	37155.20	38969/3715520		
80	87	487/6	174.45	GÖLCÜK BELEDİYESİ		18/72	43.61	-	-	-	43.62	2012/1	37155.20	4362/3715520		
114	88	487/6	174.45	GÖLCÜK BELEDİYESİ		18/72	43.61	-	-	-	43.61	2012/1	37155.20	4361/3715520		
115	85	487/6	174.45	GÖLCÜK BELEDİYESİ		18/72	43.61	-	-	-	43.61	2012/1	37155.20	4361/3715520		
116	86	487/6	174.45	GÖLCÜK BELEDİYESİ		18/72	43.61	-	-	-	43.61	2012/1	37155.20	4361/3715520		
81	2370	487/7	470.33	GÖLCÜK BELEDİYESİ		TAM	470.33	-	-	-	470.33	2012/1	37155.20	47033/3715520		
82	1443	487/8	983.30	GÖLCÜK BELEDİYESİ		TAM	983.30	-	-	-	983.30	2012/1	37155.20	98330/3715520		
83	2368	487/9	454.60	GÖLCÜK BELEDİYESİ		TAM	454.60	-	-	-	454.60	2012/1	37155.20	45460/3715520		
84	1441	487/10	1069.94	GÖLCÜK BELEDİYESİ		TAM	1069.94	-	-	-	1069.94	2012/1	37155.20	106994/3715520		
85	1440	487/11	857.08	GÖLCÜK BELEDİYESİ		TAM	857.08	-	-	-	857.08	2012/1	37155.20	85708/3715520		
86	2073	487/12	765.46	GÖLCÜK BELEDİYESİ		TAM	765.46	-	-	-	765.46	2012/1	37155.20	76546/3715520		
87	2075	487/13	701.77	GÖLCÜK BELEDİYESİ		TAM	701.77	-	-	-	701.77	2012/1	37155.20	70177/3715520		
88	1888	487/14	354.19	GÖLCÜK BELEDİYESİ		TAM	354.19	-	-	-	354.19	2012/1	37155.20	35419/3715520		
89	1501	487/15	784.10	GÖLCÜK BELEDİYESİ		TAM	784.10	-	-	-	784.10	2012/1	37155.20	78410/3715520		
90	1271	487/16	494.12	GÖLCÜK BELEDİYESİ		TAM	494.12	-	-	-	494.12	2012/1	37155.20	49412/3715520		
91	1272	487/17	227.11	GÖLCÜK BELEDİYESİ		TAM	227.11	-	-	-	227.11	2012/1	37155.20	22711/3715520		
92	1273	487/18	217.03	GÖLCÜK BELEDİYESİ		TAM	217.03	-	-	-	217.03	2012/1	37155.20	21703/3715520		
93	1274	487/19	217.03	GÖLCÜK BELEDİYESİ		TAM	217.03	-	-	-	217.03	2012/1	37155.20	21703/3715520		
94	1275	487/20	217.03	GÖLCÜK BELEDİYESİ		TAM	217.03	-	-	-	217.03	2012/1	37155.20	21703/3715520		
95	1278	487/23	301.49	GÖLCÜK BELEDİYESİ		TAM	301.49	-	-	-	301.49	2012/1	37155.20	30149/3715520		

DÜZENLEYEN  
Mustafa TAŞKAN  
Hizmet Yılı: 1995

KONTROL EDEN  
Ahmet Kani ÜNLÜER  
Hizmet Yılı: 1995

BELEDİYE BAŞKANI  
Belirtmekle Zorunlu  
Belirtmekle Zorunlu

**M A L S A H İ P L E R İ A R A Ş T I R M A**  
**Ö Z E T V E F O R M U**  
( KADASTRO PARSELİNE SIRA LI )

**SAYFA NO:5**

TOPLAM ALAN : 37155.20  
TOPLAM PAY : 37155.20  
TOPLAM KAMULAŞTIRMA : 0.00  
TOP. DÜZENLE. GİRMEYEN: 0.00  
TOP. DÜZENLEMEME GİREN: 37155.20

TOPLAMADA ALANI : 37155.20  
O.KATILIM ORANI : 0.00000000  
D.O.PAYI ORANI : 0.00000000

SNo	Syf	AdalPar	Alan	Malik	Baba Adı	Hissesi	Pay	Giren	Girmeyen	Dop	Tahsis	AdalPar	Alan	Hisse	I M A R	
															Cinsi	PaftaNo
96	1279	487/24	353.61	GÖLCÜK BELEDİYESİ		TAM	353.61	-	-	-	353.61	2012/1	37155.20	35361/3715520	Bir Katlı İki Adet Betonarme İşyeri, İki Adet Dükkan, Ellidört Adet Kargir Dükkan, Bir Adet Kargir Ev ve Arsa	
97	1280	487/25	241.32	GÖLCÜK BELEDİYESİ		TAM	241.32	-	-	-	241.32	2012/1	37155.20	24132/3715520		
98	1281	487/26	246.34	GÖLCÜK BELEDİYESİ		TAM	246.34	-	-	-	246.34	2012/1	37155.20	24634/3715520		
99	1282	487/27	217.22	GÖLCÜK BELEDİYESİ		TAM	217.22	-	-	-	217.22	2012/1	37155.20	21722/3715520		
100	1283	487/28	217.27	GÖLCÜK BELEDİYESİ		TAM	217.27	-	-	-	217.27	2012/1	37155.20	21727/3715520		
101	1284	487/29	217.32	GÖLCÜK BELEDİYESİ		TAM	217.32	-	-	-	217.32	2012/1	37155.20	21732/3715520		
102	1285	487/30	217.36	GÖLCÜK BELEDİYESİ		TAM	217.36	-	-	-	217.36	2012/1	37155.20	21736/3715520		
103	1286	487/31	262.45	GÖLCÜK BELEDİYESİ		TAM	262.45	-	-	-	262.45	2012/1	37155.20	26245/3715520		
104	1287	487/32	248.53	GÖLCÜK BELEDİYESİ		TAM	248.53	-	-	-	248.53	2012/1	37155.20	24853/3715520		
105	1288	487/33	341.83	GÖLCÜK BELEDİYESİ		TAM	341.83	-	-	-	341.83	2012/1	37155.20	34183/3715520		
106	1289	487/34	328.61	GÖLCÜK BELEDİYESİ		TAM	328.61	-	-	-	328.61	2012/1	37155.20	32861/3715520		
107	1290	487/35	201.55	GÖLCÜK BELEDİYESİ		TAM	201.55	-	-	-	201.55	2012/1	37155.20	20155/3715520		
108	1291	487/36	1391.34	GÖLCÜK BELEDİYESİ		TAM	1391.34	-	-	-	1391.34	2012/1	37155.20	139134/3715520		
109	2369	487/37	556.29	GÖLCÜK BELEDİYESİ		TAM	556.29	-	-	-	556.29	2012/1	37155.20	55629/3715520		
110	2367	487/38	496.37	GÖLCÜK BELEDİYESİ		TAM	496.37	-	-	-	496.37	2012/1	37155.20	49637/3715520		
111	537	488/15	2538.58	GÖLCÜK BELEDİYESİ		TAM	2538.58	-	-	-	2538.58	2012/1	37155.20	253858/3715520		

**DÜZENLEYEN**  
Mustafa TAŞKAN  
Harita Yük. Müh.

**KONTROL EDEN**  
Ahmet AYMİ UNLUER  
Plan ve Proje Mühür. M.

**ONAY**  
Yasemin GÜMÜŞBAŞ  
Mülkiyet ve Harita Müdürlüğü

TOPLAM ALAN : 37155.20		T E S C İ L L E E S A S		SAYFA NO:1											
TOPLAM PAY : 37155.20		D A Ğ İ T İ M C E T V E L İ		TOPLAMADA ALANI : 37155.20											
TOPLAM KAMULAŞTIRMA : 0.00		( İ M A R P A R S E L İ N E S İ R A L I )		O K A T I L İ M O R A N I : 0.0000000											
TOP. DÜZENLEME GİRMEYEN : 0.00				D.O.PAYI O R A N I : 0.0000000											
TOP. DÜZENLEMEYE GİREN: 37155.20															
SNo	Syft	Ada/Par	Alan	Malik	Hissesi	Pay	Giren	Girmyn	Dop	Tahsis	Ada/Par	Alan	Hisse	Çinsi	PaftaNo
112	- 0/1		1217.42	MALİYE	TAM	1217.42	1217.42	-	-	1217.42	2012/1	37155.20	1217.42/3715520	Bir Katlı İki Adet Betonarme İşyeri, İki Adet Dükkan, Ellidört Adet Kargir Dükkan, Bir Adet Kargir Ev ve Arsa	G23C-02-e-1c G23C-02-c-2d
1	12414 273/167		434.00	GÖLCÜK BELEDİYESİ	TAM	434.00	434.00	-	-	434.00			434000/3715520		
2	1405 481/1		224.99	GÖLCÜK BELEDİYESİ	TAM	224.99	224.99	-	-	224.99			22499/3715520		
3	1406 481/2		180.35	GÖLCÜK BELEDİYESİ	TAM	180.35	180.35	-	-	180.35			18035/3715520		
4	1407 481/3		178.22	GÖLCÜK BELEDİYESİ	TAM	178.22	178.22	-	-	178.22			17822/3715520		
5	1408 481/4		180.29	GÖLCÜK BELEDİYESİ	TAM	180.29	180.29	-	-	180.29			18029/3715520		
6	1409 481/5		182.14	GÖLCÜK BELEDİYESİ	TAM	182.14	182.14	-	-	182.14			18214/3715520		
7	1410 481/6		225.63	GÖLCÜK BELEDİYESİ	TAM	225.63	225.63	-	-	225.63			22563/3715520		
8	1411 481/7		225.00	GÖLCÜK BELEDİYESİ	TAM	225.00	225.00	-	-	225.00			22500/3715520		
9	1412 481/8		183.17	GÖLCÜK BELEDİYESİ	TAM	183.17	183.17	-	-	183.17			18317/3715520		
10	1413 481/9		179.41	GÖLCÜK BELEDİYESİ	TAM	179.41	179.41	-	-	179.41			17941/3715520		
11	1414 481/10		178.58	GÖLCÜK BELEDİYESİ	TAM	178.58	178.58	-	-	178.58			17858/3715520		
12	1415 481/11		179.00	GÖLCÜK BELEDİYESİ	TAM	179.00	179.00	-	-	179.00			17900/3715520		
13	1416 481/12		225.05	GÖLCÜK BELEDİYESİ	TAM	225.05	225.05	-	-	225.05			22505/3715520		
14	1461 482/1		223.96	GÖLCÜK BELEDİYESİ	TAM	223.96	223.96	-	-	223.96			22396/3715520		
15	1462 482/2		182.40	GÖLCÜK BELEDİYESİ	TAM	182.40	182.40	-	-	182.40			18240/3715520		
16	1463 482/3		180.44	GÖLCÜK BELEDİYESİ	TAM	180.44	180.44	-	-	180.44			18044/3715520		
17	1464 482/4		178.36	GÖLCÜK BELEDİYESİ	TAM	178.36	178.36	-	-	178.36			17836/3715520		
18	1465 482/5		180.72	GÖLCÜK BELEDİYESİ	TAM	180.72	180.72	-	-	180.72			18072/3715520		
19	1788 482/6		453.18	GÖLCÜK BELEDİYESİ	TAM	453.18	453.18	-	-	453.18			45318/3715520		
20	1468 482/7		178.46	GÖLCÜK BELEDİYESİ	TAM	178.46	178.46	-	-	178.46			17846/3715520		
21	1469 482/8		180.02	GÖLCÜK BELEDİYESİ	TAM	180.02	180.02	-	-	180.02			18002/3715520		
22	1470 482/9		180.03	GÖLCÜK BELEDİYESİ	TAM	180.03	180.03	-	-	180.03			18003/3715520		
23	2623 482/10		178.31	GÖLCÜK BELEDİYESİ	4/8	89.16	89.16	-	-	89.16			8916/3715520		
113	2624 482/10		178.31	GÖLCÜK BELEDİYESİ	4/8	89.16	89.16	-	-	89.16			8916/3715520		
24	1472 482/11		226.72	GÖLCÜK BELEDİYESİ	TAM	226.72	226.72	-	-	226.72			22672/3715520		
25	2443 483/22		3668.17	GÖLCÜK BELEDİYESİ	TAM	3668.17	3668.17	-	-	3668.17			366817/3715520		
26	2444 483/23		3668.31	KOCAELİ BÜYÜKŞEHİR BELEDİYESİ	TAM	3668.31	3668.31	-	-	3668.31			366831/3715520		
27	1337 484/1		235.86	GÖLCÜK BELEDİYESİ	TAM	235.86	235.86	-	-	235.86			23586/3715520		
28	1338 484/2		102.76	GÖLCÜK BELEDİYESİ	TAM	102.76	102.76	-	-	102.76			10276/3715520		
29	1339 484/3		102.76	GÖLCÜK BELEDİYESİ	TAM	102.76	102.76	-	-	102.76			10276/3715520		
30	1340 484/4		101.99	GÖLCÜK BELEDİYESİ	TAM	101.99	101.99	-	-	101.99			10199/3715520		
31	1341 484/5		101.23	GÖLCÜK BELEDİYESİ	TAM	101.23	101.23	-	-	101.23			10123/3715520		
32	1342 484/6		101.58	GÖLCÜK BELEDİYESİ	TAM	101.58	101.58	-	-	101.58			10158/3715520		
33	1343 484/7		100.83	GÖLCÜK BELEDİYESİ	TAM	100.83	100.83	-	-	100.83			10083/3715520		
34	1344 484/8		98.94	GÖLCÜK BELEDİYESİ	TAM	98.94	98.94	-	-	98.94			9894/3715520		
35	1345 484/9		101.03	GÖLCÜK BELEDİYESİ	TAM	101.03	101.03	-	-	101.03			10103/3715520		
36	1346 484/10		99.17	GÖLCÜK BELEDİYESİ	TAM	99.17	99.17	-	-	99.17			9917/3715520		
37	1347 484/11		101.24	GÖLCÜK BELEDİYESİ	TAM	101.24	101.24	-	-	101.24			10124/3715520		
38	1348 484/12		97.06	GÖLCÜK BELEDİYESİ	TAM	97.06	97.06	-	-	97.06			9706/3715520		
39	1349 484/13		98.05	GÖLCÜK BELEDİYESİ	TAM	98.05	98.05	-	-	98.05			9805/3715520		
40	1350 484/14		144.97	GÖLCÜK BELEDİYESİ	TAM	144.97	144.97	-	-	144.97			14497/3715520		
41	1351 484/15		143.86	GÖLCÜK BELEDİYESİ	TAM	143.86	143.86	-	-	143.86			14386/3715520		

**KONTROL EDEN**  
Ahmet AVNİ AKERLER  
Plan ve İmar Müdürü.

**DÜZENLEYEN**  
Mustafa TAŞKAN  
Hatta Yok. Müh.

**İl Numarası: 15/2019/1147**  
İl Numarası: 15/2019/1147

**İl Numarası: 15/2019/1147**  
İl Numarası: 15/2019/1147

**Hakan YEŞİLÖZ**  
Şube Müdürü

TOPLAM ALAN : 37155.20  
 TOPLAM PAY : 37155.20  
 TOPLAM KAMULAŞTIRMA : 0.00  
 TOP. DÜZENLE GİRMEYEN: 0.00  
 TOP. DÜZENLEMeye GİREN: 37155.20

D A Ğ İ T İ M C E T V E L İ  
 ( İ M A R P A R S E L İ N E S İ R A L I )

TOPLAM ALAN : 37155.20  
 TOPLAM PAY : 37155.20  
 TOPLAM KAMULAŞTIRMA : 0.00  
 TOP. DÜZENLE GİRMEYEN: 0.00  
 TOP. DÜZENLEMeye GİREN: 37155.20

SNo	Syf.	K A D A S T R O		I M A R				Cinsi	PaftaNo						
		Adat/Par	Alan	Malik	Baba Adı	Hissesi	Pay			Giren	Girmyn	Dop	Tahsis	Ada/Par	Alan
42	1352	484/16	97.23	GÖLCÜK	BELEDİYESİ	TAM	97.23	-	-	-	97.23		9723/3715520		
43	1353	484/17	97.29	GÖLCÜK	BELEDİYESİ	TAM	97.29	-	-	-	97.29		9729/3715520		
44	1354	484/18	98.45	GÖLCÜK	BELEDİYESİ	TAM	98.45	-	-	-	98.45		9845/3715520		
45	1355	484/19	96.78	GÖLCÜK	BELEDİYESİ	TAM	96.78	-	-	-	96.78		9678/3715520		
46	1356	484/20	98.01	GÖLCÜK	BELEDİYESİ	TAM	98.01	-	-	-	98.01		9801/3715520		
47	1357	484/21	95.15	GÖLCÜK	BELEDİYESİ	TAM	95.15	-	-	-	95.15		9515/3715520		
48	1358	484/22	96.95	GÖLCÜK	BELEDİYESİ	TAM	96.95	-	-	-	96.95		9695/3715520		
49	1359	484/23	93.96	GÖLCÜK	BELEDİYESİ	TAM	93.96	-	-	-	93.96		9396/3715520		
50	1360	484/24	96.51	GÖLCÜK	BELEDİYESİ	TAM	96.51	-	-	-	96.51		9651/3715520		
51	1361	484/25	96.31	GÖLCÜK	BELEDİYESİ	TAM	96.31	-	-	-	96.31		9631/3715520		
52	1362	484/26	95.01	GÖLCÜK	BELEDİYESİ	TAM	95.01	-	-	-	95.01		9501/3715520		
53	1363	484/27	199.39	GÖLCÜK	BELEDİYESİ	TAM	199.39	-	-	-	199.39		19939/3715520		
54	1364	486/1	217.26	GÖLCÜK	BELEDİYESİ	TAM	217.26	-	-	-	217.26		21726/3715520		
55	1365	486/2	101.99	GÖLCÜK	BELEDİYESİ	TAM	101.99	-	-	-	101.99		10199/3715520		
56	1366	486/3	103.84	GÖLCÜK	BELEDİYESİ	TAM	103.84	-	-	-	103.84		10384/3715520		
57	1367	486/4	97.75	GÖLCÜK	BELEDİYESİ	TAM	97.75	-	-	-	97.75		9775/3715520		
58	1368	486/5	103.75	GÖLCÜK	BELEDİYESİ	TAM	103.75	-	-	-	103.75		10375/3715520		
59	1369	486/6	101.41	GÖLCÜK	BELEDİYESİ	TAM	101.41	-	-	-	101.41		10141/3715520		
60	1370	486/7	98.27	GÖLCÜK	BELEDİYESİ	TAM	98.27	-	-	-	98.27		9827/3715520		
61	1371	486/8	106.36	GÖLCÜK	BELEDİYESİ	TAM	106.36	-	-	-	106.36		10636/3715520		
62	1372	486/9	99.14	GÖLCÜK	BELEDİYESİ	TAM	99.14	-	-	-	99.14		9914/3715520		
63	1373	486/10	99.66	GÖLCÜK	BELEDİYESİ	TAM	99.66	-	-	-	99.66		9966/3715520		
64	1374	486/11	143.46	GÖLCÜK	BELEDİYESİ	TAM	143.46	-	-	-	143.46		14346/3715520		
65	1375	486/12	143.69	GÖLCÜK	BELEDİYESİ	TAM	143.69	-	-	-	143.69		14369/3715520		
66	1376	486/13	98.15	GÖLCÜK	BELEDİYESİ	TAM	98.15	-	-	-	98.15		9815/3715520		
67	1377	486/14	96.69	GÖLCÜK	BELEDİYESİ	TAM	96.69	-	-	-	96.69		9669/3715520		
68	1378	486/15	104.61	GÖLCÜK	BELEDİYESİ	TAM	104.61	-	-	-	104.61		10461/3715520		
69	1379	486/16	96.59	GÖLCÜK	BELEDİYESİ	TAM	96.59	-	-	-	96.59		9659/3715520		
70	1380	486/17	102.05	GÖLCÜK	BELEDİYESİ	TAM	102.05	-	-	-	102.05		10205/3715520		
71	1381	486/18	102.65	GÖLCÜK	BELEDİYESİ	TAM	102.65	-	-	-	102.65		10265/3715520		
72	1382	486/19	91.96	GÖLCÜK	BELEDİYESİ	TAM	91.96	-	-	-	91.96		9196/3715520		
73	1383	486/20	101.12	GÖLCÜK	BELEDİYESİ	TAM	101.12	-	-	-	101.12		10112/3715520		
74	1384	486/21	194.59	GÖLCÜK	BELEDİYESİ	TAM	194.59	-	-	-	194.59		19459/3715520		
75	2056	487/1	273.80	GÖLCÜK	BELEDİYESİ	TAM	273.80	-	-	-	273.80		27380/3715520		
76	2057	487/2	383.44	GÖLCÜK	BELEDİYESİ	TAM	383.44	-	-	-	383.44		38344/3715520		
77	2058	487/3	399.26	GÖLCÜK	BELEDİYESİ	TAM	399.26	-	-	-	399.26		39926/3715520		
78	1601	487/4	274.30	GÖLCÜK	BELEDİYESİ	TAM	274.30	-	-	-	274.30		27430/3715520		
79	1602	487/5	389.69	GÖLCÜK	BELEDİYESİ	TAM	389.69	-	-	-	389.69		38969/3715520		
80	87	487/6	174.45	GÖLCÜK	BELEDİYESİ	18/72	43.61	-	-	-	43.61		4361/3715520		
114	88	487/6	174.45	GÖLCÜK	BELEDİYESİ	18/72	43.61	-	-	-	43.61		4361/3715520		
115	85	487/6	174.45	GÖLCÜK	BELEDİYESİ	18/72	43.61	-	-	-	43.61		4361/3715520		

DÜZENLEYEN  
Mustafa TAŞKAN  
Hasta Yök. Müb.

KONTROL EDEN  
Ahmet AKI UNLUER  
Proje Müdür v.k.

OMAY  
YERİNE KAYIT VE PAZ  
BİREYSEL VE KURUMSAL

YERİNE KAYIT VE PAZ  
BİREYSEL VE KURUMSAL

Yerine Kayıt ve Paz  
Bireysel ve Kurumsal  
Hakan YEĞER  
Suuu müdürü

TOPLAM ALAN : 37155.20		T E S C İ L E E S A S										SAYFA NO:3				
TOPLAM PAY : 37155.20		D A Ğ İ T İ M C E T V E L İ										TOPLAMADA ALANI : 37155.20				
TOPLAM KAMULAŞTIRMA : 0.00		( İMAR PARSELİNE SIRALI )										O.KATILIM ORANI : 0.00000000				
TOP. DÜZENLE. GİRMEYEN: 0.00												D.O.PAYI ORANI : 0.00000000				
TOP. DÜZENLEMEMEYE GİREN: 37155.20																
		K A D A S T R O										I M A R				
SNo	Syf.	Adal/Par	Alan	Malik	Baba Adı	Hissesi	Pay	Giren	Girmyn	Dop	Tahsis	Adal/Par	Alan	Hisse	Cinsi	PaftaNo
116	86	4876	174.45	GÖLCÜK	BELEDİYESİ	1872	43.61	-	-	-	43.61			4361/3715520		
81	2370	4877	470.33	GÖLCÜK	BELEDİYESİ	TAM	470.33	-	-	-	470.33			47033/3715520		
82	1443	4878	983.30	GÖLCÜK	BELEDİYESİ	TAM	983.30	-	-	-	983.30			98330/3715520		
83	2366	4879	454.60	GÖLCÜK	BELEDİYESİ	TAM	454.60	-	-	-	454.60			45460/3715520		
84	1441	48710	1069.94	GÖLCÜK	BELEDİYESİ	TAM	1069.94	-	-	-	1069.94			106994/3715520		
85	1440	48711	857.08	GÖLCÜK	BELEDİYESİ	TAM	857.08	-	-	-	857.08			85708/3715520		
86	2073	48712	765.46	GÖLCÜK	BELEDİYESİ	TAM	765.46	-	-	-	765.46			76546/3715520		
87	2075	48713	701.77	GÖLCÜK	BELEDİYESİ	TAM	701.77	-	-	-	701.77			70177/3715520		
88	1868	48714	354.19	GÖLCÜK	BELEDİYESİ	TAM	354.19	-	-	-	354.19			35419/3715520		
89	1501	48715	784.10	GÖLCÜK	BELEDİYESİ	TAM	784.10	-	-	-	784.10			78410/3715520		
90	1271	48716	494.12	GÖLCÜK	BELEDİYESİ	TAM	494.12	-	-	-	494.12			49412/3715520		
91	1272	48717	227.11	GÖLCÜK	BELEDİYESİ	TAM	227.11	-	-	-	227.11			22711/3715520		
92	1273	48718	217.03	GÖLCÜK	BELEDİYESİ	TAM	217.03	-	-	-	217.03			21703/3715520		
93	1274	48719	217.03	GÖLCÜK	BELEDİYESİ	TAM	217.03	-	-	-	217.03			21703/3715520		
94	1275	48720	217.03	GÖLCÜK	BELEDİYESİ	TAM	217.03	-	-	-	217.03			21703/3715520		
95	1278	48723	301.49	GÖLCÜK	BELEDİYESİ	TAM	301.49	-	-	-	301.49			30149/3715520		
96	1279	48724	353.61	GÖLCÜK	BELEDİYESİ	TAM	353.61	-	-	-	353.61			35361/3715520		
97	1280	48725	241.32	GÖLCÜK	BELEDİYESİ	TAM	241.32	-	-	-	241.32			24132/3715520		
98	1281	48726	246.34	GÖLCÜK	BELEDİYESİ	TAM	246.34	-	-	-	246.34			24634/3715520		
99	1282	48727	217.27	GÖLCÜK	BELEDİYESİ	TAM	217.27	-	-	-	217.27			21727/3715520		
100	1283	48728	217.27	GÖLCÜK	BELEDİYESİ	TAM	217.27	-	-	-	217.27			21727/3715520		
101	1284	48729	217.32	GÖLCÜK	BELEDİYESİ	TAM	217.32	-	-	-	217.32			21732/3715520		
102	1285	48730	217.36	GÖLCÜK	BELEDİYESİ	TAM	217.36	-	-	-	217.36			21736/3715520		
103	1286	48731	262.45	GÖLCÜK	BELEDİYESİ	TAM	262.45	-	-	-	262.45			26245/3715520		
104	1287	48732	248.53	GÖLCÜK	BELEDİYESİ	TAM	248.53	-	-	-	248.53			24853/3715520		
105	1288	48733	341.83	GÖLCÜK	BELEDİYESİ	TAM	341.83	-	-	-	341.83			34183/3715520		
106	1289	48734	328.61	GÖLCÜK	BELEDİYESİ	TAM	328.61	-	-	-	328.61			32861/3715520		
107	1290	48735	201.55	GÖLCÜK	BELEDİYESİ	TAM	201.55	-	-	-	201.55			20155/3715520		
108	1291	48736	1391.34	GÖLCÜK	BELEDİYESİ	TAM	1391.34	-	-	-	1391.34			139134/3715520		
109	2369	48737	556.29	GÖLCÜK	BELEDİYESİ	TAM	556.29	-	-	-	556.29			55629/3715520		
110	2367	48738	496.37	GÖLCÜK	BELEDİYESİ	TAM	496.37	-	-	-	496.37			49637/3715520		
111	537	488/15	2538.58	GÖLCÜK	BELEDİYESİ	TAM	2538.58	-	-	-	2538.58			253858/3715520		

DÜZENLEYEN  
Mustafa TAŞKAN  
Başlık Yök. Mdr.

KONTROL EDEN  
Ahmet Avni ÜNLÜER  
Plan ve Proj. Müdürü -vk.

Yasım GÜNYÜZSİZ  
Başlık Yök. Mdr.

Fatih ÇARIKCI


II Numaralı İmar Uygulamaları  
Şube Müdürlüğü  
Hakan YEŞİLÖZ  
Şube Müdürü



İLİ İLÇESİ KÖY/MAH. BELEDİYESİ : GÖLCÜK PAFTANO : G23C-02-C-1C;2D	Cilt	Syf	ParNo	Alan		Cinsi	Hisse	K A D A S T R O				Babası	Beyanlar
				He.	M2			KPaar	Cilt	Syf.	Maliki		
							9729/3715520	17	14	1353	GÖLCÜK BELEDİYESİ		
							9845/3715520	18	14	1354	GÖLCÜK BELEDİYESİ		
							9678/3715520	19	14	1355	GÖLCÜK BELEDİYESİ		
							9801/3715520	20	14	1356	GÖLCÜK BELEDİYESİ		
							9515/3715520	21	14	1357	GÖLCÜK BELEDİYESİ		
							9895/3715520	22	14	1358	GÖLCÜK BELEDİYESİ		
							9396/3715520	23	14	1359	GÖLCÜK BELEDİYESİ		
							9651/3715520	24	14	1360	GÖLCÜK BELEDİYESİ		
							9631/3715520	25	14	1361	GÖLCÜK BELEDİYESİ		
							9501/3715520	26	14	1362	GÖLCÜK BELEDİYESİ		
							19939/3715520	27	14	1363	GÖLCÜK BELEDİYESİ		
							21726/3715520	1	14	1364	GÖLCÜK BELEDİYESİ		
							10199/3715520	2	14	1365	GÖLCÜK BELEDİYESİ		
							10384/3715520	3	14	1366	GÖLCÜK BELEDİYESİ		
							9775/3715520	4	14	1367	GÖLCÜK BELEDİYESİ		
							10375/3715520	5	14	1368	GÖLCÜK BELEDİYESİ		
							10141/3715520	6	14	1369	GÖLCÜK BELEDİYESİ		
							9827/3715520	7	14	1370	GÖLCÜK BELEDİYESİ		
							10636/3715520	8	14	1371	GÖLCÜK BELEDİYESİ		
							9914/3715520	9	14	1372	GÖLCÜK BELEDİYESİ		
							9966/3715520	10	14	1373	GÖLCÜK BELEDİYESİ		
							14346/3715520	11	14	1374	GÖLCÜK BELEDİYESİ		
							14369/3715520	12	14	1375	GÖLCÜK BELEDİYESİ		
							9815/3715520	13	14	1376	GÖLCÜK BELEDİYESİ		
							9669/3715520	14	14	1377	GÖLCÜK BELEDİYESİ		
							10461/3715520	15	14	1378	GÖLCÜK BELEDİYESİ		
							9659/3715520	16	14	1379	GÖLCÜK BELEDİYESİ		
							10205/3715520	17	14	1380	GÖLCÜK BELEDİYESİ		
							10265/3715520	18	14	1381	GÖLCÜK BELEDİYESİ		
							9196/3715520	19	14	1382	GÖLCÜK BELEDİYESİ		
							10112/3715520	20	14	1383	GÖLCÜK BELEDİYESİ		
							19459/3715520	21	14	1384	GÖLCÜK BELEDİYESİ		
							27380/3715520	1	21	2056	GÖLCÜK BELEDİYESİ		
							38344/3715520	2	21	2057	GÖLCÜK BELEDİYESİ		
							39926/3715520	3	21	2058	GÖLCÜK BELEDİYESİ		
							27430/3715520	4	17	1601	GÖLCÜK BELEDİYESİ		
							38969/3715520	5	17	1602	GÖLCÜK BELEDİYESİ		
							4362/3715520	6	1	87	GÖLCÜK BELEDİYESİ		
							4361/3715520	6	1	88	GÖLCÜK BELEDİYESİ		
							4361/3715520	6	1	86	GÖLCÜK BELEDİYESİ		
							4361/3715520	6	1	85	GÖLCÜK BELEDİYESİ		

**DÜZENLEYEN**  
Mustafa TAŞKAN  
Harita Yökl. Müh.

**KONTROL EDEN**  
Ahmet AVNİ ÜNLÜER  
Plan ve Proje Mütavviri v.k.



İLİ : KOCAELİ  
İLÇESİ : GÖLCÜK  
KÖY/MAH. : KAVAKLI  
BELEDİYESİ : GÖLCÜK  
PAFTANO : G23C-02-C-1C;2D

Cilt	Syf	ParNo	Alan		Cinsi	Hisse	KAda	KPar	Cilt	Syf.	Maliki	Babası	Beyanlar
			He.	M2									
						47033/3715520	487	7	24	2370	GÖLCÜK	BELEDİYESİ	
						98330/3715520	487	8	15	1443	GÖLCÜK	BELEDİYESİ	
						45460/3715520	487	9	24	2368	GÖLCÜK	BELEDİYESİ	
						106994/3715520	487	10	15	1441	GÖLCÜK	BELEDİYESİ	
						85708/3715520	487	11	15	1440	GÖLCÜK	BELEDİYESİ	
						76546/3715520	487	12	21	2073	GÖLCÜK	BELEDİYESİ	
						70177/3715520	487	13	21	2075	GÖLCÜK	BELEDİYESİ	
						35419/3715520	487	14	20	1888	GÖLCÜK	BELEDİYESİ	
						78410/3715520	487	15	16	1501	GÖLCÜK	BELEDİYESİ	
						49412/3715520	487	16	13	1271	GÖLCÜK	BELEDİYESİ	
						22711/3715520	487	17	13	1272	GÖLCÜK	BELEDİYESİ	
						21703/3715520	487	18	13	1273	GÖLCÜK	BELEDİYESİ	
						21703/3715520	487	19	13	1274	GÖLCÜK	BELEDİYESİ	
						21703/3715520	487	20	13	1275	GÖLCÜK	BELEDİYESİ	
						21703/3715520	487	23	13	1278	GÖLCÜK	BELEDİYESİ	
						30149/3715520	487	24	13	1279	GÖLCÜK	BELEDİYESİ	
						35361/3715520	487	25	13	1280	GÖLCÜK	BELEDİYESİ	
						24132/3715520	487	26	13	1281	GÖLCÜK	BELEDİYESİ	
						24634/3715520	487	27	13	1282	GÖLCÜK	BELEDİYESİ	
						21722/3715520	487	28	13	1283	GÖLCÜK	BELEDİYESİ	
						21727/3715520	487	29	13	1284	GÖLCÜK	BELEDİYESİ	
						21732/3715520	487	30	14	1285	GÖLCÜK	BELEDİYESİ	
						21736/3715520	487	31	14	1286	GÖLCÜK	BELEDİYESİ	
						26245/3715520	487	32	14	1287	GÖLCÜK	BELEDİYESİ	
						24853/3715520	487	33	14	1288	GÖLCÜK	BELEDİYESİ	
						34183/3715520	487	34	12	1289	GÖLCÜK	BELEDİYESİ	
						32861/3715520	487	35	14	1290	GÖLCÜK	BELEDİYESİ	
						20155/3715520	487	36	14	1291	GÖLCÜK	BELEDİYESİ	
						139134/3715520	487	37	24	2369	GÖLCÜK	BELEDİYESİ	
						55629/3715520	487	38	24	2367	GÖLCÜK	BELEDİYESİ	
						49637/3715520	487	38	24	2367	GÖLCÜK	BELEDİYESİ	
						253858/3715520	488	15	6	537	GÖLCÜK	BELEDİYESİ	

DÜZENLEYEN  
Mustafa TAŞKAN  
Harita Yük. Müh.

KONTROL EDEN  
Ahmet Arif ÜNLÜER  
Plan ve Proje Müdürü v.k.

ONAY  
Fatih GÜMÜŞBAŞ  
Belediye Başkanı v.k.

Fatih GÜMÜŞBAŞ  
Belediye Başkanı v.k.

## 2012 NUMARALI ADA DAĞITIM CETVELİ

KADS. ADA	0	273	481	481	481	481	481	481	481	481	481	481	481
KADS. PAR	1	167	1	2	3	4	5	6	7	8	9	10	
İ.Parseli													ALAN
1	1217.42	434.00	224.99	180.35	178.22	180.29	182.14	225.63	225.00	183.17	179.41	178.58	
ALAN	1217.42	434.00	224.99	180.35	178.22	180.29	182.14	225.63	225.00	183.17	179.41	178.58	
DiğADALAR													
İ.TAHSİS	1217.42	434.00	224.99	180.35	178.22	180.29	182.14	225.63	225.00	183.17	179.41	178.58	
ULAŞ.	-	-	-	-	-	-	-	-	-	-	-	-	-
DOP													
DGİREN	1217.42	434.00	224.99	180.35	178.22	180.29	182.14	225.63	225.00	183.17	179.41	178.58	
DGİRMEYEN	-	-	-	-	-	-	-	-	-	-	-	-	-
TAPUALANI	1217.42	434.00	224.99	180.35	178.22	180.29	182.14	225.63	225.00	183.17	179.41	178.58	

Cetveli Tazim Eden			Cetveli Kontrol Eden			Cetveli Tasdik Eden		
İsim	Tarih	İmza	İsim	Tarih	İmza	İsim	Tarih	İmza
Mustafa TAŞKAN Harita Yük. Müh.	15.06. 2026		Ahmet Avni ÜNLÜER Plan ve Proje Müdür v.k.			Yasım GÜMÜSBAS Belediye Başkan Yardımcısı		
İmar Tatbikat / Planı Tasdiki		Parselasyon Haritasının Tasdiki		İlanın Neşri		İlanın Tahtaya		
Bel.	Mec.	Bakanlık	Belediye Encümeni	Gazetesi	Gazetesi	Asılması	İndirilmesi	
Tarih								
Sayı								



T. C GÖLCÜK BELEDİYESİ DÜZENLEME SAHASI													SAYFANO: 3
2012 NUMARALI ADA DAĞITIM CETVELİ													
KADS. ADA	482	483	483	484	484	484	484	484	484	484	484	484	484
KADS. PAR	11	22	23	1	2	3	4	5	6	7	8	9	
İ.Parseli													ALAN
1	226.72	3668.17	3668.31	235.86	102.76	102.76	101.99	101.23	101.58	100.83	98.94	101.03	
ALAN	226.72	3668.17	3668.31	235.86	102.76	102.76	101.99	101.23	101.58	100.83	98.94	101.03	
DiğADALAR													
İ.TAHSİS	226.72	3668.17	3668.31	235.86	102.76	102.76	101.99	101.23	101.58	100.83	98.94	101.03	
AMULAŞ.	-	-	-	-	-	-	-	-	-	-	-	-	-
DOP													
DGİREN	226.72	3668.17	3668.31	235.86	102.76	102.76	101.99	101.23	101.58	100.83	98.94	101.03	
DGİRMEYEN	-	-	-	-	-	-	-	-	-	-	-	-	-
TAPUALANI	226.72	3668.17	3668.31	235.86	102.76	102.76	101.99	101.23	101.58	100.83	98.94	101.03	
Cetveli Tazim Eden				Cetveli Kontrol Eden				Cetveli Tasdik Eden					
İsim	Tarih	İmza	İsim	Tarih	İmza	İsim	Tarih	İmza	İsim	Tarih	İmza		
Mustafa TAŞKAN Harita Yük. Müh.	15.06 2026		Ahmet Avni ÖNLÜER Plan ve Proje Müdür vk.			Yesim GÜMÜSBAS Belediye Başkanı Yardımcısı							
İmar Tatbikat Planı Tasdiki			Parselasyon Haritasının Tasdiki			İlanın Nesri			İlanın Tahtaya				
Bel. Mec.		Bakanlık	Belediye Encümeni		Gazetesi	Gazetesi	Asılması	İndirilmesi					
Tarih													
Sayı													







## 2012 NUMARALI ADA DAĞITIM CETVELİ

KADS. ADA	486	486	486	487	487	487	487	487	487	487	487	487	
KADS. PAR	19	20	21	1	2	3	4	5	6	7	8	9	
İ.Parseli													ALAN
1	91.96	101.12	194.59	273.80	383.44	399.26	274.30	389.69	174.45	470.33	983.30	454.60	
ALAN	91.96	101.12	194.59	273.80	383.44	399.26	274.30	389.69	174.45	470.33	983.30	454.60	
DiğADALAR													
İ.TAHSİS	91.96	101.12	194.59	273.80	383.44	399.26	274.30	389.69	174.45	470.33	983.30	454.60	
KAMULAŞ.	-	-	-	-	-	-	-	-	-	-	-	-	-
DOP													
DĞİREN	91.96	101.12	194.59	273.80	383.44	399.26	274.30	389.69	174.45	470.33	983.30	454.60	
DĞİRMEYEN	-	-	-	-	-	-	-	-	-	-	-	-	-
TAPUALANI	91.96	101.12	194.59	273.80	383.44	399.26	274.30	389.69	174.45	470.33	983.30	454.60	
Cetveli Tanzim Eden				Cetveli Kontrol Eden				Cetveli Tasdik Eden					
İsim	Tarih	İmza	İsim	Tarih	İmza	İsim	Tarih	İmza	İsim	Tarih	İmza		
Mustafa TAŞKAN Harita Yük. Müh.	15.06.2026		Ahmet Avni ÜNLÜER Plan ve Proje Müdür vk.			Yaşim GÜMÜŞBAS Belediye Başkanı Yardımcısı							
İmar Tatbikat Planı Tasdiki			Parselasyon Haritasının Tasdiki			İlanın Nesri			İlanın Tahtaya				
Bel. Mec.		Bakanlık	Belediye Encümeni		Gazetesi	Gazetesi	Asılması	İndirilmesi					
Tarih													
Sayı													

## 2012 NUMARALI ADA DAĞITIM CETVELİ

KADS. ADA	487	487	487	487	487	487	487	487	487	487	487	487	
KADS. PAR	10	11	12	13	14	15	16	17	18	19	20	23	
İ.Parseli													ALAN
1	1069.94	857.08	765.46	701.77	354.19	784.10	494.12	227.11	217.03	217.03	217.03	301.49	
ALAN	1069.94	857.08	765.46	701.77	354.19	784.10	494.12	227.11	217.03	217.03	217.03	301.49	
DiğADALAR													
İ.TAHSİS	1069.94	857.08	765.46	701.77	354.19	784.10	494.12	227.11	217.03	217.03	217.03	301.49	
KAMULAŞ.	-	-	-	-	-	-	-	-	-	-	-	-	-
DOP													
DĞİREN	1069.94	857.08	765.46	701.77	354.19	784.10	494.12	227.11	217.03	217.03	217.03	301.49	
DĞİRMEYEN	-	-	-	-	-	-	-	-	-	-	-	-	-
TAPUALANI	1069.94	857.08	765.46	701.77	354.19	784.10	494.12	227.11	217.03	217.03	217.03	301.49	
Cetveli Tazim Eden			Cetveli Kontrol Eden					Cetveli Tasdik Eden					
İsim	Tarih	İmza	İsim	Tarih	İmza	İsim	Tarih	İmza					
Mustafa TAŞKAN Harita Yük. Müh.	17.06 2026		Ahmet Avni ÜNLÜER Plan ve Proje Müdür vk.			Yesim GÜMÜŞBAŞI Belediye Başkan Yardımcısı							
İmar Tatbikat Planı Tasdiki		Parselasyon Haritasının Tasdiki			İlanın Neşri		İlanın Tahtaya						
Bel. Mec.	Bakanlık	Belediye Encümeni		Gazetesi	Gazetesi	Asılması	İndirilmesi						
Tarih													
Sayı													





KADASTRO		İMAR ADA NO											K.Par T		
Ada	Par	2012													
0	1	1217.42													1217.42
273	167	434.00													434.00
481	1	224.99													224.99
481	2	180.35													180.35
481	3	178.22													178.22
481	4	180.29													180.29
481	5	182.14													182.14
481	6	225.63													225.63
481	7	225.00													225.00
481	8	183.17													183.17
481	9	179.41													179.41
481	10	178.58													178.58
481	11	179.00													179.00
481	12	225.05													225.05
482	1	223.96													223.96
482	2	182.40													182.40
482	3	180.44													180.44
482	4	178.36													178.36
482	5	180.72													180.72
482	6	453.18													453.18
482	7	178.46													178.46
482	8	180.02													180.02
482	9	180.03													180.03
482	10	178.31													178.31
482	11	226.72													226.72
483	22	3668.17													3668.17
483	23	3668.31													3668.31
484	1	235.86													235.86
484	2	102.76													102.76
484	3	102.76													102.76
484	4	101.99													101.99
484	5	101.23													101.23
484	6	101.58													101.58
484	7	100.83													100.83
484	8	98.94													98.94
484	9	101.03													101.03
484	10	99.17													99.17
Toplam		14818.48													14818.48

DÜZENLEYEN  
Mustafa TAŞKAN  
Harita Yük. Müh.

KONTROL EDEN  
Ahmet Ayıl ÖNLÜER  
Plan ve Proje Müdür vk.

ONAY  
Yesim GÜMÜRBAS  
Belediye Başkan Yardımcısı

## UYGULAMA SAHASI TAHSIS CETVELI


SAYFA NO: 2

KADASTRO		İMAR ADA NO											K.Par	T			
Ada	Par	2012															
484	11	101.24															101.24
484	12	97.06															97.06
484	13	98.05															98.05
484	14	144.97															144.97
484	15	143.86															143.86
484	16	97.23															97.23
484	17	97.29															97.29
484	18	98.45															98.45
484	19	96.78															96.78
484	20	98.01															98.01
484	21	95.15															95.15
484	22	96.95															96.95
484	23	93.96															93.96
484	24	96.51															96.51
484	25	96.31															96.31
484	26	95.01															95.01
484	27	199.39															199.39
486	1	217.26															217.26
486	2	101.99															101.99
486	3	103.84															103.84
486	4	97.75															97.75
486	5	103.75															103.75
486	6	101.41															101.41
486	7	98.27															98.27
486	8	106.36															106.36
486	9	99.14															99.14
486	10	99.66															99.66
486	11	143.46															143.46
486	12	143.69															143.69
486	13	98.15															98.15
486	14	96.69															96.69
486	15	104.61															104.61
486	16	96.59															96.59
486	17	102.05															102.05
486	18	102.65															102.65
486	19	91.96															91.96
486	20	101.12															101.12
Toplam		18875.10															18875.10

DÜZENLEYEN  
Mustafa TAŞKAN  
Harita Yük. Müh.

KONTROL EDEN  
Ahmet Avni ÖNLÜER  
Plan ve Proje Müdürü.

ONAY  
Yesim GÜMÜŞBAŞ  
Belediye Başkanı Yardımcısı



## UYGULAMA SAHASI TAHSİS CETVELİ

SAYFA NO: 3

KADASTRO		İMAR ADA NO											KPar	T	
Ada	Par	2012													
486	21	194.59													194.59
487	1	273.80													273.80
487	2	383.44													383.44
487	3	399.26													399.26
487	4	274.30													274.30
487	5	389.69													389.69
487	6	174.45													174.45
487	7	470.33													470.33
487	8	983.30													983.30
487	9	454.60													454.60
487	10	1069.94													1069.94
487	11	857.08													857.08
487	12	765.46													765.46
487	13	701.77													701.77
487	14	354.19													354.19
487	15	784.10													784.10
487	16	494.12													494.12
487	17	227.11													227.11
487	18	217.03													217.03
487	19	217.03													217.03
487	20	217.03													217.03
487	23	301.49													301.49
487	24	353.61													353.61
487	25	241.32													241.32
487	26	246.34													246.34
487	27	217.22													217.22
487	28	217.27													217.27
487	29	217.32													217.32
487	30	217.36													217.36
487	31	262.45													262.45
487	32	248.53													248.53
487	33	341.83													341.83
487	34	328.61													328.61
487	35	201.55													201.55
487	36	1391.34													1391.34
487	37	556.29													556.29
487	38	496.37													496.37
Toplam		34616.62													34616.62

DÜZENLEYEN  
Mustafa TAŞKAN  
Harita YG. Müh.

KONTROL EDEN  
Ahmet Avni ÜNLÜER  
Plan ve Proje Müdür vk.

ONAY  
Yesim GÜMÜŞBAS  
Belediye Başkan Yardımcısı

## UYGULAMA SAHASI TAHSIS CETVELI


SAYFA NO: 4

KADASTRO		İMAR ADA NO										K.Par	T
Ada	Par	2012											
488	15	2538.58											2538.58
Toplam		37155.20											37155.20

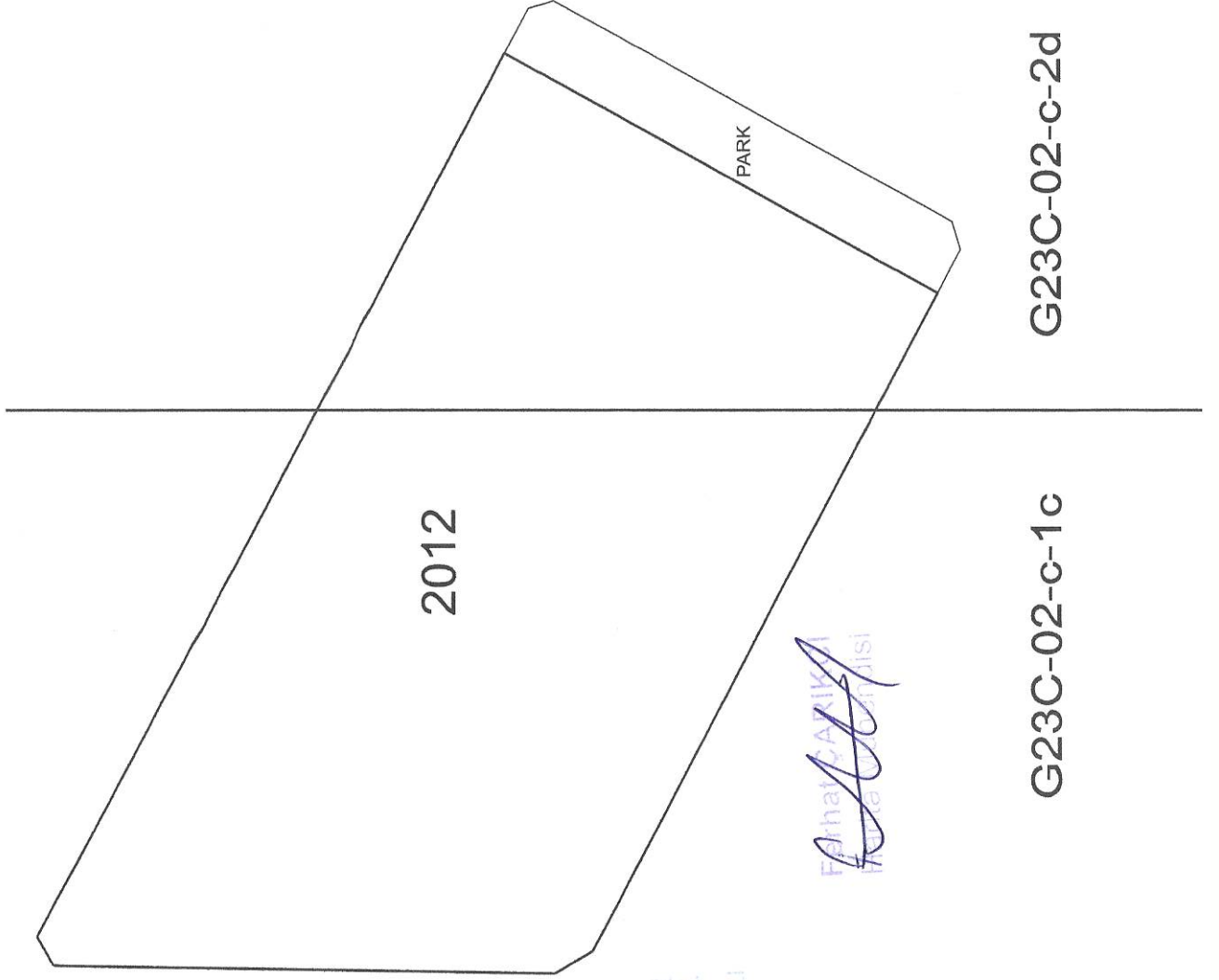
DÜZENLEYEN  
Mustafa TAŞKAN  
Harita Yük. Müh.

KONTROL EDEN  
Ahmet Avni ÜNLÜER  
Plan ve Proje Müdür vk.

ONAY  
Yesim GÜMÜŞBAŞ  
Belediye Başkan Yardımcısı

İŞLEMİN CİNSİ - FEN KAYIT TARİH/NO	İMAR UYGULAMASI			
İŞLEME KONUSU OLAN PARSELİN	İLİ	: KOCAELİ		
	İLÇESİ	: GÖLCÜK		
	MAH/KÖY	: KAVAKLI		
	PAFTA NO	: G23C-02-c-1c ;2d		
	ADA NO	: 273-481-482-483-484-486-487-488		
	PARSEL NO	:		
YÜKLENİCİ (SORUMLU) MÜHENDİS	ADI-SOYADI	: Mustafa TAŞKAN		
	DİPLOMA NO	: 85-218		
	ODA SİCİL NO	: 1130		
	TİCARET SİCİL NO	: 1274/1147		
	VERGİ NO	: 827 005 5976		
	İŞ ADRESİ -TELEFON	: ALBAY BURAK CAD.TAŞKAN İŞHANI NO:8/1 GÖLCÜK 413 24 48		
TMMOB HARİTA VE KADASTRO MÜHENDİSLERİ ODASI	BÜRO TESCİL TARİHİ	: 24.12.2025		
	BÜRO TESCİL NO	: 2129		
* Yıllık olarak alınan büro tescil belgesinin tarih ve nosu yazılacaktır.				
KONTROL VE ONAY	ENCÜMEN KARARI/ BAKANLIK/İDARE ONAYI/KAMULAŞTIRMA		KONTROLÜ YAPILMIŞTIR.	ONAY
	Karar No	Tarih	Kadastro Kont.Müh.	Kadastro Müdürü
	15956308 19.06.2024			
	Kont. Eden	Taseli Eden	...../...../ 2026	...../...../ 2026
	Anıttepe İlçe Müdürlüğü Plan ve İmar Müdürlüğü 2024		Kocaeli İl Müdürlüğü Kadastro Müdürlüğü 2024	
				

# ADA BÖLÜM KROKİSİ



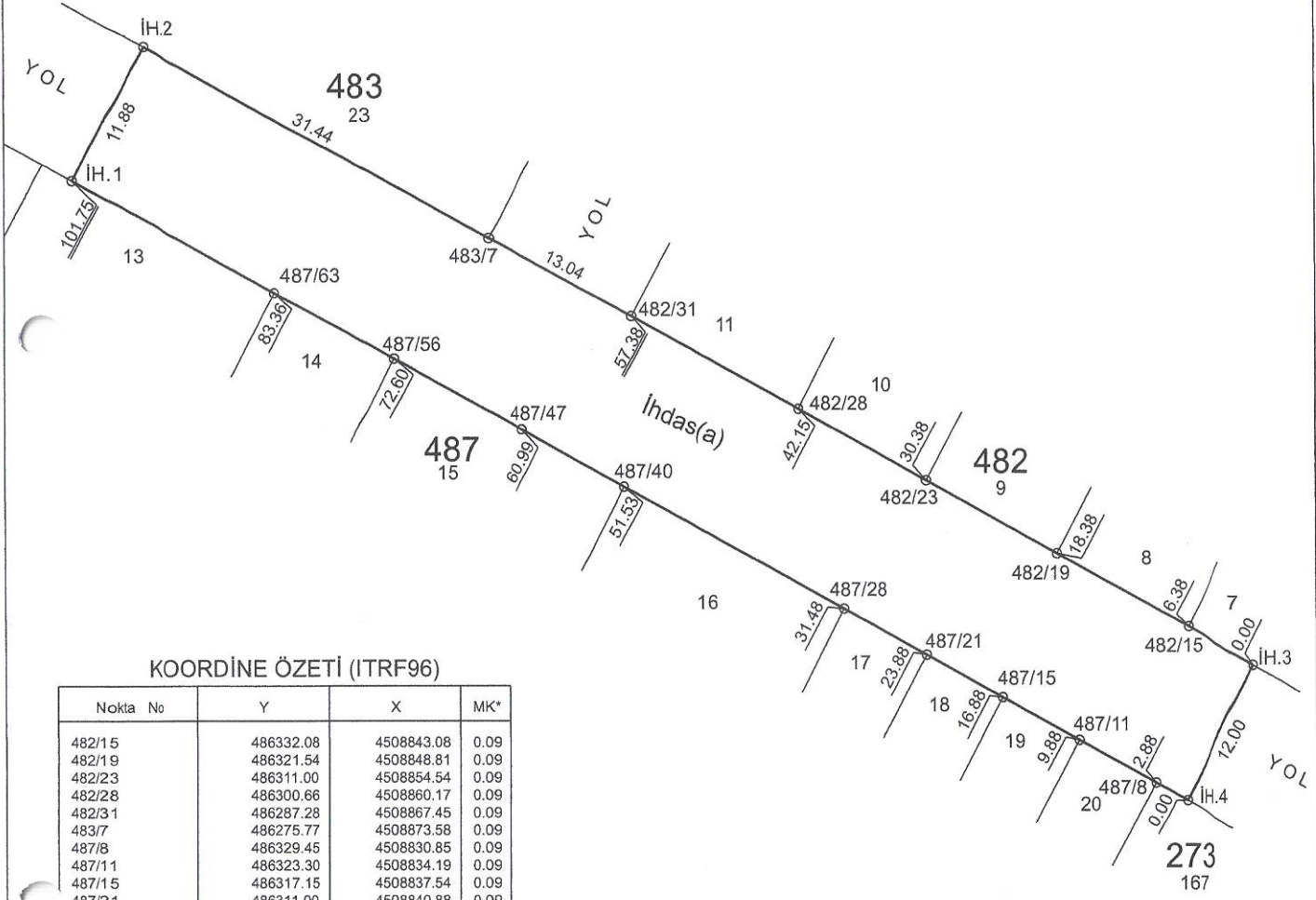
G23C-02-c-2d

G23C-02-c-1c

**TASITAKA**  
M. RITA  
T.C. Sİ. No: 779 / 1147  
Tel: 0277 413 24 49  
E-posta: info@tasitaka.com.tr  
Gözetim ve Kontrol Şirketi  
Harita No: 1/5000  
Oda No: 1/5000

Fatih ÇAKIR  
Mühür

İLİ	KOCAELİ	İHDAS KROKİSİ	
İLÇESİ	GÖLCÜK		
MAH/KÖY	KAVAKLI		
ADA/PARSEL	a	DATUM	ITRF96-EPOK:2005
YÜZÖLÇÜM	1217.42 m <sup>2</sup>	PROJEKSİYON	30-UTM-3



### KOORDİNE ÖZETİ (ITRF96)

Nokta No	Y	X	MK*
482/15	486332.08	4508843.08	0.09
482/19	486321.54	4508848.81	0.09
482/23	486311.00	4508854.54	0.09
482/28	486300.66	4508860.17	0.09
482/31	486287.28	4508867.45	0.09
483/7	486275.77	4508873.58	0.09
487/8	486329.45	4508830.85	0.09
487/11	486323.30	4508834.19	0.09
487/15	486317.15	4508837.54	0.09
487/21	486311.00	4508840.88	0.09
487/28	486304.32	4508844.51	0.09
487/40	486286.71	4508854.10	0.09
487/47	486278.40	4508858.61	0.09
487/56	486268.20	4508864.16	0.09
487/63	486258.75	4508869.30	0.09
İH.1	486242.59	4508878.09	0.09
İH.2	486248.15	4508888.59	0.09
İH.3	486337.69	4508840.03	0.09
İH.4	486331.98	4508829.47	0.09

### ALAN HESABI

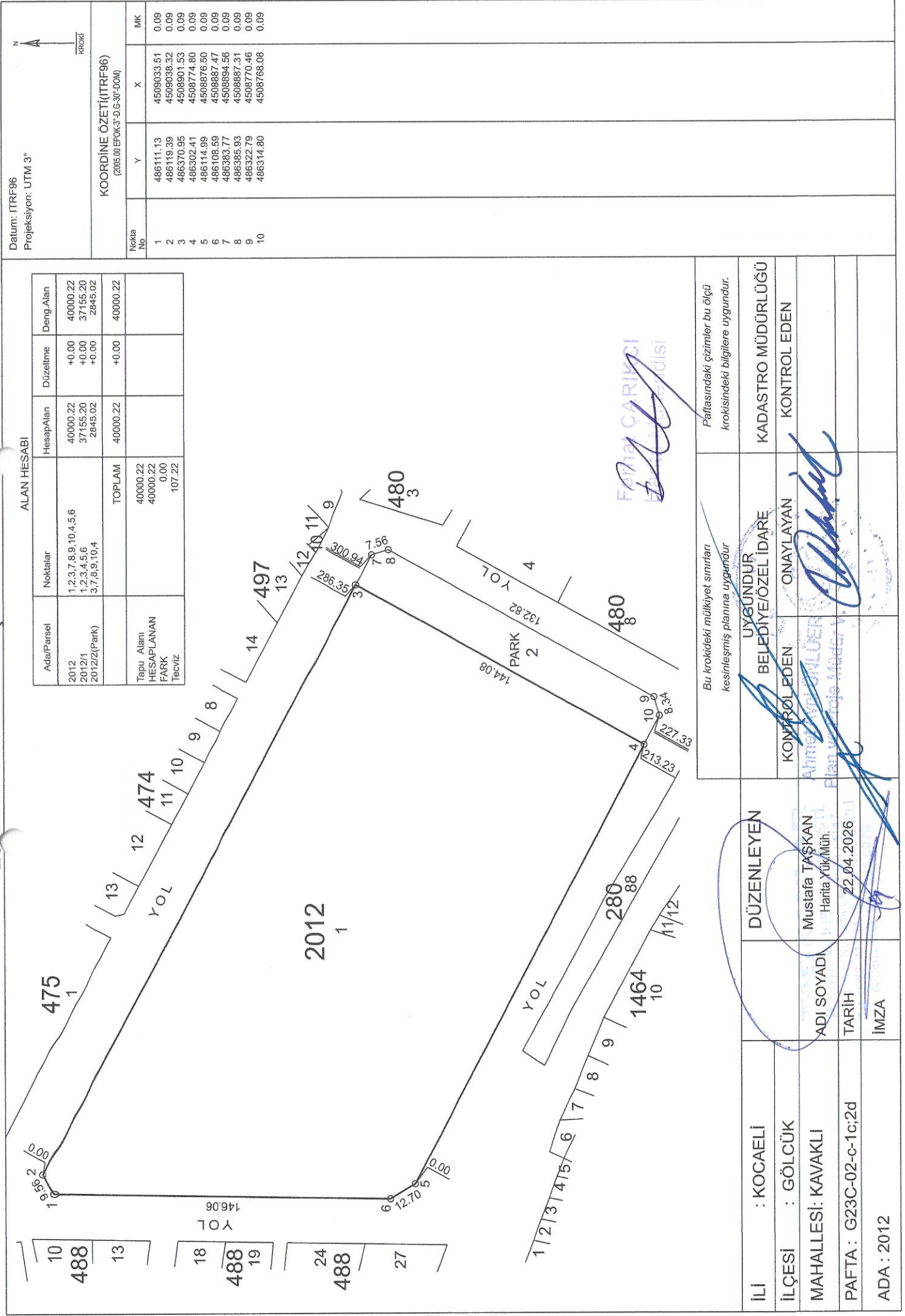
Parsel	Noktalar	HesapAlan
İhdas(a)	İH.1, İH.2, 483/7, 482/31, 482/28, 482/23, 482/19, 482/15, İH.3, İH.4, 487/8, 487/11, 487/15, 487/21, 487/28, 487/40, 487/47, 487/56, 487/63	1217.42

ELİPSOİD : GR80  
 DATUM : ITRF96  
 BAŞLANGIÇ EPOKU : 2005.00  
 PROJEKSİYON : UTM(3)  
 DİLİM ORTA MRD : 30

		UYGUNDUR BELEDİYE		KADASTRO MÜDÜRLÜĞÜ
DÜZENLEYEN		KONTROL EDEN	ONAYLAYAN	KONTROL EDEN
ADI SOYADI	Mustafa TAŞKAN Harita Yük. Müh.	Ahmet AYDIN ÜNER Planlama Proje Müdürü	Yusuf GÜNAYDIN Beylikbaşı	
TARİH	22.04.2026			
İMZA				



## 2012 ADA RÖLEVE ÖLÇÜ KROKİSİ



## DOP HESABI

Toplam Tahsis	=	37155.20
Toplam İmar Ada Alanı	=	37155.20
Toplam Ortak Katılım Alanı	=	0.00
Toplam Düzenlemeye Giren (Dopal)	=	1217.42
Toplam Düzenlemeye Giren (Dopalma)	=	35937.78
Toplam Kamulaştırılan Alan	=	0.00
Toplam Bağışlanan Alan	=	0.00
Toplam Kadastro Parsel Alanı	=	37155.20
Toplam Pay	=	37155.20
Düzenleme Ortaklık Payı Hesabı		
Düzenlemeye Giren Alanlar (R1)	=	1217.42
Eski DOPO> Proje DOPOAlanlar (D1)	=	0.00
İmar Alanları (R2)	=	37155.20
Eski DOPO> Proje DOPOTahsisler (D2)	=	0.00
DOPAlınmayan Alanlar (R3)	=	35937.78
Düzenleme Ortaklık Payı	=	$(R1 - D1 - R2 + D2 + R3) / (R1-D1)$
Ortak Katılım Oranı	=	0.0000000
Düzenleme Ortaklık Payı Oranı (DOPO)	=	0.0000000
DOPO(OKO ile birlikte)	=	0.0000000
Maksimum Dop Oranı	=	0.45

DÜZENLEYEN  
Mustafa TAŞKAN  
Harita Yük. Müh.

KONTROL EDEN  
Ahmet Ayni ÜNLÜER  
Plan ve Proje Müdür vk.

ONAY  
Yeşim GÜMÜSBAS  
Belediye Başkan Yardımcısı

Behiye ÇAKIRCI  
Harita Mühürü

II Numaralı İmar Uygulamaları  
Şube Müdürlüğü  
Hakan EŞİLOZ  
Şube Müdürü



İLİ : KOCAELİ  
İLÇESİ : GÖLCÜK  
KÖYÜ/MAHALLESİ: KAVAKLI  
T.C. GÖLCÜK BELEDİYESİ

SAYFA NO:1

ÖZET CETVELİ

KADASTRO									İ M A R	
Ada/Par	Alan	Kamu.	Y.Terk	D.Girmeyen	Dopal	Dopalma	Dop	İ.Tahsis	AdaNo	Alan
0/1	1217.42	-	-	-	1217.42	-	0.00	1217.42	2012	37155.20
273/167	434.00	-	-	-	0.00	434.00	0.00	434.00		
481/1	224.99	-	-	-	0.00	224.99	0.00	224.99		
481/2	180.35	-	-	-	0.00	180.35	0.00	180.35		
481/3	178.22	-	-	-	0.00	178.22	0.00	178.22		
481/4	180.29	-	-	-	0.00	180.29	0.00	180.29		
481/5	182.14	-	-	-	0.00	182.14	0.00	182.14		
481/6	225.63	-	-	-	0.00	225.63	0.00	225.63		
481/7	225.00	-	-	-	0.00	225.00	0.00	225.00		
481/8	183.17	-	-	-	0.00	183.17	0.00	183.17		
481/9	179.41	-	-	-	0.00	179.41	0.00	179.41		
481/10	178.58	-	-	-	0.00	178.58	0.00	178.58		
481/11	179.00	-	-	-	0.00	179.00	0.00	179.00		
481/12	225.05	-	-	-	0.00	225.05	0.00	225.05		
482/1	223.96	-	-	-	0.00	223.96	0.00	223.96		
482/2	182.40	-	-	-	0.00	182.40	0.00	182.40		
482/3	180.44	-	-	-	0.00	180.44	0.00	180.44		
482/4	178.36	-	-	-	0.00	178.36	0.00	178.36		
482/5	180.72	-	-	-	0.00	180.72	0.00	180.72		
482/6	453.18	-	-	-	0.00	453.18	0.00	453.18		
482/7	178.46	-	-	-	0.00	178.46	0.00	178.46		
482/8	180.02	-	-	-	0.00	180.02	0.00	180.02		
482/9	180.03	-	-	-	0.00	180.03	0.00	180.03		
482/10	178.31	-	-	-	0.00	178.31	0.00	178.31		
482/11	226.72	-	-	-	0.00	226.72	0.00	226.72		
483/22	3668.17	-	-	-	0.00	3668.17	0.00	3668.17		
483/23	3668.31	-	-	-	0.00	3668.31	0.00	3668.31		
484/1	235.86	-	-	-	0.00	235.86	0.00	235.86		
484/2	102.76	-	-	-	0.00	102.76	0.00	102.76		
484/3	102.76	-	-	-	0.00	102.76	0.00	102.76		
484/4	101.99	-	-	-	0.00	101.99	0.00	101.99		
484/5	101.23	-	-	-	0.00	101.23	0.00	101.23		
484/6	101.58	-	-	-	0.00	101.58	0.00	101.58		
484/7	100.83	-	-	-	0.00	100.83	0.00	100.83		
484/8	98.94	-	-	-	0.00	98.94	0.00	98.94		
484/9	101.03	-	-	-	0.00	101.03	0.00	101.03		
484/10	99.17	-	-	-	0.00	99.17	0.00	99.17		
484/11	101.24	-	-	-	0.00	101.24	0.00	101.24		
484/12	97.06	-	-	-	0.00	97.06	0.00	97.06		
484/13	98.05	-	-	-	0.00	98.05	0.00	98.05		
484/14	144.97	-	-	-	0.00	144.97	0.00	144.97		
484/15	143.86	-	-	-	0.00	143.86	0.00	143.86		
484/16	97.23	-	-	-	0.00	97.23	0.00	97.23		
484/17	97.29	-	-	-	0.00	97.29	0.00	97.29		
484/18	98.45	-	-	-	0.00	98.45	0.00	98.45		
484/19	96.78	-	-	-	0.00	96.78	0.00	96.78		
484/20	98.01	-	-	-	0.00	98.01	0.00	98.01		
484/21	95.15	-	-	-	0.00	95.15	0.00	95.15		
484/22	96.95	-	-	-	0.00	96.95	0.00	96.95		
484/23	93.96	-	-	-	0.00	93.96	0.00	93.96		
484/24	96.51	-	-	-	0.00	96.51	0.00	96.51		
484/25	96.31	-	-	-	0.00	96.31	0.00	96.31		
484/26	95.01	-	-	-	0.00	95.01	0.00	95.01		
484/27	199.39	-	-	-	0.00	199.39	0.00	199.39		
486/1	217.26	-	-	-	0.00	217.26	0.00	217.26		
486/2	101.99	-	-	-	0.00	101.99	0.00	101.99		
486/3	103.84	-	-	-	0.00	103.84	0.00	103.84		
486/4	97.75	-	-	-	0.00	97.75	0.00	97.75		
486/5	103.75	-	-	-	0.00	103.75	0.00	103.75		
486/6	101.41	-	-	-	0.00	101.41	0.00	101.41		
486/7	98.27	-	-	-	0.00	98.27	0.00	98.27		
486/8	106.36	-	-	-	0.00	106.36	0.00	106.36		
486/9	99.14	-	-	-	0.00	99.14	0.00	99.14		
486/10	99.66	-	-	-	0.00	99.66	0.00	99.66		
486/11	143.46	-	-	-	0.00	143.46	0.00	143.46		
486/12	143.69	-	-	-	0.00	143.69	0.00	143.69		
486/13	98.15	-	-	-	0.00	98.15	0.00	98.15		
486/14	96.69	-	-	-	0.00	96.69	0.00	96.69		
486/15	104.61	-	-	-	0.00	104.61	0.00	104.61		
486/16	96.59	-	-	-	0.00	96.59	0.00	96.59		
486/17	102.05	-	-	-	0.00	102.05	0.00	102.05		
486/18	102.65	-	-	-	0.00	102.65	0.00	102.65		
486/19	91.96	-	-	-	0.00	91.96	0.00	91.96		
486/20	101.12	-	-	-	0.00	101.12	0.00	101.12		
486/21	194.59	-	-	-	0.00	194.59	0.00	194.59		

DÜZENLEYEN  
Mustafa TAŞKAN  
Harita Yük. Müh.

KONTROL EDEN  
Ahmet Arni ÜNLÜER  
Plan ve Proje Müdürü

ONAY  
Yeşim GÜMÜŞBAŞ  
Belgüve Başkan Yardımcısı

ÖZET CETVELİ

KADASTRO									İMAR	
Ada/Par	Alan	Kamu.	Y.Terk	D.Girmeyen	Dopal	Dopalma	Dop	İ.Tahsis	AdaNo	Alan
487/1	273.80	-	-	-	0.00	273.80	0.00	273.80		
487/2	383.44	-	-	-	0.00	383.44	0.00	383.44		
487/3	399.26	-	-	-	0.00	399.26	0.00	399.26		
487/4	274.30	-	-	-	0.00	274.30	0.00	274.30		
487/5	389.69	-	-	-	0.00	389.69	0.00	389.69		
487/6	174.45	-	-	-	0.00	174.45	0.00	174.45		
487/7	470.33	-	-	-	0.00	470.33	0.00	470.33		
487/8	983.30	-	-	-	0.00	983.30	0.00	983.30		
487/9	454.60	-	-	-	0.00	454.60	0.00	454.60		
487/10	1069.94	-	-	-	0.00	1069.94	0.00	1069.94		
487/11	857.08	-	-	-	0.00	857.08	0.00	857.08		
487/12	765.46	-	-	-	0.00	765.46	0.00	765.46		
487/13	701.77	-	-	-	0.00	701.77	0.00	701.77		
487/14	354.19	-	-	-	0.00	354.19	0.00	354.19		
487/15	784.10	-	-	-	0.00	784.10	0.00	784.10		
487/16	494.12	-	-	-	0.00	494.12	0.00	494.12		
487/17	227.11	-	-	-	0.00	227.11	0.00	227.11		
487/18	217.03	-	-	-	0.00	217.03	0.00	217.03		
487/19	217.03	-	-	-	0.00	217.03	0.00	217.03		
487/20	217.03	-	-	-	0.00	217.03	0.00	217.03		
487/23	301.49	-	-	-	0.00	301.49	0.00	301.49		
487/24	353.61	-	-	-	0.00	353.61	0.00	353.61		
487/25	241.32	-	-	-	0.00	241.32	0.00	241.32		
487/26	246.34	-	-	-	0.00	246.34	0.00	246.34		
487/27	217.22	-	-	-	0.00	217.22	0.00	217.22		
487/28	217.27	-	-	-	0.00	217.27	0.00	217.27		
487/29	217.32	-	-	-	0.00	217.32	0.00	217.32		
487/30	217.36	-	-	-	0.00	217.36	0.00	217.36		
487/31	262.45	-	-	-	0.00	262.45	0.00	262.45		
487/32	248.53	-	-	-	0.00	248.53	0.00	248.53		
487/33	341.83	-	-	-	0.00	341.83	0.00	341.83		
487/34	328.61	-	-	-	0.00	328.61	0.00	328.61		
487/35	201.55	-	-	-	0.00	201.55	0.00	201.55		
487/36	1391.34	-	-	-	0.00	1391.34	0.00	1391.34		
487/37	556.29	-	-	-	0.00	556.29	0.00	556.29		
487/38	496.37	-	-	-	0.00	496.37	0.00	496.37		
488/15	2538.58	-	-	-	-	2538.58	0.00	2538.58		

KADASTRO TOPLAMLARI									İMAR	
Toplam Pay	Toplam Alan	Top Kamu	Toplam Y.Terk	Toplam D.Girmeyen	Toplam Dopal	Top. Düz. Giren Dopalma	Dop	Toplam Tahsis	Toplam Alan	
37155.20	37155.20	0.00	-	0.00	1217.42	35937.78	0.00	37155.20	37155.20	

Düzenleme Ortaklık Payı Hesabı

Düzenlemeye Giren Alanlar (R1) = 1217.42  
Eski DOPO> Proje DOPOAlanlar (D1) = 0.00  
İmar Alanları (R2) = 37155.20  
Eski DOPO> Proje DOPOTahsisler (D2) = 0.00  
DOPAlınmayan Alanlar (R3) = 35937.78  
Düzenleme Ortaklık Payı = (R1 - D1 - R2 + D2 + R3) / (R1-D1)

Ortak Katılım Oranı = 0.0000000  
Düzenleme Ortaklık Payı Oranı (DOPO) = 0.0000000  
DOPO(OKO ile birlikte) = 0.0000000  
Maksimum Dop Oranı = 0.45

DÜZENLEYEN  
Mustafa TAŞKAN  
Harita Yük. Mv.

KONTROL EDEN  
Ahmet Avni ÜNLÜER  
Plan ve Proje Müdür vk.

ONAY  
Yeşim GÜMÜSBAS  
Belediye Başkanı Yardımcısı


K A D A S T R O		I M A R														
SNo	Syf	Ada/Par	Alan	Malik	Baba Adı	Hissesi	Pay	Giren	Girmeyen	Dop	Tahsis	Ada/Par	Alan	Hisse	Cinsi	PattaNo
TOPLAM ALAN : 37155.20																
TOPLAM PAY : 37155.20																
TOPLAM KAMULAŞTIRMA : 0.00																
TOP. DÜZENLE. GİRMEYEN: 0.00																
TOP. DÜZENLEMEME GİREN: 37155.20																
112	-	0/1	1217.42	MALİYE HAZİNESİ		TAM	1217.42	1217.42	-	-	-	2012/1	37155.20	121742/3715520	Bir Katlı İki Adet Betonarme İşyeri, İki Adet Dükkan, Ellidört Adet Kargir Dükkan, Bir Adet Kargir Ev ve Aİsa	
1	2414	273/167	434.00	GÖLCÜK BELEDİYESİ		TAM	434.00	-	-	-	-	2012/1	37155.20	43400/3715520		
2	1405	48/1/1	224.99	GÖLCÜK BELEDİYESİ		TAM	224.99	-	-	-	-	2012/1	37155.20	22499/3715520		
3	1406	48/1/2	180.35	GÖLCÜK BELEDİYESİ		TAM	180.35	-	-	-	-	2012/1	37155.20	18035/3715520		
4	1407	48/1/3	178.22	GÖLCÜK BELEDİYESİ		TAM	178.22	-	-	-	-	2012/1	37155.20	17822/3715520		
5	1408	48/1/4	180.29	GÖLCÜK BELEDİYESİ		TAM	180.29	-	-	-	-	2012/1	37155.20	18029/3715520		
6	1409	48/1/5	182.14	GÖLCÜK BELEDİYESİ		TAM	182.14	-	-	-	-	2012/1	37155.20	18214/3715520		
7	1410	48/1/6	225.63	GÖLCÜK BELEDİYESİ		TAM	225.63	-	-	-	-	2012/1	37155.20	22563/3715520		
8	1411	48/1/7	225.00	GÖLCÜK BELEDİYESİ		TAM	225.00	-	-	-	-	2012/1	37155.20	22500/3715520		
9	1412	48/1/8	183.17	GÖLCÜK BELEDİYESİ		TAM	183.17	-	-	-	-	2012/1	37155.20	18317/3715520		
10	1413	48/1/9	179.41	GÖLCÜK BELEDİYESİ		TAM	179.41	-	-	-	-	2012/1	37155.20	17941/3715520		
11	1414	48/1/10	178.58	GÖLCÜK BELEDİYESİ		TAM	178.58	-	-	-	-	2012/1	37155.20	17858/3715520		
12	1415	48/1/11	179.00	GÖLCÜK BELEDİYESİ		TAM	179.00	-	-	-	-	2012/1	37155.20	17900/3715520		
13	1416	48/1/12	225.05	GÖLCÜK BELEDİYESİ		TAM	225.05	-	-	-	-	2012/1	37155.20	22505/3715520		
14	1461	482/1	223.96	GÖLCÜK BELEDİYESİ		TAM	223.96	-	-	-	-	2012/1	37155.20	22396/3715520		
15	1462	482/2	182.40	GÖLCÜK BELEDİYESİ		TAM	182.40	-	-	-	-	2012/1	37155.20	18240/3715520		
16	1463	482/3	180.44	GÖLCÜK BELEDİYESİ		TAM	180.44	-	-	-	-	2012/1	37155.20	18044/3715520		
17	1464	482/4	178.36	GÖLCÜK BELEDİYESİ		TAM	178.36	-	-	-	-	2012/1	37155.20	17836/3715520		
18	1465	482/5	180.72	GÖLCÜK BELEDİYESİ		TAM	180.72	-	-	-	-	2012/1	37155.20	18072/3715520		
19	1788	482/6	453.18	GÖLCÜK BELEDİYESİ		TAM	453.18	-	-	-	-	2012/1	37155.20	45318/3715520		
20	1468	482/7	178.46	GÖLCÜK BELEDİYESİ		TAM	178.46	-	-	-	-	2012/1	37155.20	17846/3715520		
21	1469	482/8	180.02	GÖLCÜK BELEDİYESİ		TAM	180.02	-	-	-	-	2012/1	37155.20	18002/3715520		
22	1470	482/9	180.03	GÖLCÜK BELEDİYESİ		TAM	180.03	-	-	-	-	2012/1	37155.20	18003/3715520		
23	2623	482/10	178.31	GÖLCÜK BELEDİYESİ		4/8	89.16	-	-	-	-	2012/1	37155.20	8916/3715520		
113	2624	482/10	178.31	GÖLCÜK BELEDİYESİ		4/8	89.16	-	-	-	-	2012/1	37155.20	8915/3715520		

DÜZENLEYEN  
Mustafa TAŞMAN  
Hemş. Yür. Müh.

KONTROL EDEN  
Ahmet Avni ÖNLUER  
Plan ve Proje Müdürü v.

FEMİNARLIKCI  
MÜHÜRÜ

TOPLAM ALAN : 37155.20		M A L S A H İ P L E R İ A R A Ş T I R M A		SAYFA NO:2												
TOPLAM PAY : 37155.20		Ö Z E T F O R M U		TOPLAMADA ALANI : 37155.20												
TOPLAM KAMULAŞTIRMA : 0.00		( KADASTRO PARSELİNE SIRALI )		O.KATILIM ORANI : 0.0000000												
TOP. DÜZENLEME GİRMEYEN: 0.00				D.O.PAYI ORANI : 0.0000000												
TOP. DÜZENLEMEME GİREN: 37155.20				I M A R												
Sno	Syfl	Adar/Par	Alan	Malik	Baba Adı	Hissesi	Pay	Giren	Girmeyen	Dop	Tahsis	Ada/Par	Alan	Hisse	Cinsi	PaftNo
24	1472	482/11	226.72	GÖLCÜK	BELEDİYESİ	TAM	226.72	-	-	-	226.72	2012/1	37155.20	22672/3715520	Bir Katlı İki Adet Betonarme İşyeri, İki Adet Dükkan, Ellidört Adet Kargır Dükkan, Bir Adet Kargır Ev ve Arsa	
25	2443	483/22	3668.17	GÖLCÜK	BELEDİYESİ	TAM	3668.17	-	-	-	3668.17	2012/1	37155.20	366817/3715520		
26	2444	483/23	3668.31	KOCAELİ	BÜYÜKŞEHİR BELEDİYESİ	TAM	3668.31	-	-	-	3668.31	2012/1	37155.20	366831/3715520		
27	1337	484/1	235.86	GÖLCÜK	BELEDİYESİ	TAM	235.86	-	-	-	235.86	2012/1	37155.20	23586/3715520		
28	1338	484/2	102.76	GÖLCÜK	BELEDİYESİ	TAM	102.76	-	-	-	102.76	2012/1	37155.20	10276/3715520		
29	1339	484/3	102.76	GÖLCÜK	BELEDİYESİ	TAM	102.76	-	-	-	102.76	2012/1	37155.20	10276/3715520		
30	1340	484/4	101.99	GÖLCÜK	BELEDİYESİ	TAM	101.99	-	-	-	101.99	2012/1	37155.20	10199/3715520		
31	1341	484/5	101.23	GÖLCÜK	BELEDİYESİ	TAM	101.23	-	-	-	101.23	2012/1	37155.20	10123/3715520		
32	1342	484/6	101.58	GÖLCÜK	BELEDİYESİ	TAM	101.58	-	-	-	101.58	2012/1	37155.20	10158/3715520		
33	1343	484/7	100.83	GÖLCÜK	BELEDİYESİ	TAM	100.83	-	-	-	100.83	2012/1	37155.20	10083/3715520		
34	1344	484/8	98.94	GÖLCÜK	BELEDİYESİ	TAM	98.94	-	-	-	98.94	2012/1	37155.20	9894/3715520		
35	1345	484/9	101.03	GÖLCÜK	BELEDİYESİ	TAM	101.03	-	-	-	101.03	2012/1	37155.20	10103/3715520		
36	1346	484/10	99.17	GÖLCÜK	BELEDİYESİ	TAM	99.17	-	-	-	99.17	2012/1	37155.20	9917/3715520		
37	1347	484/11	101.24	GÖLCÜK	BELEDİYESİ	TAM	101.24	-	-	-	101.24	2012/1	37155.20	10124/3715520		
38	1348	484/12	97.06	GÖLCÜK	BELEDİYESİ	TAM	97.06	-	-	-	97.06	2012/1	37155.20	9706/3715520		
39	1349	484/13	98.05	GÖLCÜK	BELEDİYESİ	TAM	98.05	-	-	-	98.05	2012/1	37155.20	9805/3715520		
40	1350	484/14	144.97	GÖLCÜK	BELEDİYESİ	TAM	144.97	-	-	-	144.97	2012/1	37155.20	14497/3715520		
41	1351	484/15	143.86	GÖLCÜK	BELEDİYESİ	TAM	143.86	-	-	-	143.86	2012/1	37155.20	14386/3715520		
42	1352	484/16	97.23	GÖLCÜK	BELEDİYESİ	TAM	97.23	-	-	-	97.23	2012/1	37155.20	9723/3715520		
43	1353	484/17	97.29	GÖLCÜK	BELEDİYESİ	TAM	97.29	-	-	-	97.29	2012/1	37155.20	9729/3715520		
44	1354	484/18	98.45	GÖLCÜK	BELEDİYESİ	TAM	98.45	-	-	-	98.45	2012/1	37155.20	9845/3715520		
45	1355	484/19	96.78	GÖLCÜK	BELEDİYESİ	TAM	96.78	-	-	-	96.78	2012/1	37155.20	9678/3715520		
46	1356	484/20	95.01	GÖLCÜK	BELEDİYESİ	TAM	95.01	-	-	-	95.01	2012/1	37155.20	9501/3715520		
47	1357	484/21	95.15	GÖLCÜK	BELEDİYESİ	TAM	95.15	-	-	-	95.15	2012/1	37155.20	9515/3715520		
48	1358	484/22	96.95	GÖLCÜK	BELEDİYESİ	TAM	96.95	-	-	-	96.95	2012/1	37155.20	9695/3715520		



KONTROL EBEN  
Ahmet Avni ONLUER  
Başkan ve Proje Müdür V.

DÜZENLEYEN  
Mustafa TAŞKIN  
Harita Yök. Müh.

Amet Avni ONLUER  
Plan ve Proje Müdür V.

TOPLAM ALAN : 37155.20  
TOPLAM PAY : 37155.20  
TOPLAM KAMULAŞTIRMA : 0.00  
TOP DÜZENLE GİRMEYEN: 0.00  
TOP DÜZENLEMEYE GİREN: 37155.20

## M A L S A H İ P L E R İ V A R A Ş T I R M A

Ö Z E T F O R M U  
( KADASTRO PARSELİNE SIRA LI )

K A D A S T R O				I M A R												
SNo	Syf	Ada/Par	Alan	Malik	Baba Adı	Hissesi	Pay	Giren	Girmeyen	Dop	Tahsis	Acil/Par	Alan	Hisse	Cinsi	Paltano
49	1359	484/23	93.96	GÖLCÜK BELEDİYESİ		TAM	93.96	-	-	-	93.96	2012/1	37155.20	9396/3715520	Bir Katlı İki Adet Betonarme İsyeri, İki Adet Dükkan, Ellidört Adet Kargir Dükkan, Bir Adet Kargir Ev ve Aresa	
50	1360	484/24	96.51	GÖLCÜK BELEDİYESİ		TAM	96.51	-	-	-	96.51	2012/1	37155.20	9651/3715520		
51	1361	484/25	96.31	GÖLCÜK BELEDİYESİ		TAM	96.31	-	-	-	96.31	2012/1	37155.20	9631/3715520		
52	1362	484/26	95.01	GÖLCÜK BELEDİYESİ		TAM	95.01	-	-	-	95.01	2012/1	37155.20	9501/3715520		
53	1363	484/27	199.39	GÖLCÜK BELEDİYESİ		TAM	199.39	-	-	-	199.39	2012/1	37155.20	19939/3715520		
54	1364	486/1	217.26	GÖLCÜK BELEDİYESİ		TAM	217.26	-	-	-	217.26	2012/1	37155.20	21726/3715520		
55	1365	486/2	101.99	GÖLCÜK BELEDİYESİ		TAM	101.99	-	-	-	101.99	2012/1	37155.20	10199/3715520		
56	1366	486/3	103.84	GÖLCÜK BELEDİYESİ		TAM	103.84	-	-	-	103.84	2012/1	37155.20	10384/3715520		
57	1367	486/4	97.75	GÖLCÜK BELEDİYESİ		TAM	97.75	-	-	-	97.75	2012/1	37155.20	9775/3715520		
58	1368	486/5	103.75	GÖLCÜK BELEDİYESİ		TAM	103.75	-	-	-	103.75	2012/1	37155.20	10375/3715520		
59	1369	486/6	101.41	GÖLCÜK BELEDİYESİ		TAM	101.41	-	-	-	101.41	2012/1	37155.20	10141/3715520		
60	1370	486/7	98.27	GÖLCÜK BELEDİYESİ		TAM	98.27	-	-	-	98.27	2012/1	37155.20	9827/3715520		
61	1371	486/8	106.36	GÖLCÜK BELEDİYESİ		TAM	106.36	-	-	-	106.36	2012/1	37155.20	10636/3715520		
62	1372	486/9	99.14	GÖLCÜK BELEDİYESİ		TAM	99.14	-	-	-	99.14	2012/1	37155.20	9914/3715520		
63	1373	486/10	99.66	GÖLCÜK BELEDİYESİ		TAM	99.66	-	-	-	99.66	2012/1	37155.20	9966/3715520		
64	1374	486/11	143.46	GÖLCÜK BELEDİYESİ		TAM	143.46	-	-	-	143.46	2012/1	37155.20	14346/3715520		
65	1375	486/12	143.69	GÖLCÜK BELEDİYESİ		TAM	143.69	-	-	-	143.69	2012/1	37155.20	14369/3715520		
66	1376	486/13	98.15	GÖLCÜK BELEDİYESİ		TAM	98.15	-	-	-	98.15	2012/1	37155.20	9815/3715520		
67	1377	486/14	96.69	GÖLCÜK BELEDİYESİ		TAM	96.69	-	-	-	96.69	2012/1	37155.20	9669/3715520		
68	1378	486/15	104.61	GÖLCÜK BELEDİYESİ		TAM	104.61	-	-	-	104.61	2012/1	37155.20	10461/3715520		
69	1379	486/16	96.59	GÖLCÜK BELEDİYESİ		TAM	96.59	-	-	-	96.59	2012/1	37155.20	9659/3715520		
70	1380	486/17	102.05	GÖLCÜK BELEDİYESİ		TAM	102.05	-	-	-	102.05	2012/1	37155.20	10205/3715520		
71	1381	486/18	102.65	GÖLCÜK BELEDİYESİ		TAM	102.65	-	-	-	102.65	2012/1	37155.20	10265/3715520		
72	1382	486/19	91.96	GÖLCÜK BELEDİYESİ		TAM	91.96	-	-	-	91.96	2012/1	37155.20	9196/3715520		
73	1383	486/20	101.12	GÖLCÜK BELEDİYESİ		TAM	101.12	-	-	-	101.12	2012/1	37155.20	10112/3715520		

KONTROL EDEN  
Ahmet Avni ÜNLÜER  
Plan ve Proje Müdürü V.

DÜZENLEYEN  
Mustafa TAŞKAN  
Harita Şefi Müh.

ONAY  
Kasım GÜMÜŞBAŞI  
Bölge Müdürü

FEDERATÖR ARKİTET  
MÜHÜRÜ

SAYFA NO:4

TOPLAM ALAN : 37155.20  
TOPLAM PAY : 37155.20  
TOPLAM KAMULAŞTIRMA : 0.00  
TOP. DÜZENLE. GİRMEYEN: 0.00  
TOP. DÜZENLEMEME GİREN: 37155.20

TOPLAM ALANI : 37155.20  
O.KATILIM ORANI : 0.000000  
D.O.PAYI ORANI : 0.000000

M A L S A H İ P L E R İ V A R A Ş T I R M A  
Ö Z E T F O R M U  
( KADASTRO PARSELİNE SIRALI )

K A D A S T R O

M A R

SNo	Syf	Adar/Par	Alan	Malik	Baba Adı	Hissesi	Pay	Giren	Girmeyen	Dop	Tahsis	Adar/Par	Alan	Hisse	Cinsi	PafNo
74	1384	486/21	194.59	GÖLCÜK BELEDİYESİ		TAM	194.59	-	-	-	194.59	2012/1	37155.20	19459/3715520	Bir Katlı İki Adet Betonarme İşyeri, İki Adet Dükkan, Ellidört Adet Kargir Dükkan, Bir Adet Kargir Ev ve Aİsa	
75	2056	487/1	273.80	GÖLCÜK BELEDİYESİ		TAM	273.80	-	-	-	273.80	2012/1	37155.20	27380/3715520		
76	2057	487/2	383.44	GÖLCÜK BELEDİYESİ		TAM	383.44	-	-	-	383.44	2012/1	37155.20	38344/3715520		
77	2058	487/3	399.26	GÖLCÜK BELEDİYESİ		TAM	399.26	-	-	-	399.26	2012/1	37155.20	39926/3715520		
78	1601	487/4	274.30	GÖLCÜK BELEDİYESİ		TAM	274.30	-	-	-	274.30	2012/1	37155.20	27430/3715520		
79	1602	487/5	389.69	GÖLCÜK BELEDİYESİ		TAM	389.69	-	-	-	389.69	2012/1	37155.20	38969/3715520		
80	87	487/6	174.45	GÖLCÜK BELEDİYESİ		18/72	43.61	-	-	-	43.62	2012/1	37155.20	4362/3715520		
114	88	487/6	174.45	GÖLCÜK BELEDİYESİ		18/72	43.61	-	-	-	43.61	2012/1	37155.20	4361/3715520		
115	85	487/6	174.45	GÖLCÜK BELEDİYESİ		18/72	43.61	-	-	-	43.61	2012/1	37155.20	4361/3715520		
116	86	487/6	174.45	GÖLCÜK BELEDİYESİ		18/72	43.61	-	-	-	43.61	2012/1	37155.20	4361/3715520		
81	2370	487/7	470.33	GÖLCÜK BELEDİYESİ		TAM	470.33	-	-	-	470.33	2012/1	37155.20	47033/3715520		
82	1443	487/8	983.30	GÖLCÜK BELEDİYESİ		TAM	983.30	-	-	-	983.30	2012/1	37155.20	98330/3715520		
83	2368	487/9	454.60	GÖLCÜK BELEDİYESİ		TAM	454.60	-	-	-	454.60	2012/1	37155.20	45460/3715520		
84	1441	487/10	1069.94	GÖLCÜK BELEDİYESİ		TAM	1069.94	-	-	-	1069.94	2012/1	37155.20	106994/3715520		
85	1440	487/11	857.08	GÖLCÜK BELEDİYESİ		TAM	857.08	-	-	-	857.08	2012/1	37155.20	85708/3715520		
86	2073	487/12	765.46	GÖLCÜK BELEDİYESİ		TAM	765.46	-	-	-	765.46	2012/1	37155.20	76546/3715520		
87	2075	487/13	701.77	GÖLCÜK BELEDİYESİ		TAM	701.77	-	-	-	701.77	2012/1	37155.20	70177/3715520		
88	1888	487/14	354.19	GÖLCÜK BELEDİYESİ		TAM	354.19	-	-	-	354.19	2012/1	37155.20	35419/3715520		
89	1501	487/15	784.10	GÖLCÜK BELEDİYESİ		TAM	784.10	-	-	-	784.10	2012/1	37155.20	78410/3715520		
90	1271	487/16	494.12	GÖLCÜK BELEDİYESİ		TAM	494.12	-	-	-	494.12	2012/1	37155.20	49412/3715520		
91	1272	487/17	227.11	GÖLCÜK BELEDİYESİ		TAM	227.11	-	-	-	227.11	2012/1	37155.20	22711/3715520		
92	1273	487/18	217.03	GÖLCÜK BELEDİYESİ		TAM	217.03	-	-	-	217.03	2012/1	37155.20	21703/3715520		
93	1274	487/19	217.03	GÖLCÜK BELEDİYESİ		TAM	217.03	-	-	-	217.03	2012/1	37155.20	21703/3715520		
94	1275	487/20	217.03	GÖLCÜK BELEDİYESİ		TAM	217.03	-	-	-	217.03	2012/1	37155.20	21703/3715520		
95	1278	487/23	301.49	GÖLCÜK BELEDİYESİ		TAM	301.49	-	-	-	301.49	2012/1	37155.20	30149/3715520		

DÜZENLEYEN  
Mustafa TAŞKAN  
Hatta Yık. Mh.

KONTROL EDEN  
Ahmet AVNİ UNLUER  
Proje Müdürü-Şk.

ONAY  
Resmî GÜMÜŞSÖZ  
Belediye Başkanı Yardımcısı

Emre ÇARIKCI

TOPLAM ALAN : 37155.20		M A L S A H I P L E R İ V A R A Ş T I R M A		SAYFA NO:5												
TOPLAM PAY : 37155.20		Ö Z E T F O R M U		TOPLAMDA ALANI : 37155.20												
TOPLAM KAMULAŞTIRMA : 0.00		( KADASTRO PARSELİNE SIRALI )		OKATILIM ORANI : 0.0000000												
TOP. DÜZENLE. GİRMEYEN: 0.00				D.O.PAYI ORANI : 0.0000000												
TOP. DÜZENLEMEYE GİREN: 37155.20																
K A D A S T R O																
SNo	Syf	Ada/Par	Alan	Malik	Baba Adı	Hissesi	Pay	Giren	Girmeyen	Dop	Tahsis	Ada/Par	Alan	Hisse	Cinsi	Patlano
96	1279	487/24	353.61	GÖLCÜK BELEDİYESİ		TAM	353.61	-	-	-	353.61	2012/1	37155.20	35361/3715520	Bir Katlı İki Adet Betonarme İşyeri, İki Adet Dükkan, Ellidört Adet Kargir Dükkan, Bir Adet Kargir Ev ve Arsa	
97	1280	487/25	241.32	GÖLCÜK BELEDİYESİ		TAM	241.32	-	-	-	241.32	2012/1	37155.20	24132/3715520		
98	1281	487/26	246.34	GÖLCÜK BELEDİYESİ		TAM	246.34	-	-	-	246.34	2012/1	37155.20	24634/3715520		
99	1282	487/27	217.22	GÖLCÜK BELEDİYESİ		TAM	217.22	-	-	-	217.22	2012/1	37155.20	21722/3715520		
100	1283	487/28	217.27	GÖLCÜK BELEDİYESİ		TAM	217.27	-	-	-	217.27	2012/1	37155.20	21727/3715520		
101	1284	487/29	217.32	GÖLCÜK BELEDİYESİ		TAM	217.32	-	-	-	217.32	2012/1	37155.20	21732/3715520		
102	1285	487/30	217.36	GÖLCÜK BELEDİYESİ		TAM	217.36	-	-	-	217.36	2012/1	37155.20	21736/3715520		
103	1286	487/31	262.45	GÖLCÜK BELEDİYESİ		TAM	262.45	-	-	-	262.45	2012/1	37155.20	26245/3715520		
104	1287	487/32	248.53	GÖLCÜK BELEDİYESİ		TAM	248.53	-	-	-	248.53	2012/1	37155.20	24853/3715520		
105	1288	487/33	341.83	GÖLCÜK BELEDİYESİ		TAM	341.83	-	-	-	341.83	2012/1	37155.20	34183/3715520		
106	1289	487/34	328.61	GÖLCÜK BELEDİYESİ		TAM	328.61	-	-	-	328.61	2012/1	37155.20	32861/3715520		
107	1290	487/35	201.55	GÖLCÜK BELEDİYESİ		TAM	201.55	-	-	-	201.55	2012/1	37155.20	20155/3715520		
108	1291	487/36	1391.34	GÖLCÜK BELEDİYESİ		TAM	1391.34	-	-	-	1391.34	2012/1	37155.20	139134/3715520		
109	2369	487/37	556.29	GÖLCÜK BELEDİYESİ		TAM	556.29	-	-	-	556.29	2012/1	37155.20	55629/3715520		
110	2367	487/38	496.37	GÖLCÜK BELEDİYESİ		TAM	496.37	-	-	-	496.37	2012/1	37155.20	49637/3715520		
111	537	488/15	2538.58	GÖLCÜK BELEDİYESİ		TAM	2538.58	-	-	-	2538.58	2012/1	37155.20	253858/3715520		

DÜZENLEYEN  
Mustafa TAŞKAN  
Hatta Vsk. Müh.

KONTROL EDEN  
Ahmet AVNİ ÜNLÜER  
Plan ve Proje Müdür v.k.

ONAY  
Yasemin GÜMÜŞBAŞI  
Bağcıbaşı Şehircilik Müdüresi

TOPLAM ALAN : 37155.20		TOPLAM ALANI : 37155.20		SAYFA NO:1											
TOPLAM PAY : 37155.20		O.KATILIM ORANI : 0.0000000													
TOPLAM KAMULAŞTIRMA : 0.00		D.O.PAYI ORANI : 0.0000000													
TOP. DÜZENLE. GİRMEYEN: 0.00															
TOP. DÜZENLEMeye GİREN: 37155.20															
T E S C İ L E E S A S															
D A Ğ İ T İ M C E T V E L İ															
( İMAR PARSELİNE SIRA LI )															
K A D A S T R O															
SNo	Syf.	Ada/Par	Alan	Malik	Hissesi	Pay	Giren	Girmiyen	Dop	Tahsis	Ada/Par	Alan	Hisse	Cinsi	PattaNo
112	-	0/1	1217.42	MALİYE	TAM	1217.42	1217.42	-	-	1217.42	2012/1	37155.20	121742/3715520	Bir Katlı İki Adet Betonarme İsyeni, İki Adet Dükkan, Ellidört Adet Kargir Dükkan, Bir Adet Kargir Ev ve Arsa	G23C-02-e-1c G23C-02-e-2d
1	2414	273/167	434.00	GÖLCÜK	TAM	434.00	-	-	-	434.00	-	-	43400/3715520		
2	1405	481/1	224.99	GÖLCÜK	TAM	224.99	-	-	-	224.99	-	-	22499/3715520		
3	1406	481/2	180.35	GÖLCÜK	TAM	180.35	-	-	-	180.35	-	-	18035/3715520		
4	1407	481/3	178.22	GÖLCÜK	TAM	178.22	-	-	-	178.22	-	-	17822/3715520		
5	1408	481/4	180.29	GÖLCÜK	TAM	180.29	-	-	-	180.29	-	-	18029/3715520		
6	1409	481/5	182.14	GÖLCÜK	TAM	182.14	-	-	-	182.14	-	-	18214/3715520		
7	1410	481/6	225.63	GÖLCÜK	TAM	225.63	-	-	-	225.63	-	-	22563/3715520		
8	1411	481/7	183.17	GÖLCÜK	TAM	183.17	-	-	-	183.17	-	-	18317/3715520		
9	1412	481/8	179.41	GÖLCÜK	TAM	179.41	-	-	-	179.41	-	-	17941/3715520		
10	1413	481/9	178.58	GÖLCÜK	TAM	178.58	-	-	-	178.58	-	-	17858/3715520		
11	1414	481/10	179.00	GÖLCÜK	TAM	179.00	-	-	-	179.00	-	-	17900/3715520		
12	1415	481/11	225.05	GÖLCÜK	TAM	225.05	-	-	-	225.05	-	-	22505/3715520		
13	1416	481/12	223.96	GÖLCÜK	TAM	223.96	-	-	-	223.96	-	-	22396/3715520		
14	1461	482/1	182.40	GÖLCÜK	TAM	182.40	-	-	-	182.40	-	-	18240/3715520		
15	1462	482/2	180.44	GÖLCÜK	TAM	180.44	-	-	-	180.44	-	-	18044/3715520		
16	1463	482/3	178.36	GÖLCÜK	TAM	178.36	-	-	-	178.36	-	-	17836/3715520		
17	1464	482/4	180.72	GÖLCÜK	TAM	180.72	-	-	-	180.72	-	-	18072/3715520		
18	1465	482/5	453.18	GÖLCÜK	TAM	453.18	-	-	-	453.18	-	-	45318/3715520		
19	1788	482/6	178.46	GÖLCÜK	TAM	178.46	-	-	-	178.46	-	-	17846/3715520		
20	1468	482/7	180.02	GÖLCÜK	TAM	180.02	-	-	-	180.02	-	-	18002/3715520		
21	1469	482/8	180.03	GÖLCÜK	TAM	180.03	-	-	-	180.03	-	-	18003/3715520		
22	1470	482/9	89.16	GÖLCÜK	TAM	89.16	-	-	-	89.16	-	-	8916/3715520		
23	2623	482/10	178.31	GÖLCÜK	4/8	89.16	-	-	-	89.15	-	-	22672/3715520		
24	1472	482/11	226.72	GÖLCÜK	4/8	89.16	-	-	-	226.72	-	-	366817/3715520		
25	2443	483/22	3668.17	GÖLCÜK	TAM	3668.17	-	-	-	3668.17	-	-	366831/3715520		
26	2444	483/23	3668.31	GÖLCÜK	TAM	3668.31	-	-	-	3668.31	-	-	235866/3715520		
27	1337	484/1	235.86	GÖLCÜK	TAM	235.86	-	-	-	235.86	-	-	10276/3715520		
28	1338	484/2	102.76	GÖLCÜK	TAM	102.76	-	-	-	102.76	-	-	10199/3715520		
29	1339	484/3	102.76	GÖLCÜK	TAM	102.76	-	-	-	102.76	-	-	10123/3715520		
30	1340	484/4	101.99	GÖLCÜK	TAM	101.99	-	-	-	101.99	-	-	10158/3715520		
31	1341	484/5	101.23	GÖLCÜK	TAM	101.23	-	-	-	101.23	-	-	10083/3715520		
32	1342	484/6	101.58	GÖLCÜK	TAM	101.58	-	-	-	100.83	-	-	9894/3715520		
33	1343	484/7	100.83	GÖLCÜK	TAM	100.83	-	-	-	98.94	-	-	10103/3715520		
34	1344	484/8	98.94	GÖLCÜK	TAM	98.94	-	-	-	99.17	-	-	9917/3715520		
35	1345	484/9	101.03	GÖLCÜK	TAM	101.03	-	-	-	101.03	-	-	10124/3715520		
36	1346	484/10	99.17	GÖLCÜK	TAM	99.17	-	-	-	101.24	-	-	9706/3715520		
37	1347	484/11	101.24	GÖLCÜK	TAM	101.24	-	-	-	97.06	-	-	9805/3715520		
38	1348	484/12	97.06	GÖLCÜK	TAM	97.06	-	-	-	144.97	-	-	14497/3715520		
39	1349	484/13	98.05	GÖLCÜK	TAM	98.05	-	-	-	143.86	-	-	14386/3715520		
40	1350	484/14	144.97	GÖLCÜK	TAM	144.97	-	-	-	-	-	-	-		
41	1351	484/15	143.86	GÖLCÜK	TAM	143.86	-	-	-	-	-	-	-		



Fatih ÇARKICI  
Başbakan Yardımcısı

II Numaralı Harita Kurumları  
Müdürlüğü  
Mülkiyet Müdürlüğü  
Mülkiyet Şube Müdürlüğü  
Mülkiyet Şube Müdürü

KONTROL EDEN  
Ahmet AVNİ ÖNLÜER  
Plan ve Proje Müdürü-Şk.

Ahmet Avni ÖNLÜER  
Plan ve Proje Müdürü V.

DÜZENLEYEN  
Mustafa TAŞKAN  
Harita Ük. Mh.

T E S C İ L E E S A S  
D A Ğ İ T İ M C E T V E L L İ  
( İ M A R P A R S E L İ N E S İ R A L I )

TOPLAM ALAN : 37155.20  
TOPLAM PAY : 37155.20  
TOPLAM KAMULAŞTIRMA : 0.00  
TOP. DÜZENLE. GİRMEYEN: 0.00  
TOP. DÜZENLEMEYE GİREN: 37155.20

TOPLAMADA ALANI : 37155.20  
O.KATILIM ORANI : 0.0000000  
D.O.PAYI ORANI : 0.0000000


İ M A R

SNo	Syf.	Ada/Par	Alan	Malik	Baba Adı	Hissesi	Pay	Giren	Gimryn	Dop	Tahsis	Ada/Par	Alan	Hisse	Cinsi	PaftaNo
42	1352	484/16	97.23	GÖLCÜK	BELEDİYESİ	TAM	97.23	-	-	-	97.23			9723/3715520		
43	1353	484/17	97.29	GÖLCÜK	BELEDİYESİ	TAM	97.29	-	-	-	97.29			9729/3715520		
44	1354	484/18	98.45	GÖLCÜK	BELEDİYESİ	TAM	98.45	-	-	-	98.45			9845/3715520		
45	1355	484/19	96.78	GÖLCÜK	BELEDİYESİ	TAM	96.78	-	-	-	96.78			9678/3715520		
46	1356	484/20	98.01	GÖLCÜK	BELEDİYESİ	TAM	98.01	-	-	-	98.01			9801/3715520		
47	1357	484/21	95.15	GÖLCÜK	BELEDİYESİ	TAM	95.15	-	-	-	95.15			9515/3715520		
48	1358	484/22	96.95	GÖLCÜK	BELEDİYESİ	TAM	96.95	-	-	-	96.95			9695/3715520		
49	1359	484/23	93.96	GÖLCÜK	BELEDİYESİ	TAM	93.96	-	-	-	93.96			9396/3715520		
50	1360	484/24	96.51	GÖLCÜK	BELEDİYESİ	TAM	96.51	-	-	-	96.51			9651/3715520		
51	1361	484/25	96.31	GÖLCÜK	BELEDİYESİ	TAM	96.31	-	-	-	96.31			9631/3715520		
52	1362	484/26	95.01	GÖLCÜK	BELEDİYESİ	TAM	95.01	-	-	-	95.01			9501/3715520		
53	1363	484/27	199.39	GÖLCÜK	BELEDİYESİ	TAM	199.39	-	-	-	199.39			19939/3715520		
54	1364	486/1	217.26	GÖLCÜK	BELEDİYESİ	TAM	217.26	-	-	-	217.26			21726/3715520		
55	1365	486/2	101.99	GÖLCÜK	BELEDİYESİ	TAM	101.99	-	-	-	101.99			10199/3715520		
56	1366	486/3	103.84	GÖLCÜK	BELEDİYESİ	TAM	103.84	-	-	-	103.84			10384/3715520		
57	1367	486/4	97.75	GÖLCÜK	BELEDİYESİ	TAM	97.75	-	-	-	97.75			9775/3715520		
58	1368	486/5	103.75	GÖLCÜK	BELEDİYESİ	TAM	103.75	-	-	-	103.75			10375/3715520		
59	1369	486/6	101.41	GÖLCÜK	BELEDİYESİ	TAM	101.41	-	-	-	101.41			10141/3715520		
60	1370	486/7	98.27	GÖLCÜK	BELEDİYESİ	TAM	98.27	-	-	-	98.27			9827/3715520		
61	1371	486/8	106.36	GÖLCÜK	BELEDİYESİ	TAM	106.36	-	-	-	106.36			10636/3715520		
62	1372	486/9	99.14	GÖLCÜK	BELEDİYESİ	TAM	99.14	-	-	-	99.14			9914/3715520		
63	1373	486/10	99.66	GÖLCÜK	BELEDİYESİ	TAM	99.66	-	-	-	99.66			9966/3715520		
64	1374	486/11	143.46	GÖLCÜK	BELEDİYESİ	TAM	143.46	-	-	-	143.46			14346/3715520		
65	1375	486/12	143.69	GÖLCÜK	BELEDİYESİ	TAM	143.69	-	-	-	143.69			14369/3715520		
66	1376	486/13	98.15	GÖLCÜK	BELEDİYESİ	TAM	98.15	-	-	-	98.15			9815/3715520		
67	1377	486/14	96.69	GÖLCÜK	BELEDİYESİ	TAM	96.69	-	-	-	96.69			9669/3715520		
68	1378	486/15	104.61	GÖLCÜK	BELEDİYESİ	TAM	104.61	-	-	-	104.61			10461/3715520		
69	1379	486/16	96.59	GÖLCÜK	BELEDİYESİ	TAM	96.59	-	-	-	96.59			9659/3715520		
70	1380	486/17	102.05	GÖLCÜK	BELEDİYESİ	TAM	102.05	-	-	-	102.05			10205/3715520		
71	1381	486/18	102.65	GÖLCÜK	BELEDİYESİ	TAM	102.65	-	-	-	102.65			10265/3715520		
72	1382	486/19	91.96	GÖLCÜK	BELEDİYESİ	TAM	91.96	-	-	-	91.96			9196/3715520		
73	1383	486/20	101.12	GÖLCÜK	BELEDİYESİ	TAM	101.12	-	-	-	101.12			10112/3715520		
74	1384	486/21	194.59	GÖLCÜK	BELEDİYESİ	TAM	194.59	-	-	-	194.59			19459/3715520		
75	2056	487/1	273.80	GÖLCÜK	BELEDİYESİ	TAM	273.80	-	-	-	273.80			27380/3715520		
76	2057	487/2	383.44	GÖLCÜK	BELEDİYESİ	TAM	383.44	-	-	-	383.44			38344/3715520		
77	2058	487/3	399.26	GÖLCÜK	BELEDİYESİ	TAM	399.26	-	-	-	399.26			39926/3715520		
78	1601	487/4	274.30	GÖLCÜK	BELEDİYESİ	TAM	274.30	-	-	-	274.30			27430/3715520		
79	1602	487/5	389.69	GÖLCÜK	BELEDİYESİ	TAM	389.69	-	-	-	389.69			38969/3715520		
80	88	487/6	174.45	GÖLCÜK	BELEDİYESİ	18/72	43.61	-	-	-	43.61			4361/3715520		
114	85	487/6	174.45	GÖLCÜK	BELEDİYESİ	18/72	43.61	-	-	-	43.61			4361/3715520		

KONTROL EDEN  
Ahmet Arni UNLUER  
Plan ve Proje Müdür v.k.

Ahmet Arni UNLUER  
Plan ve Proje Müdür v.

DÜZENLEYEN  
Mustafa TAŞKAN  
Hatta Yok. İşçi



T E S C İ L E E S A S  
D A Ğ İ T İ M C E T V E L İ  
( İ M A R P A R S E L İ N E S İ R A L I )

K A D A S T R O  
İ M A R

TOPLAM ALAN : 37155.20  
TOPLAM PAY : 37155.20  
TOPLAM KAMULAŞTIRMA : 0.00  
TOP. DÜZENLE. GİRMEYEN: 0.00  
TOP. DÜZENLEMEMEYE GİREN: 37155.20

TOPLAMADA ALANI : 37155.20  
O. KATILIM ORANI : 0.0000000  
D. O. PAYI ORANI : 0.0000000

SNo	Syf.	Ada/Par	Alan	Malik	Baba Adı	Hissesi	Pay	Giren	Girmeyen	Dop	Tahsis	Ada/Par	Alan	Hisse	Cinsi	PaftaNo
116	86	487/6	174.45	GÖLCÜK BELEDİYESİ		18/72	43.61	-	-	-	43.61			4361/3715520		
81	2370	487/7	470.33	GÖLCÜK BELEDİYESİ		TAM	470.33	-	-	-	470.33			47033/3715520		
82	1443	487/8	983.30	GÖLCÜK BELEDİYESİ		TAM	983.30	-	-	-	983.30			98330/3715520		
83	2368	487/9	454.60	GÖLCÜK BELEDİYESİ		TAM	454.60	-	-	-	454.60			45460/3715520		
84	1441	487/10	1069.94	GÖLCÜK BELEDİYESİ		TAM	1069.94	-	-	-	1069.94			106994/3715520		
85	1440	487/11	857.08	GÖLCÜK BELEDİYESİ		TAM	857.08	-	-	-	857.08			85708/3715520		
86	2073	487/12	765.46	GÖLCÜK BELEDİYESİ		TAM	765.46	-	-	-	765.46			76546/3715520		
87	2075	487/13	701.77	GÖLCÜK BELEDİYESİ		TAM	701.77	-	-	-	701.77			70177/3715520		
88	1888	487/14	354.19	GÖLCÜK BELEDİYESİ		TAM	354.19	-	-	-	354.19			35419/3715520		
89	1501	487/15	784.10	GÖLCÜK BELEDİYESİ		TAM	784.10	-	-	-	784.10			78410/3715520		
90	1271	487/16	494.12	GÖLCÜK BELEDİYESİ		TAM	494.12	-	-	-	494.12			49412/3715520		
91	1272	487/17	227.11	GÖLCÜK BELEDİYESİ		TAM	227.11	-	-	-	227.11			22711/3715520		
92	1273	487/18	217.03	GÖLCÜK BELEDİYESİ		TAM	217.03	-	-	-	217.03			21703/3715520		
93	1274	487/19	217.03	GÖLCÜK BELEDİYESİ		TAM	217.03	-	-	-	217.03			21703/3715520		
94	1275	487/20	217.03	GÖLCÜK BELEDİYESİ		TAM	217.03	-	-	-	217.03			21703/3715520		
95	1278	487/23	301.49	GÖLCÜK BELEDİYESİ		TAM	301.49	-	-	-	301.49			30149/3715520		
96	1279	487/24	353.61	GÖLCÜK BELEDİYESİ		TAM	353.61	-	-	-	353.61			35361/3715520		
97	1280	487/25	241.32	GÖLCÜK BELEDİYESİ		TAM	241.32	-	-	-	241.32			24132/3715520		
98	1281	487/26	246.34	GÖLCÜK BELEDİYESİ		TAM	246.34	-	-	-	246.34			24634/3715520		
99	1282	487/27	217.22	GÖLCÜK BELEDİYESİ		TAM	217.22	-	-	-	217.22			21722/3715520		
100	1283	487/28	217.22	GÖLCÜK BELEDİYESİ		TAM	217.22	-	-	-	217.22			21722/3715520		
101	1284	487/29	217.32	GÖLCÜK BELEDİYESİ		TAM	217.32	-	-	-	217.32			21732/3715520		
102	1285	487/30	217.36	GÖLCÜK BELEDİYESİ		TAM	217.36	-	-	-	217.36			21736/3715520		
103	1286	487/31	262.45	GÖLCÜK BELEDİYESİ		TAM	262.45	-	-	-	262.45			26245/3715520		
104	1287	487/32	248.53	GÖLCÜK BELEDİYESİ		TAM	248.53	-	-	-	248.53			24853/3715520		
105	1288	487/33	341.83	GÖLCÜK BELEDİYESİ		TAM	341.83	-	-	-	341.83			34183/3715520		
106	1289	487/34	328.61	GÖLCÜK BELEDİYESİ		TAM	328.61	-	-	-	328.61			32861/3715520		
107	1290	487/35	201.55	GÖLCÜK BELEDİYESİ		TAM	201.55	-	-	-	201.55			20155/3715520		
108	1291	487/36	1391.34	GÖLCÜK BELEDİYESİ		TAM	1391.34	-	-	-	1391.34			139134/3715520		
109	2369	487/37	556.29	GÖLCÜK BELEDİYESİ		TAM	556.29	-	-	-	556.29			55629/3715520		
110	2367	487/38	496.37	GÖLCÜK BELEDİYESİ		TAM	496.37	-	-	-	496.37			49637/3715520		
111	537	488/15	2538.58	GÖLCÜK BELEDİYESİ		TAM	2538.58	-	-	-	2538.58			253858/3715520		

DÜZENLEYEN  
Mustafa TAŞKAN  
Harita Yök. Müh.

KONTROL EDEN  
Ahmet AKIŞLI  
Plan ve Proje Müdürü v.k.

TOPLAM ALAN : 37155.20  
TOPLAM PAY : 37155.20  
TOPLAM KAMULAŞTIRMA : 0.00  
TOP. DÜZENLE. GİRMEYEN: 0.00  
TOP. DÜZENLEMEMEYE GİREN: 37155.20

AHMET AKIŞLI  
Plan ve Proje Müdürü V.



İmarat İmar Uygulama  
Şubesi Müdürlüğü  
Harita ve Ölçme  
Bölümü



İLİ : KOCAELİ  
İLÇESİ : GÖLCÜK  
KÖY/MAH. : KAVAKLI  
BELEDİYESİ : GÖLCÜK  
PAFTANO : G23C-02-C-1C:2D

Clt	Syf	PartNo	Alan		Cinsi	Hisse	K A D A S T R O				Babası	Beyanlar	
			He.	M2			KPar	Cilt	Syf.	Maliki			
						9729/3715520	17	14	1353	GÖLCÜK	BELEDİYESİ		
						9845/3715520	18	14	1354	GÖLCÜK	BELEDİYESİ		
						9678/3715520	19	14	1355	GÖLCÜK	BELEDİYESİ		
						9801/3715520	20	14	1356	GÖLCÜK	BELEDİYESİ		
						9515/3715520	21	14	1357	GÖLCÜK	BELEDİYESİ		
						9695/3715520	22	14	1358	GÖLCÜK	BELEDİYESİ		
						9396/3715520	23	14	1359	GÖLCÜK	BELEDİYESİ		
						9651/3715520	24	14	1360	GÖLCÜK	BELEDİYESİ		
						9631/3715520	25	14	1361	GÖLCÜK	BELEDİYESİ		
						9501/3715520	26	14	1362	GÖLCÜK	BELEDİYESİ		
						19939/3715520	27	14	1363	GÖLCÜK	BELEDİYESİ		
						21726/3715520	1	14	1364	GÖLCÜK	BELEDİYESİ		
						10199/3715520	2	14	1365	GÖLCÜK	BELEDİYESİ		
						10384/3715520	3	14	1366	GÖLCÜK	BELEDİYESİ		
						9775/3715520	4	14	1367	GÖLCÜK	BELEDİYESİ		
						10375/3715520	5	14	1368	GÖLCÜK	BELEDİYESİ		
						10141/3715520	6	14	1369	GÖLCÜK	BELEDİYESİ		
						9827/3715520	7	14	1370	GÖLCÜK	BELEDİYESİ		
						10636/3715520	8	14	1371	GÖLCÜK	BELEDİYESİ		
						9914/3715520	9	14	1372	GÖLCÜK	BELEDİYESİ		
						9966/3715520	10	14	1373	GÖLCÜK	BELEDİYESİ		
						14346/3715520	11	14	1374	GÖLCÜK	BELEDİYESİ		
						14369/3715520	12	14	1375	GÖLCÜK	BELEDİYESİ		
						9815/3715520	13	14	1376	GÖLCÜK	BELEDİYESİ		
						9669/3715520	14	14	1377	GÖLCÜK	BELEDİYESİ		
						10461/3715520	15	14	1378	GÖLCÜK	BELEDİYESİ		
						9659/3715520	16	14	1379	GÖLCÜK	BELEDİYESİ		
						10205/3715520	17	14	1380	GÖLCÜK	BELEDİYESİ		
						10265/3715520	18	14	1381	GÖLCÜK	BELEDİYESİ		
						9196/3715520	19	14	1382	GÖLCÜK	BELEDİYESİ		
						10112/3715520	20	14	1383	GÖLCÜK	BELEDİYESİ		
						19459/3715520	21	14	1384	GÖLCÜK	BELEDİYESİ		
						27380/3715520	1	21	2056	GÖLCÜK	BELEDİYESİ		
						36344/3715520	2	21	2057	GÖLCÜK	BELEDİYESİ		
						39926/3715520	3	21	2058	GÖLCÜK	BELEDİYESİ		
						27430/3715520	4	17	1601	GÖLCÜK	BELEDİYESİ		
						38969/3715520	5	17	1602	GÖLCÜK	BELEDİYESİ		
						4362/3715520	6	1	87	GÖLCÜK	BELEDİYESİ		
						4361/3715520	6	1	88	GÖLCÜK	BELEDİYESİ		
						4361/3715520	6	1	86	GÖLCÜK	BELEDİYESİ		
						4361/3715520	6	1	85	GÖLCÜK	BELEDİYESİ		

DÜZENLEYEN  
Mustafa TAŞKAN  
Harita Yık. Müh.

KONTROL EDEN  
Ahmet Avni ÜNLÜER  
Plan ve Proje Müdür v.k.

AHMET AVNI ÜNLÜER  
Plan ve Proje Müdür V.



Mustafa TAŞKAN  
Harita Yık. Müh.


İLİ : KOCAELİ  
İLÇESİ : GÖLCÜK  
KÖY/MAH. : KAVAKLI  
BELEDİYESİ : GÖLCÜK  
PAFTANO : G23C-02-C-1C:2D

Clt	Syf	ParNo	Alan		Cinsi	Hisse	KAda	KPar	Cilt	Syf.	Maliki	Babası	Beyanlar
			He.	M2									
K A D A S T R O													
						47033/3715520	487	7	24	2370	GÖLCÜK BELEDİYESİ		
						98330/3715520	487	8	15	1443	GÖLCÜK BELEDİYESİ		
						45460/3715520	487	9	24	2368	GÖLCÜK BELEDİYESİ		
						106994/3715520	487	10	15	1441	GÖLCÜK BELEDİYESİ		
						85708/3715520	487	11	15	1440	GÖLCÜK BELEDİYESİ		
						76546/3715520	487	12	21	2073	GÖLCÜK BELEDİYESİ		
						70177/3715520	487	13	21	2075	GÖLCÜK BELEDİYESİ		
						35419/3715520	487	14	20	1888	GÖLCÜK BELEDİYESİ		
						78410/3715520	487	15	16	1501	GÖLCÜK BELEDİYESİ		
						49412/3715520	487	16	13	1271	GÖLCÜK BELEDİYESİ		
						22711/3715520	487	17	13	1272	GÖLCÜK BELEDİYESİ		
						21703/3715520	487	18	13	1273	GÖLCÜK BELEDİYESİ		
						21703/3715520	487	19	13	1274	GÖLCÜK BELEDİYESİ		
						21703/3715520	487	20	13	1275	GÖLCÜK BELEDİYESİ		
						30149/3715520	487	23	13	1278	GÖLCÜK BELEDİYESİ		
						35361/3715520	487	24	13	1279	GÖLCÜK BELEDİYESİ		
						24132/3715520	487	25	13	1280	GÖLCÜK BELEDİYESİ		
						24634/3715520	487	26	13	1281	GÖLCÜK BELEDİYESİ		
						21722/3715520	487	27	13	1282	GÖLCÜK BELEDİYESİ		
						21727/3715520	487	28	13	1283	GÖLCÜK BELEDİYESİ		
						21732/3715520	487	29	13	1284	GÖLCÜK BELEDİYESİ		
						21736/3715520	487	30	14	1285	GÖLCÜK BELEDİYESİ		
						26245/3715520	487	31	14	1286	GÖLCÜK BELEDİYESİ		
						24853/3715520	487	32	14	1287	GÖLCÜK BELEDİYESİ		
						34183/3715520	487	33	14	1288	GÖLCÜK BELEDİYESİ		
						32861/3715520	487	34	12	1289	GÖLCÜK BELEDİYESİ		
						20155/3715520	487	35	14	1290	GÖLCÜK BELEDİYESİ		
						139134/3715520	487	36	14	1291	GÖLCÜK BELEDİYESİ		
						55629/3715520	487	37	24	2369	GÖLCÜK BELEDİYESİ		
						49637/3715520	487	38	24	2367	GÖLCÜK BELEDİYESİ		
						253858/3715520	488	15	6	537	GÖLCÜK BELEDİYESİ		



KONTROL EDEN  
Ahmet Avni ÜNLÜER  
Planlama Proje Müdürü vk.

Ahmet Avni ÜNLÜER  
Plan ve Proje Müdürü V.



DÜZENLEYEN  
Mustafa TAŞKAN  
Harita Yük. Müh.

EMANET ÇARIKÇI  
Harita Yük. Müh.



## 2012 NUMARALI ADA DAĞITIM CETVELİ

KADS. ADA	481	481	482	482	482	482	482	482	482	482	482	482	482	
KADS. PAR	11	12	1	2	3	4	5	6	7	8	9	10		ALAN
İ.Parseli														
1	179.00	225.05	223.96	182.40	180.44	178.36	180.72	453.18	178.46	180.02	180.03	178.31		
ALAN	179.00	225.05	223.96	182.40	180.44	178.36	180.72	453.18	178.46	180.02	180.03	178.31		
DiğADALAR														
İ.TAHSİS	179.00	225.05	223.96	182.40	180.44	178.36	180.72	453.18	178.46	180.02	180.03	178.31		
MULAŞ.	-	-	-	-	-	-	-	-	-	-	-	-	-	
DOP														
DGİREN	179.00	225.05	223.96	182.40	180.44	178.36	180.72	453.18	178.46	180.02	180.03	178.31		
DGİRMEYEN	-	-	-	-	-	-	-	-	-	-	-	-	-	
TAPUALANI	179.00	225.05	223.96	182.40	180.44	178.36	180.72	453.18	178.46	180.02	180.03	178.31		
Cetveli Tanzim Eden			Cetveli Kontrol Eden					Cetveli Tasdik Eden						
İsim	Tarih	İmza	İsim	Tarih	İmza	İsim	Tarih	İmza	İsim	Tarih	İmza			
Mustafa TAŞKAN Harita Yük. Müh.	15.06 2026		Ahmet Avni ÜNLÜER Plan ve Proje Müdür V.			Yesim GUMUSBAŞI Belediye Başkan Yardımcısı								
İmar Tatbikat Planı Tasdiki			Parselasyon Haritasının Tasdiki			İlanın Neşri			İlanın Tahtaya					
Bel. Mec.		Bakanlık	Belediye Encümeni		Gazetesi	Gazetesi	Asılması	İndirilmesi						
Tarih														
Sayı														

## 2012 NUMARALI ADA DAĞITIM CETVELİ

KADS. ADA	482	483	483	484	484	484	484	484	484	484	484	484	484	
KADS. PAR	11	22	23	1	2	3	4	5	6	7	8	9		ALAN
İ.Parseli														
1	226.72	3668.17	3668.31	235.86	102.76	102.76	101.99	101.23	101.58	100.83	98.94	101.03		
ALAN	226.72	3668.17	3668.31	235.86	102.76	102.76	101.99	101.23	101.58	100.83	98.94	101.03		
DiğADALAR														
İ.TAHSİS	226.72	3668.17	3668.31	235.86	102.76	102.76	101.99	101.23	101.58	100.83	98.94	101.03		
KAMULAŞ.	-	-	-	-	-	-	-	-	-	-	-	-	-	-
DOP														
DGİREN	226.72	3668.17	3668.31	235.86	102.76	102.76	101.99	101.23	101.58	100.83	98.94	101.03		
DGİRMEYEN	-	-	-	-	-	-	-	-	-	-	-	-	-	-
TAPUALANI	226.72	3668.17	3668.31	235.86	102.76	102.76	101.99	101.23	101.58	100.83	98.94	101.03		
Cetveli Tazim Eden				Cetveli Kontrol Eden				Cetveli Tasdik Eden						
İsim	Tarih	İmza	İsim	Tarih	İmza	İsim	Tarih	İmza	İsim	Tarih	İmza			
Mustafa TAŞKAN Harita Yük. Müh.	15.06. 2026		Ahmet Avni ÜNLÜER Plan ve Proje Müdürü			Yasemin GÜMÜŞBAŞ Belediye Başkan Yardımcısı								
İmar Tatbikat Tasdiki		Planı	Parselasyon Haritasının Tasdiki	İlanın Nesri		İlanın Tahtaya								
Bel.	Mec.	Bakanlık	Belediye Encümeni	Gazetesi	Gazetesi	Asılması	İndirilmesi							
Tarih														
Sayı														







## 2012 NUMARALI ADA DAĞITIM CETVELİ

KADS. ADA	486	486	486	487	487	487	487	487	487	487	487	487	
KADS. PAR	19	20	21	1	2	3	4	5	6	7	8	9	
İ.Parseli													ALAN
1	91.96	101.12	194.59	273.80	383.44	399.26	274.30	389.69	174.45	470.33	983.30	454.60	
ALAN	91.96	101.12	194.59	273.80	383.44	399.26	274.30	389.69	174.45	470.33	983.30	454.60	
DiğADALAR													
İ.TAHSİS	91.96	101.12	194.59	273.80	383.44	399.26	274.30	389.69	174.45	470.33	983.30	454.60	
KAMULAŞ.	-	-	-	-	-	-	-	-	-	-	-	-	-
DOP													
DGİREN	91.96	101.12	194.59	273.80	383.44	399.26	274.30	389.69	174.45	470.33	983.30	454.60	
DGİRMEYEN	-	-	-	-	-	-	-	-	-	-	-	-	-
TAPUALAN	91.96	101.12	194.59	273.80	383.44	399.26	274.30	389.69	174.45	470.33	983.30	454.60	
Cetveli Tanzim Eden				Cetveli Kontrol Eden				Cetveli Tasdik Eden					
İsim	Tarih	İmza	İsim	Tarih	İmza	İsim	Tarih	İmza					
Mustafa TAŞKAN Harita Yük. Müh.	15.06. 2026		Ahmet Ayvı ÖNLÜER Plan ve Proje Müdür V.			Yasin ÖMÜRBAŞ Belediye Başkanı							
İmar Tatbikat Planı Tasdiki			Parselasyon Haritasının Tasdiki			İlanın Neşri		İlanın Tahtaya					
Bel. Mec.		Bakanlık	Belediye Encümeni		Gazetesi	Gazetesi	Asılması	İndirilmesi					
Tarih													
Sayı													

## 2012 NUMARALI ADA DAĞITIM CETVELİ

KADS. ADA	487	487	487	487	487	487	487	487	487	487	487	487	487
KADS. PAR	10	11	12	13	14	15	16	17	18	19	20	23	
İ.Parseli													ALAN
1	1069.94	857.08	765.46	701.77	354.19	784.10	494.12	227.11	217.03	217.03	217.03	217.03	301.49
ALAN	1069.94	857.08	765.46	701.77	354.19	784.10	494.12	227.11	217.03	217.03	217.03	217.03	301.49
DiğADALAR													
İ.TAHSİS	1069.94	857.08	765.46	701.77	354.19	784.10	494.12	227.11	217.03	217.03	217.03	217.03	301.49
KAMULAŞ.	-	-	-	-	-	-	-	-	-	-	-	-	-
DOP													
DGİREN	1069.94	857.08	765.46	701.77	354.19	784.10	494.12	227.11	217.03	217.03	217.03	217.03	301.49
DGİRMEYEN	-	-	-	-	-	-	-	-	-	-	-	-	-
TAPUALANI	1069.94	857.08	765.46	701.77	354.19	784.10	494.12	227.11	217.03	217.03	217.03	217.03	301.49

Cetveli Tanzim Eden			Cetveli Kontrol Eden			Cetveli Tasdik Eden		
İsim	Tarih	İmza	İsim	Tarih	İmza	İsim	Tarih	İmza
Mustafa TAŞKAN Harita Yük. Müh.	15.06.2026		Ahmet Avni UNLUER Plan ve Proje Müdürü			Yasemin GÖMÜSBAS Belediye Başkan Yardımcısı		
İmar Tatbikat Planı Tasdiki			Parselasyon Haritasının Tasdiki			İlanın Neşri		
Bel. Mec.		Bakanlık	Belediye Encümeni		Gazetesi	Gazetesi	Asılması	İndirilmesi
Tarih								
Sayı								





## UYGULAMA SAHASI TAHSIS CETVELI

SAYFA NO: 1

KADASTRO		İMAR ADA NO											K.Par	T			
Ada	Par	2012															
0	1	1217.42															1217.42
273	167	434.00															434.00
481	1	224.99															224.99
481	2	180.35															180.35
481	3	178.22															178.22
481	4	180.29															180.29
481	5	182.14															182.14
481	6	225.63															225.63
481	7	225.00															225.00
481	8	183.17															183.17
481	9	179.41															179.41
481	10	178.58															178.58
481	11	179.00															179.00
481	12	225.05															225.05
482	1	223.96															223.96
482	2	182.40															182.40
482	3	180.44															180.44
482	4	178.36															178.36
482	5	180.72															180.72
482	6	453.18															453.18
482	7	178.46															178.46
482	8	180.02															180.02
482	9	180.03															180.03
482	10	178.31															178.31
482	11	226.72															226.72
483	22	3668.17															3668.17
483	23	3668.31															3668.31
484	1	235.86															235.86
484	2	102.76															102.76
484	3	102.76															102.76
484	4	101.99															101.99
484	5	101.23															101.23
484	6	101.58															101.58
484	7	100.83															100.83
484	8	98.94															98.94
484	9	101.03															101.03
484	10	99.17															99.17
Toplam		14818.48															14818.48

DÜZENLEYEN  
Mustafa TAŞKAN  
Harita Yük. Müh.

KONTROL EDEN  
Ahmet Avni ÜNLÜER  
Plan ve Proje Müdürü V.

ONAY  
Yesim GÜMÜŞBAŞ  
Belediye Başkan Yardımcısı  
Beşim GÜMÜŞBAŞ  
Beşim Yardımcısı

KADASTRO		IMAR ADA NO										K.Par T
Ada	Par	2012										
484	11	101.24										101.24
484	12	97.06										97.06
484	13	98.05										98.05
484	14	144.97										144.97
484	15	143.86										143.86
484	16	97.23										97.23
484	17	97.29										97.29
484	18	98.45										98.45
484	19	96.78										96.78
484	20	98.01										98.01
484	21	95.15										95.15
484	22	96.95										96.95
484	23	93.96										93.96
484	24	96.51										96.51
484	25	96.31										96.31
484	26	95.01										95.01
484	27	199.39										199.39
486	1	217.26										217.26
486	2	101.99										101.99
486	3	103.84										103.84
486	4	97.75										97.75
486	5	103.75										103.75
486	6	101.41										101.41
486	7	98.27										98.27
486	8	106.36										106.36
486	9	99.14										99.14
486	10	99.66										99.66
486	11	143.46										143.46
486	12	143.69										143.69
486	13	98.15										98.15
486	14	96.69										96.69
486	15	104.61										104.61
486	16	96.59										96.59
486	17	102.05										102.05
486	18	102.65										102.65
486	19	91.96										91.96
486	20	101.12										101.12
Toplam		18875.10										18875.10

DÜZENLEYEN  
Mustafa TAŞKAN  
Harita Yük. Müh.

KONTROL EDEN  
Ahmet Avni ÖZLER

Ahmet Avni ÖZLER  
Plan ve Proje Müdürü V.

ONAY  
Yeşim GÜMÜŞBAŞ  
Belediye Başkanı

Yeşim GÜMÜŞBAŞ  
Belediye Başkanı

KADASTRO		İMAR ADA NO										K.Par	T
Ada	Par	2012											
													194.59
486	21	194.59											273.80
487	1	273.80											383.44
487	2	383.44											399.26
487	3	399.26											274.30
487	4	274.30											389.69
487	5	389.69											174.45
487	6	174.45											470.33
487	7	470.33											983.30
487	8	983.30											454.60
487	9	454.60											1069.94
487	10	1069.94											857.08
487	11	857.08											765.46
487	12	765.46											701.77
487	13	701.77											354.19
487	14	354.19											784.10
487	15	784.10											494.12
487	16	494.12											227.11
487	17	227.11											217.03
487	18	217.03											217.03
487	19	217.03											217.03
487	20	217.03											301.49
487	23	301.49											353.61
487	24	353.61											241.32
487	25	241.32											246.34
487	26	246.34											217.22
487	27	217.22											217.27
487	28	217.27											217.32
487	29	217.32											217.36
487	30	217.36											262.45
487	31	262.45											248.53
487	32	248.53											341.83
487	33	341.83											328.61
487	34	328.61											201.55
487	35	201.55											1391.34
487	36	1391.34											556.29
487	37	556.29											496.37
487	38	496.37											
Toplam		34616.62											34616.62

DÜZENLEYEN  
Mustafa TAŞKAN  
Harita Yük. Müh.

KONTROL EDEN  
Ahmet Avni UNLUER  
Plan ve Proje Müdür V.

ONAY  
Yesim GÜMÜSBAS  
Bölge Başkanı Yardımcısı

Yesim GÜMÜSBAS  
Başkan Yardımcısı

## UYGULAMA SAHASI TAHSIS CETVELİ

SAYFA NO: 4

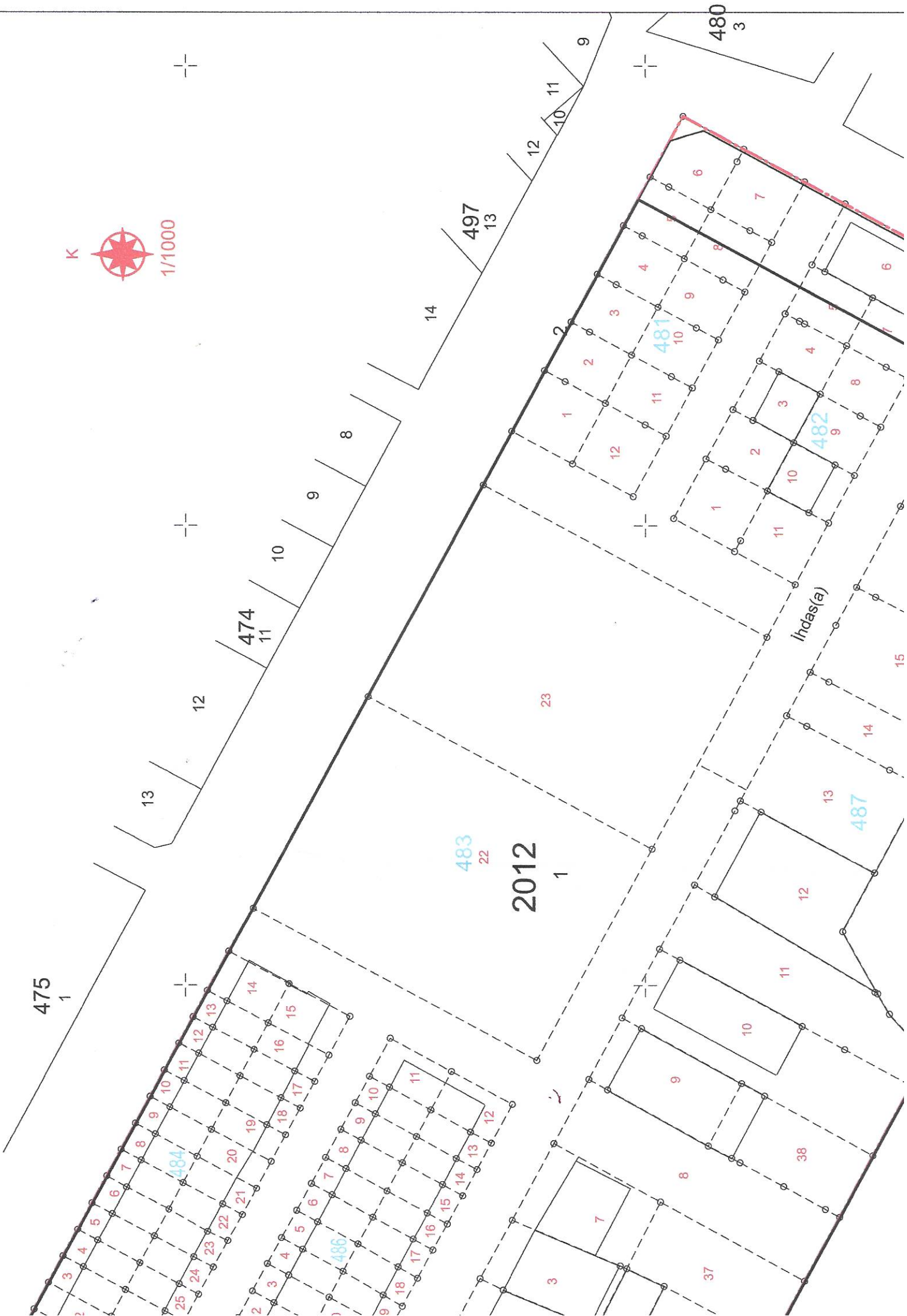
KADASTRO		İMAR ADA NO										K.Par	T
Ada	Par	2012											
488	15	2538.58											2538.58
Toplam		37155.20											37155.20

DÜZENLEYEN  
Mustafa TAŞKAN  
Harita Yük. Müh.

KONTROL EDEN  
Ahmet Avni UNLÜER  
Plan ve Proje Müdür V.

ONAY  
Yesim GÜMÜŞBAŞI  
Bölge Müdürü

**MAHALLESİ 18. MADDE UYGULAMASI PARSELASYON PLANI ASKI HARİTASI**





# PLAN ÖRNEĞİ



Düzenleme Sınırı

DÜZENLEYEN  
Cansu GÜLER  
Jeofizik Mühendisi