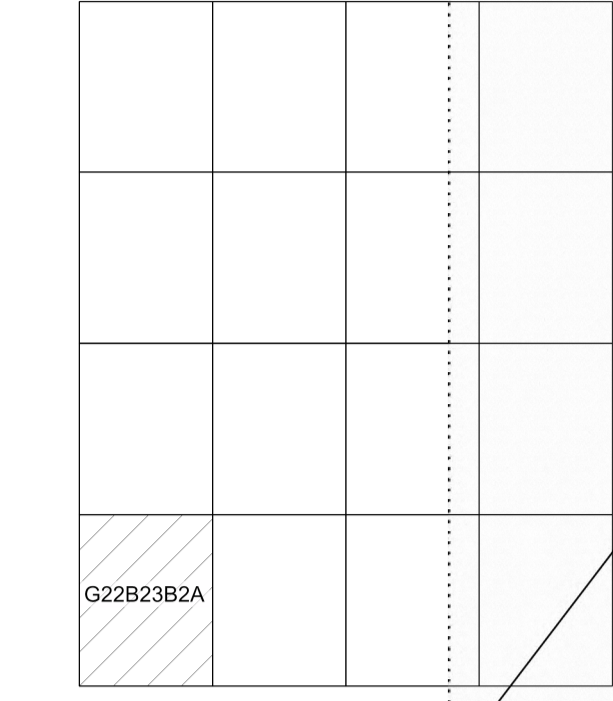


KOCAELİ İLİ, GEBZE İLÇESİ, HÜRRIYET ve YAVUZ SELİM
MAHALLELERİNE İLİŞKİN 1/1000 ÖLÇEKLİ REVİZYON
UYGULAMA İMAR PLANI DEĞİŞİKLİĞİ



Dozya No : 410531403
Plan No : UIP-41132192
Ölçek : 1/1.000

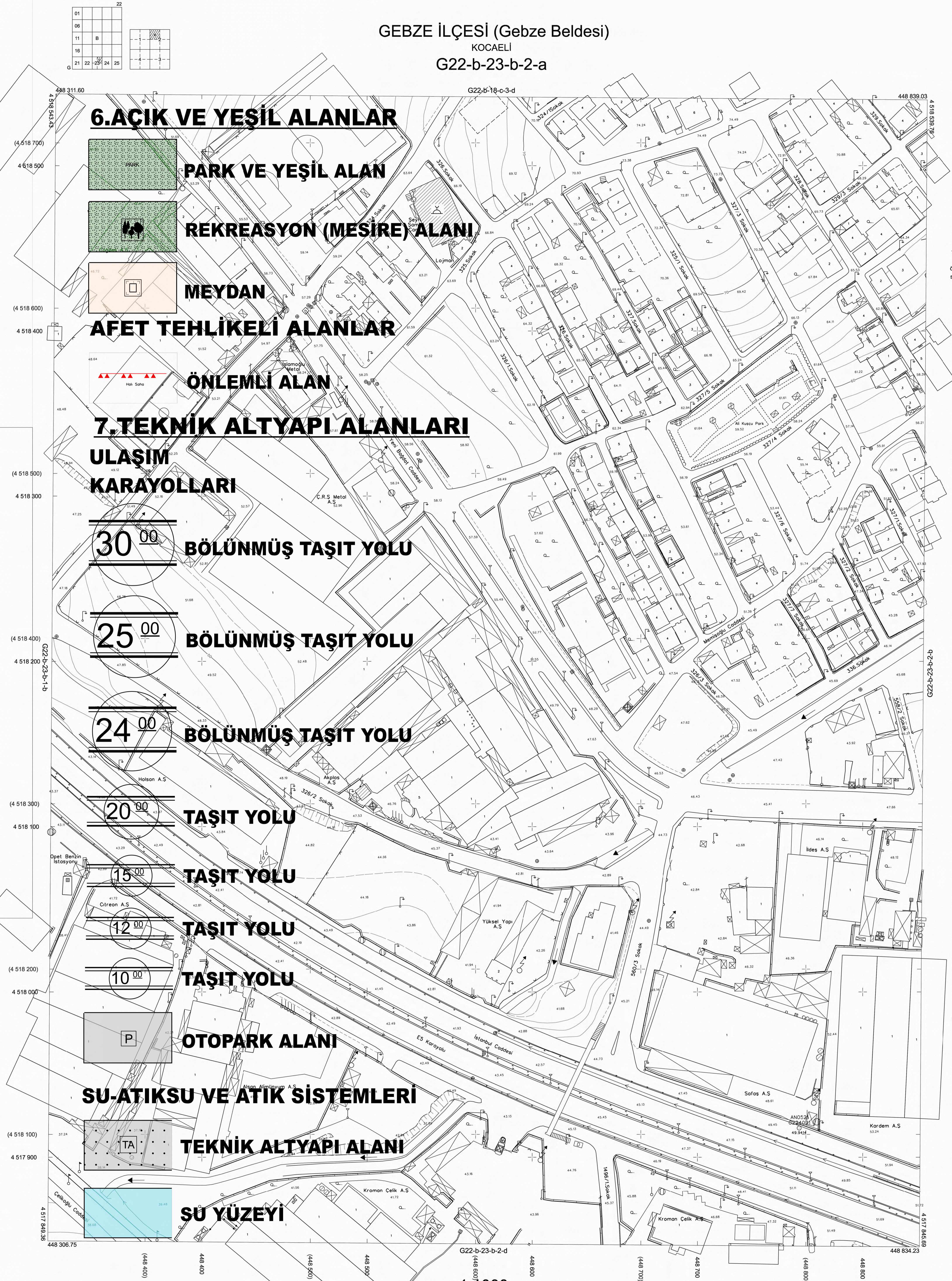
Kocaeli İli, Gebze İlçesi, Yavuz Selim ve Hürriyet Mahallelerinde yer alan yaklaşık
200 haliik alanıda Gebze Belediyesi Başkanlığınca hazırlanan 1/2000 ölçekli
Uygulama İmar Planı Revizyonuna İlişkin İmar Planı Değişikliği (12 pafta) 5252 sayılı Orman
Korunmasını Kalkınmalarını Desteklemesi ve Hazırlanmış Olan Sınırlar
Dışına Çıkanlar Yerlerini Değerlendirilmesi ile Hazırlanmış İmar Anzalesinin
Sınırlarını Kanun'un II. maddesi, 3194 sayılı İmar Kanunu'nun 9. Maddesi,
3194 sayılı İmar Kanunu'nun 12. ve 13. maddesi ile Kanun'un 6. maddesi
hükümleri uyarınca onaylandı.

T.C.
ÇEVRE, ŞEHİRCİLİK VE İKLİM DEĞİŞİKLİĞİ BAKANLIĞI
Mekânsal Planlama Genel Müdürlüğü

GEBZE İLÇESİ (Gebze Beldesi)


KOCAELİ

G22-b-23-b-2-a



Kocaeli Büyükşehir Belediyesi
tarafından Fotogrametrik yöntemle
yapılan Kocaeli iline ait 1/1000
ölçekli sayısal Halihazır Harita 3194
sayılı İmar Kanununun 7/a maddesine
göre incelendi ve onandı.

28-11-2011



Başkan Yardımcısı
GÖKMEN MENGÜÇ
İmar ve Şehircilik Dairesi Başkanı

GEBZE İLÇESİ (Gebze Beldesi) G22-b-23-b-2-a
KOCAELİ

Koordinatlar ve pafta bölünmesi en son güncellenmiş
TUTGA'ya bağlı 2005.0 epoğunda, GRS90 elipsoidi ve
Transversal Mercator (TM) izdüşümünde düzenlenmiştir.

Ağustos 2010 tarihinde çekilen renkli hava fotoğraflarından
üretimiştir.Yapılar saçak çizgileriyle gösterilmiştir.

Yüklenici Firma : KUTLUBEY HARİTA A.Ş.
ÇETİNKAYA İMAR A.Ş.
(Ortak Girişim)

PROJE YÖNETİCİSİ
ALTAN ÇETİNKAYA
Harita Mühendisi

Harita Mühendisi
Harita Mühendisi
Harita Yüksek Mühendisi
Harita Yüksek Mühendisi

SELM SAYDAN
DİLEK AYDIN
EŞREF AKIŞ
HAKAN İLHAN

KONTROL
HALHAZIR HARİTA ŞEFİ
İSMAIL SEYREK
Harita Mühendisi

PROJE YÖNETİCİSİ
HARİTA ŞUBE MÜDÜRÜ V.
SERKAN ONUR
Harita Yüksek Mühendisi