KAYSERİ İLİ, YAHYALI İLÇESİ,KUZUOLUK MAHALLESİ,
KURTKAYASI BİRLEŞİK YENİLENEBİLİR ENERJİ SANTRALİ
27.0725 MWm GÜNEŞ ENERJİ SANTRALİ AMAÇLI
1/25000 ÖLÇEKLİ İ NAZIM İMAR PLANI DEGİŞİKLİĞİ

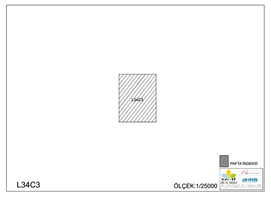

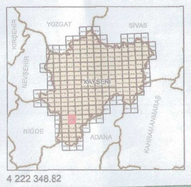

KAYSERİ
L34-c3

KAYSERİ İLİ, YAHYALI İLÇESİ,KUZUOLUK MAHALLESİ, KURTKAYASI BİRLEŞİK YENİLENEBİLİR ENERJİ SANTRALİ
27.0725 MWm GÜNEŞ ENERJİ SANTRALİ AMAÇLI
1/25000 ÖLÇEKLİ İ NAZIM İMAR PLANI DEGİŞİKLİĞİ

GÖSTERİM

1. SINIRLAR

PLANLAMA SINIRLARI

PLAN DEGİŞİKLİĞİ ONAMA SINIRI

2. TEKNİK ALT YAPI

ENERJİ ÜRETİM DAGITIM VE DEPOLAMA

ENERJİ ÜRETİM ALANI

1/25000 ÖLÇEKLİ NAZIM İMAR PLANI DEGİŞİKLİĞİ PLAN NOTLARI

1. İMAR PLANINDA BELİRTİLMEYEN HUSUSLARDA; 3194 SAYILI İMAR KANUN, ÇEVRE KANUNU, BU KANUNLARIN İLGİLİ YÖNETMELİKLERİ İLE MERİ 1/25.000 ÖLÇEKLİ NAZIM İMAR PLANI HÜKÜMLERİ GEÇERLİDİR.

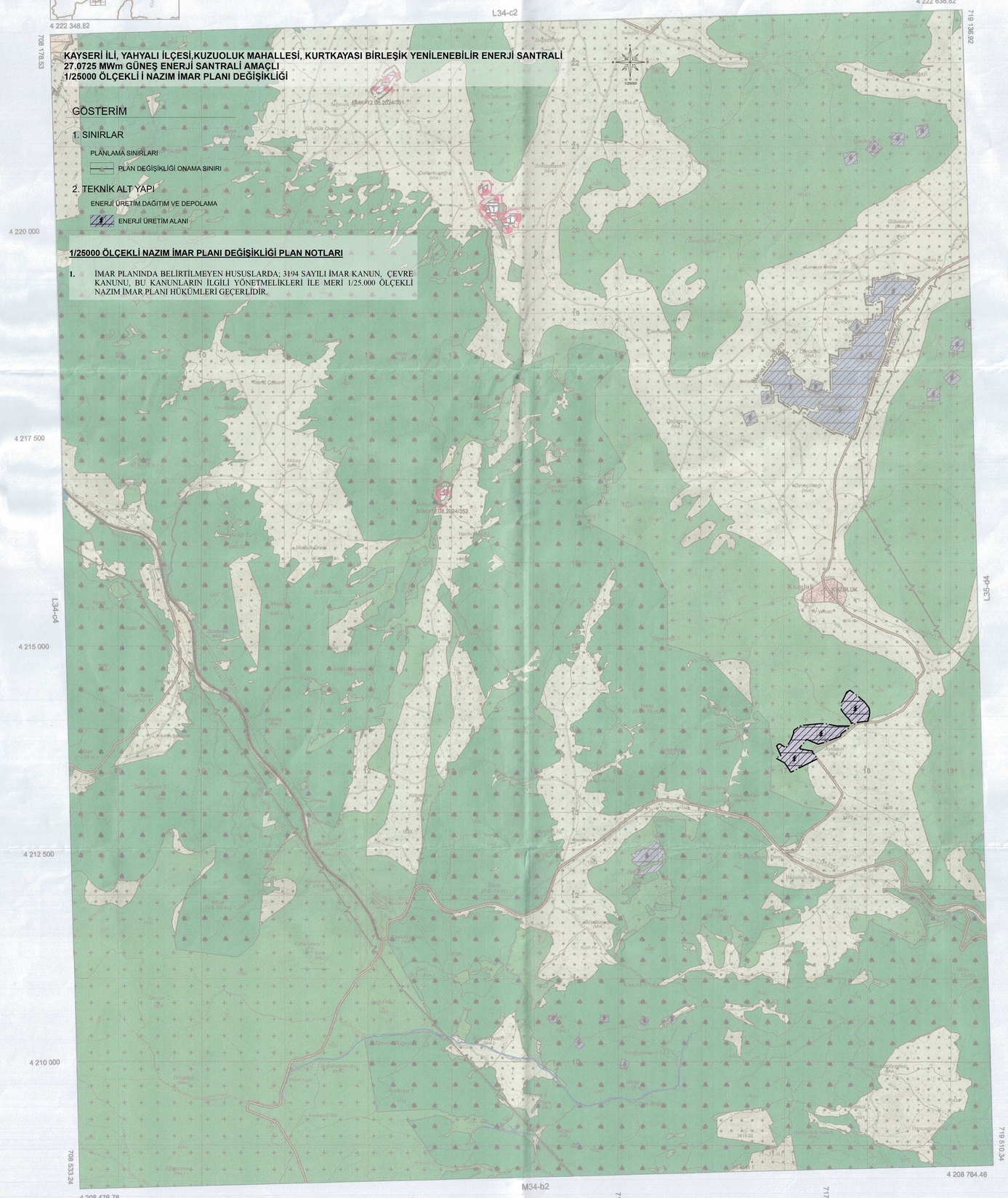

ASLININ AYNISIDIR

E. Tuba SOLAK
Kayseri Büyükşehir Belediyesi
Şehir Plancısı

KAYSERİ-L34-c3

WGS84 Elipsoidi, ITRF96 Datumu, Universal Transversal Mercator (UTM6), DOM:33