KAHRAMANMARAŞ İLİ ELBİSTAN İLÇESİ GÖKÇEK MAHALLESİ 133 ADA 15 NOLU 134 ADA 1 NOLU 135 ADA 18 NOLU PARSELDE YENİLENEBİLİR ENERJİ KAYNAKLARINA DAYALI ÜRETİM TESİSİ ALANI (DEPOLAMALI GÜNEŞ ENERJİ SANTRALİ – SULTANLAR GES – 156 MWm-120 MWh) 1/1000 ÖLÇEKLİ UYGULAMA İMAR PLANI

PAFTA İNDEKSİ : L38A15B2A

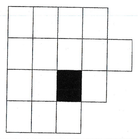

Dosya No : 460637811
Plan No: : UİP- 46113578
Ölçek : 1/1000

Müellifi tarafından hazırlanan Kahramanmaraş İli, Elbistan İlçesi, Gökçek Mahallesi, 133 Ada 15 Parsel, 134 Ada 1 Parsel ve 135 Ada 18 Parselde Depolamalı Sultanlar Güneş Enerji Santraline (156 MWm-120 MWh) İlişkin 1/1.000 Ölçekli Uygulama İmar Planı 3194 sayılı İmar Kanunu'nun Ek 11. Maddesinin (h) bendi kapsamında onaylanmıştır.

21 Mart 2026

T.C.
ÇEVRE, ŞEHİRCİLİK VE İKLİM DEĞİŞİKLİĞİ BAKANLIĞI
Mekânsal Planlama Genel Müdürü a.

Serkan GENÇ
Daire Başkanı

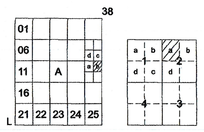

KAHRAMANMARAŞ - ELBİSTAN

(GÖKÇEK GES)

L38-a-15-b-2-a

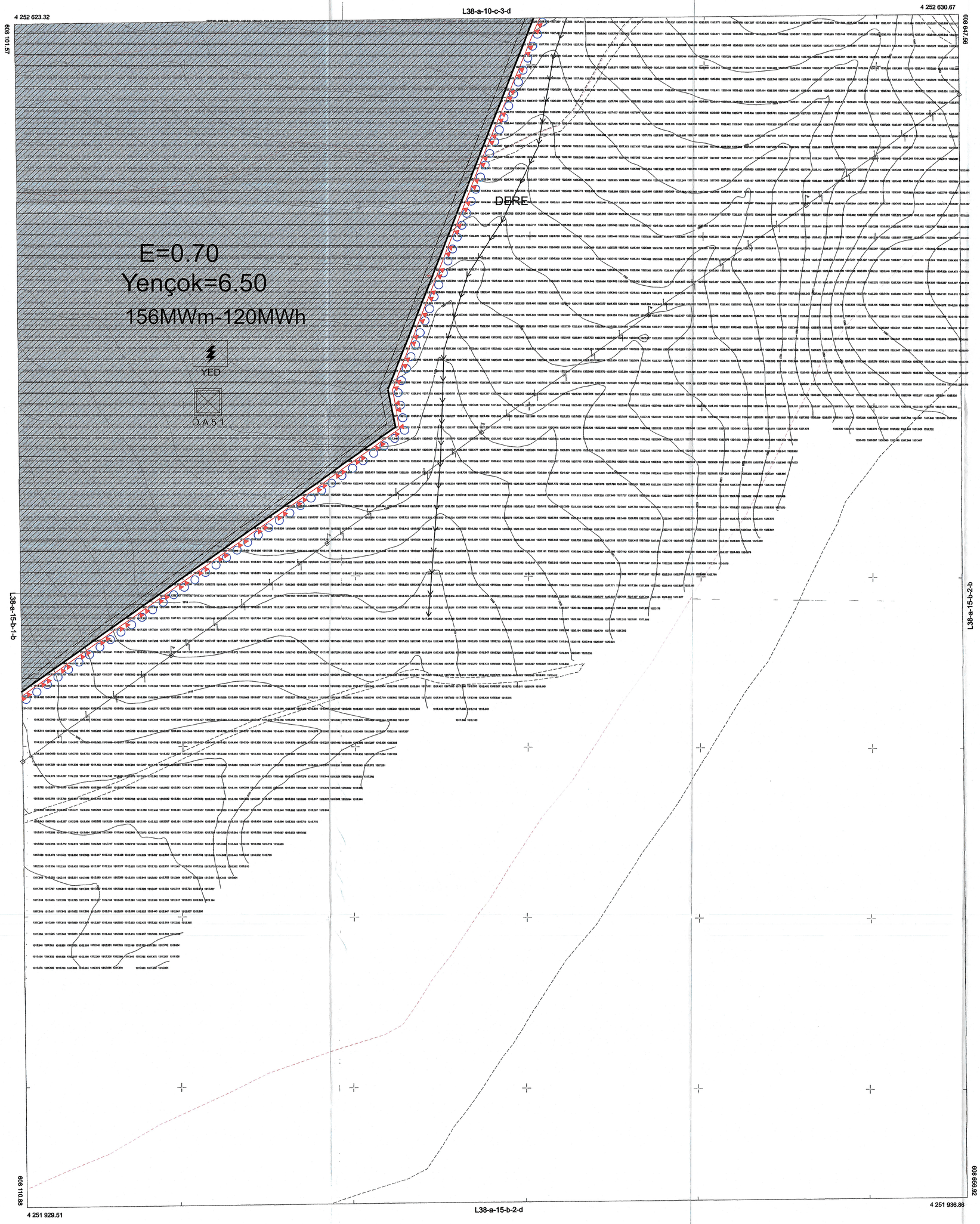

ITRF 96 koordinat sistemine göre, 2005.00 epoğunda Temap Harita Mühendislik tarafından hazırlanan 4 adet 1/1000 ölçekli halihazır harita 3194 sayılı İmar kanununun 7/a maddesi gereğince onandı.

T.C.
Alpaslan KILIÇ
İmar ve Şehircilik Müd.
10.11.2025

DATUM : ITRF 96
ELİPSOİD : GRS 80
D.O.M. : 36
EPOK: 2005.00

KOTLAR ORTOMETRİK OLARAK HESAPLANMIŞTIR
ORTOMETRİK YÜKSEKLİKLER HESAPLANIRKEN
HGM' DEN TEMİN EDİLEN ONDÜLASYON DEĞERİ(32.14) KULLANILMIŞTIR.

1/1000

HAZIRLAYAN	KONTROL EDEN	KONTROL EDEN
Serdar Bahadır ATAŞ	Emrah ERDOĞAN	Emirhan OLGUN
Harita Mühendisi	Harita Mühendisi	Harita Mühendisi
Serdar Bahadır ATAŞ Harita Mühendisi Sicil No : 21663		