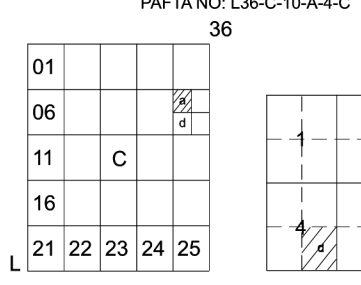


Kahramanmaraş İli, Göksun İlçesi, Keklikoluk Mahallesi, 156 ada 189 numaralı parselle ilişkin 1/1000 ölçekli Uygulama İmar Planı

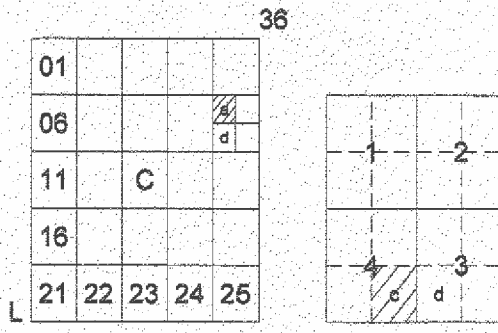
PARTE İNDEKSİ



Dosya No : 461037811
Plan No : UŞP-461128738
Ölçek : 1/11.000

Plan müellifi tarafından sunulan Kahramanmaraş İli, Göksun İlçesi, Keklikoluk Mahallesi 156 ada 189 Parselde EPDK'nın 29.08.2024 tarihli ve ÖN/12837-29/06248 numaralı Üretim Ön Lisansına sahip toplam kurulu gücü 10 MWm olan Depotlamalı Güneş Enerji Santrali Projesine ilişkin 4. maddelik 1/1.000 ölçekli Uygulama İmar Planı 3194 sayılı İmar Kanunu Ek 11. maddesi (h) bendi uyarınca onaylandı.

ÇEVRE, ŞEHİRCİLİK VE İKLİM DEĞİŞİKLİĞİ BAKANLIĞI
Mekânsal Planlama Genel Müdürlüğü



KAHRAMANMARAŞ - GÖKSUN

(KEKLİKOLUK)

L36-c-10-a-4-c

L36-c-10-a-4-b

KAHRAMANMARAŞ İLİ GÖKSUN İLÇESİ KEKLİKOLUK MAHALLESİ, 156 ADA 189 NOLU PARSELE İLİŞKİN (KURULU GÜÇ: 10 MWm) YENİLENEBİLİR ENERJİ KAYNAKLARINA DAYALI ÜRETİM TESİSİ ALANI (GES) AMAÇLI 1/1000 ÖLÇEKLİ UYGULAMA İMAR PLANI

LEJAND SINIRLAR PLANLAMA SINIRLARI

UYGULAMA İMAR PLANI ONAMA SINIRI

MÜLKİYET (PARSEL) SINIRI

ALAN KULLANIMLARI YAPI DÜZENİ VE YOGUNLUKLARI

E=..... EMSAL

Yençok=.....m BİNA YÜKSEKLİĞİ

YAPI YAKLAŞMA SINIRI

ENERJİ ÜRETİM, DAĞITIM VE DEPOLAMA

YENİLENEBİLİR ENERJİ KAYNAKLARINA DAYALI ÜRETİM TESİSİ ALANI (GES)

ENERJİ DEPOLAMA ALANI

AFET TEHLİKELİ ALANLAR

ÖNLEMLİ ALAN SINIRI

ÖA 2.1 ÖNLEM ALINABİLECEK NİTELİKTE STABİLİTE SORUNLU ALANLAR

SU-ATIK SU VE ARITMA SİSTEMLERİ

SU YÜZEYİ (DERE)

TEKNİK ALTYAPI ULAŞIM KARAYOLLARI

TAŞIT YOLU

DSİ YOL ŞERİDİ

MENFEZ

JEOLOJİK YAPI


UA-2 UYGUN ALANLAR (KAYA ORTAMLAR)

4 227 714.83
4 227 700
4 227 800
4 227 500
4 227 400
4 227 300
4 227 200
4 227 100
539 878.24
540 000
540 100
540 200
540 300
540 400
540 500
540 600
540 700
540 800
540 900
540 1000

KAHRAMANMARAŞ - GÖKSUN-L36-c-10-a-4-c
(KEKLİKOLUK)

ITRF 96 koordinat sistemine göre, 2005.00 epoğunda KARTEZYEN HARİTA MÜHENDİSLİK tarafından hazırlanan 5 adet 1/1000 ölçekli halihazır harita 3194 sayılı İmar kanununun 7/a maddesi gereğince onandı.

Selim ÇÖCE
Göksun Belediye Başkanı



J.A-2

A-2

PROJEKSİYON : UTM
DATUM : ITRF 96
ELİPSOİD : GRS 80
D.O.M. : 36-3
EPOK : 2005.00
ONDÜLASYON DEĞERİ (N) : 33.84 m

1/1000

YÜKLENİCİ
Fatmanur BOLAT BALBABA
Harita Mühendisi

KONTROL EDEN
Ahmet HOŞAN
Harita Teknisyeni

TETKİK EDEN
Fatih GÜNGÖR
İmar ve Şehircilik Müdürü V.