MANİSA İLİ, YUNUSEMRE VE SARUHANLI İLÇELERİ İLE İZMİR İLİ, KINIK İLÇESİ SINIRLARI İÇERİSİNDE YENİLENEBİLİR ENERJİ KAYNAKLARINA DAYALI ÜRETİM TESİS ALANI (DEPOLAMALI MANİSA RÜZGAR ENERJİ SANTRALİ-79,2 MWm/79,2MWe)
1/1000 ÖLÇEKLİ UYGULAMA İMAR PLANI

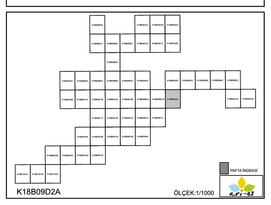

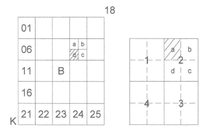

KINIK
(İZMİR)
K18-b-09-d-2-a

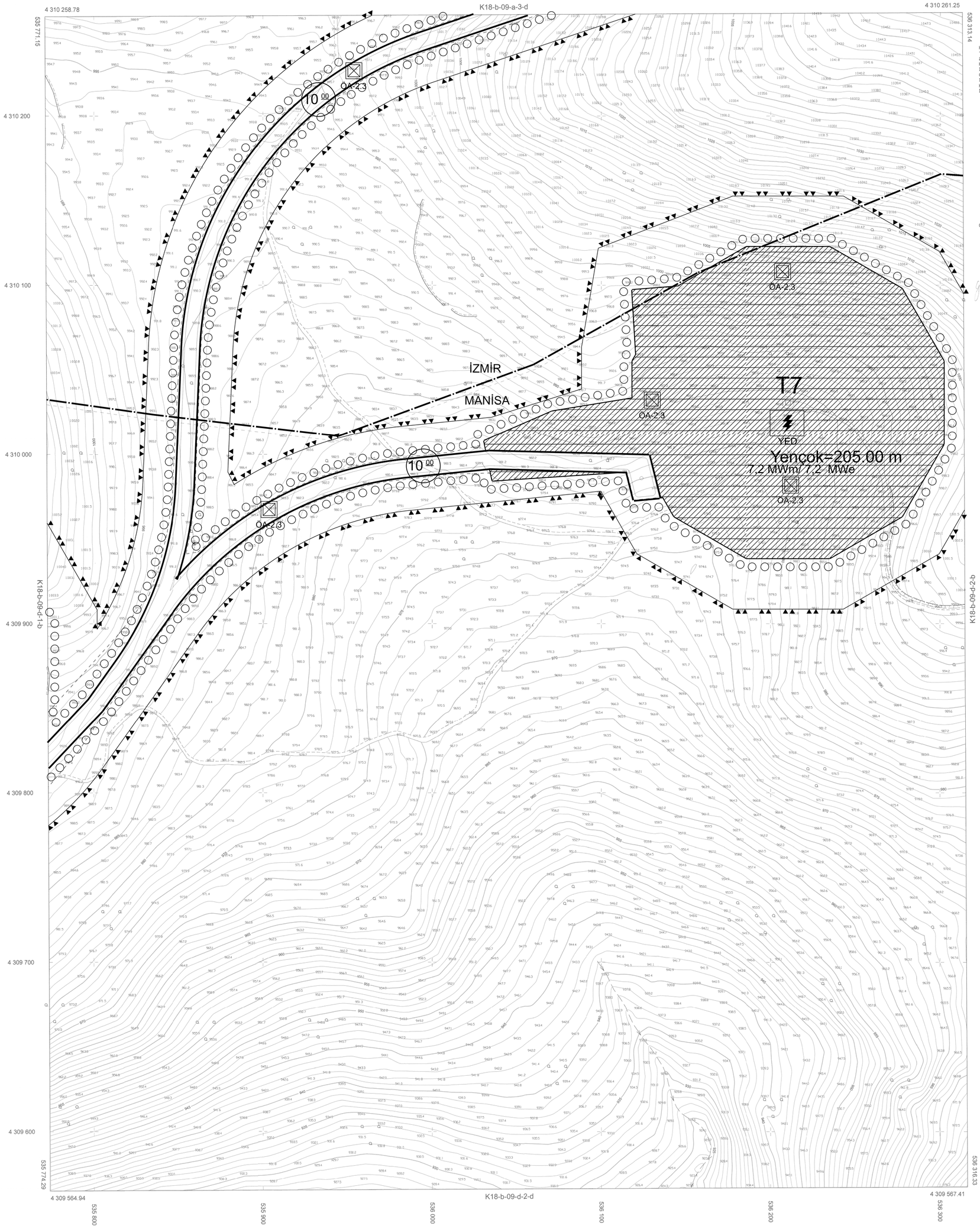

HNS HRT. MUH. PLAN PRJ. İNŞ. VE TİC. LTD. ŞTİ. TARAFINDAN ITRF96 KOORDİNAT SİSTEMİNDE VE 200500 EPOQUNDA ÜRETİLEN 36 ADET HALİHAZIR HARİTA, MANİSA BÜYÜKŞEHİR BELEDİYESİ TARAFINDAN 24/12/2024 TARİHİNDE ONAYLAN 86 ADET HALİHAZIR HARİTA İLE BÜTÜNLÜĞÜ SAĞLANARAK 3194 SAYILI İMAR KANUNUNUN EK 11' NCİ MADDESİNE İSTİNADEN ONAYLANMIŞTIR.

25/3/2025

T.C. ÇEVRE, ŞEHİRCİLİK VE İKLİM DEĞİŞİKLİĞİ BAKANLIĞI MEKANSAL PLANLAMA GENEL MÜDÜRLÜĞÜ

24 MAYIS 2024 TARİHİNDE ÇEKİLEN HAVA FOTOĞRAFLARINDAN ÜRETİLMİŞTİR.

1/1000

MÜTEAHHİT: HNS HRT. MUH. PLAN PRJ. İNŞ. VE TİC. LTD. ŞTİ.

KINIK-K18-b-09-d-2-a
(İZMİR)