MANİSA İLİ, YUNUSEMRE VE SARUHANLI İLÇELERİ İLE İZMİR İLİ, KINIK İLÇESİ SINIRLARI İÇERİSİNDE YENİLENEBİLİR ENERJİ KAYNAKLARINA DAYALI ÜRETİM TESİS ALANI (DEPOLAMALI MANİSA RÜZGAR ENERJİ SANTRALİ-79,2 MWm/79,2MWe) 1/1000 ÖLÇEKLİ UYGULAMA İMAR PLANI

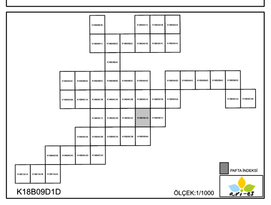

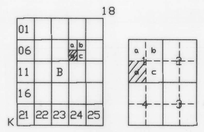

YUNUSEMRE-SARUHANLI

(MANİSA)

K18-b-09-d-1-d



1:1000

DATUM : ITRF96
D.O.B : 27
D.G : 3

Koordinatlar ve pafta bölümlemesi en son güncellenmiş TUTGA'ya bağlı 2005.0 epoğunda, GRS80 elipsoidi ve Transversal Mercator (TM) izdüşümünde, düzenlenmiştir.

MÜTEAHHİT:HNS HARITA MÜH.PLAN PROJE İNŞ. SAN. VE TİC. LTD. ŞTİ.

Muslafa Ziya YILDIZ
Harita Mühendisi

KONTROL
MANİSA BÜYÜKŞEHİR BELEDİYESİ
İMAR VE ŞEHİRCİLİK DAİRESİ BAŞKANLIĞI
HARİTA ŞUBE MÜDÜRLÜĞÜ

Mehmet Ali SELVİ
Harita Teknikeri

Oğuzhan UÇKUN
Harita Şube Müdür V.

KONTROL
MANİSA BÜYÜKŞEHİR BELEDİYESİ
İMAR VE ŞEHİRCİLİK DAİRESİ BAŞKAN V.

Adem Durukan DURU
Mimar

ONAY

Yüklenici Hns Harita Muhendislik Plan Proje İnş. San. ve Tic. Ltd. Şti tarafından yapılan 86 adet 1/1000 halihazır harita incelendi ve onandı.

Burak TEPE
Genel Müdür V.