MANİSA İLİ, YUNUSEMRE İLÇESİ İLE İZMİR İLİ, BERGAMA İLÇESİ SINIRLARI İÇERİSİNDE YENİLENEBİLİR ENERJİ KAYNAKLARINA DAYALI ÜRETİM TESİS ALANI
(DEPOLAMALI RÜZGAR ENERJİ SANTRALİ - 42 MWm/33,1 MWe)
1/1000 ÖLÇEKLİ UYGULAMA İMAR PLANI

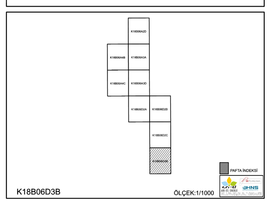

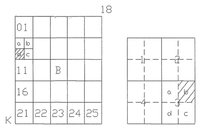

BERGAMA
(İZMİR)
K18-b-06-d-3-b

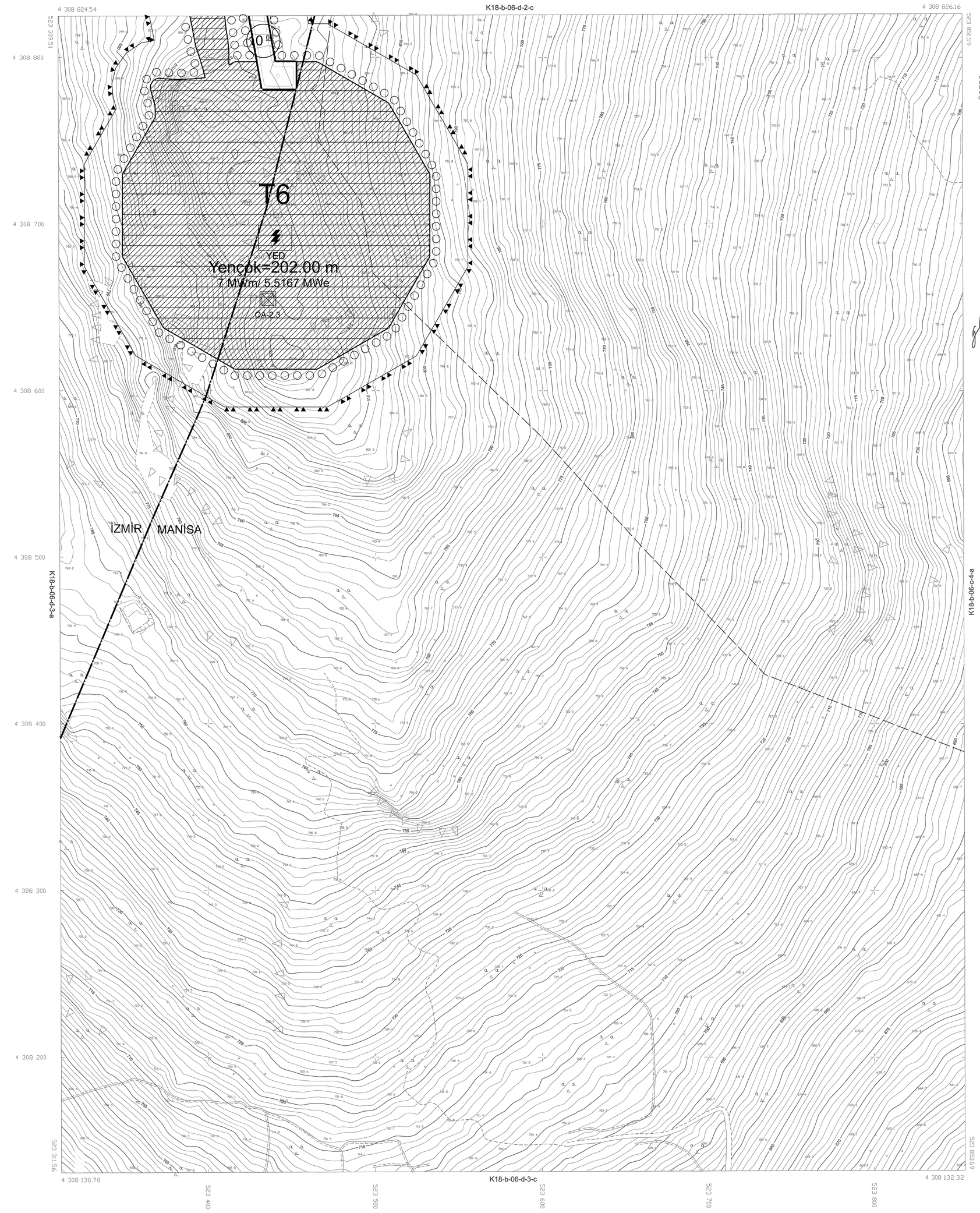

GY HARİTA & PROJE BÜROSU TARAFINDAN ITRF96 KOORDİNAT SİSTEMİNDE VE 2005.0 EPOĞUNDA ÜRETİLEN 49 ADET HALİHAZIR HARİTA.3194 SAYILI İMAR KANUNU'NUN EK 11'NCİ MADDESİNE İSTİNADEN ONAYLANMIŞTIR.

30 /07 /2025

ÇEVRE, ŞEHİRCİLİK VE İKLİM DEĞİŞİKLİĞİ BAKANLIĞI
MEKANSAL PLANLAMA GENEL MÜDÜRLÜĞÜ

1/1000

11.03.2025 TARİHİNDE ÇEKİLEN HAVA FOTOĞRAFLARINDAN FOTOGRAMETRİK YÖNTEMLE ÜRETİLMİŞTİR.

MÜTEAHHİT: GY HARİTA & PROJE BÜROSU

BERGAMA-K18-b-06-d-3-b
(İZMİR)