MANİSA İLİ, YUNUSEMRE İLÇESİ İLE İZMİR İLİ, BERGAMA İLÇESİ SINIRLARI İÇERİSİNDE YENİLENEBİLİR ENERJİ KAYNAKLARINA DAYALI ÜRETİM TESİS ALANI
(DEPOLAMALI RÜZGAR ENERJİ SANTRALİ - 42 MWm/33,1 MWe)
1/1000 ÖLÇEKLİ UYGULAMA İMAR PLANI

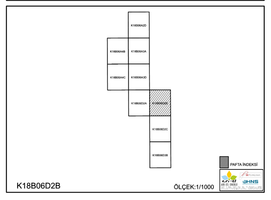

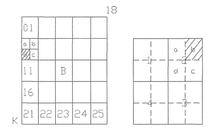

BERGAMA

(İZMİR)

K18-b-06-d-2-b

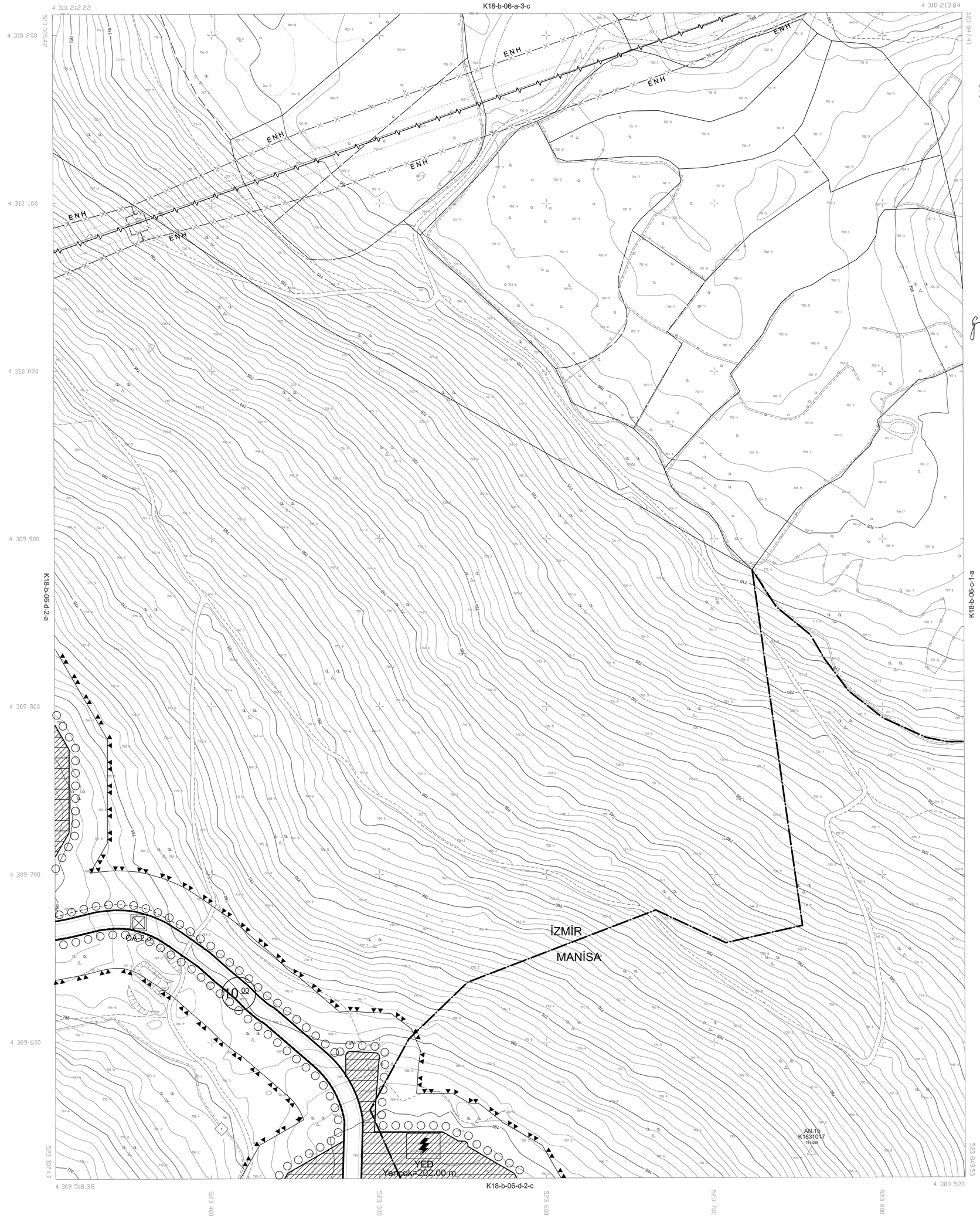

1/1000

GY HARİTA & PROJE BÜROSU TARAFINDAN İTRF96 KOORDİNAT SİSTEMİNDE VE 2005.0 EPOĞUNDA ÜRETİLEN 49 ADET HALİHAZIR HARİTA 3194 SAYILI İMAR KANUNUNUN EK 11'NCİ MADDESİNE İSTİNADEN ONAYLANMIŞTIR.

30.07./2025

ÇEVRE, ŞEHİRCİLİK VE İKLİM DEĞİŞİKLİĞİ BAKANLIĞI
MEKANSAL PLANLAMA GENEL MÜDÜRLÜĞÜ

11.03.2025 TARİHİNDE ÇEKİLEN HAVA FOTOĞRAFLARINDAN FOTOGRAMETRİK YÖNTEMLE ÜRETİLMİŞTİR.

MÜTEAHHİT: GY HARİTA & PROJE BÜROSU

BERGAMA-K18-b-06-d-2-b
(İZMİR)