MANİSA İLİ, YUNUSEMRE İLÇESİ İLE İZMİR İLİ, BERGAMA İLÇESİ SINIRLARI İÇERİSİNDE YENİLENEBİLİR ENERJİ KAYNAKLARINA DAYALI ÜRETİM TESİS ALANI
(DEPOLAMALI RÜZGAR ENERJİ SANTRALİ - 42 MWm/33,1 MWe)
1/1000 ÖLÇEKLİ UYGULAMA İMAR PLANI

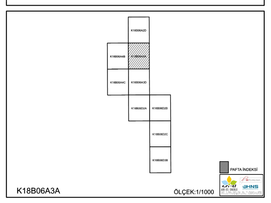

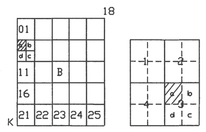

BERGAMA

(İZMİR)

K18-b-06-a-3-a

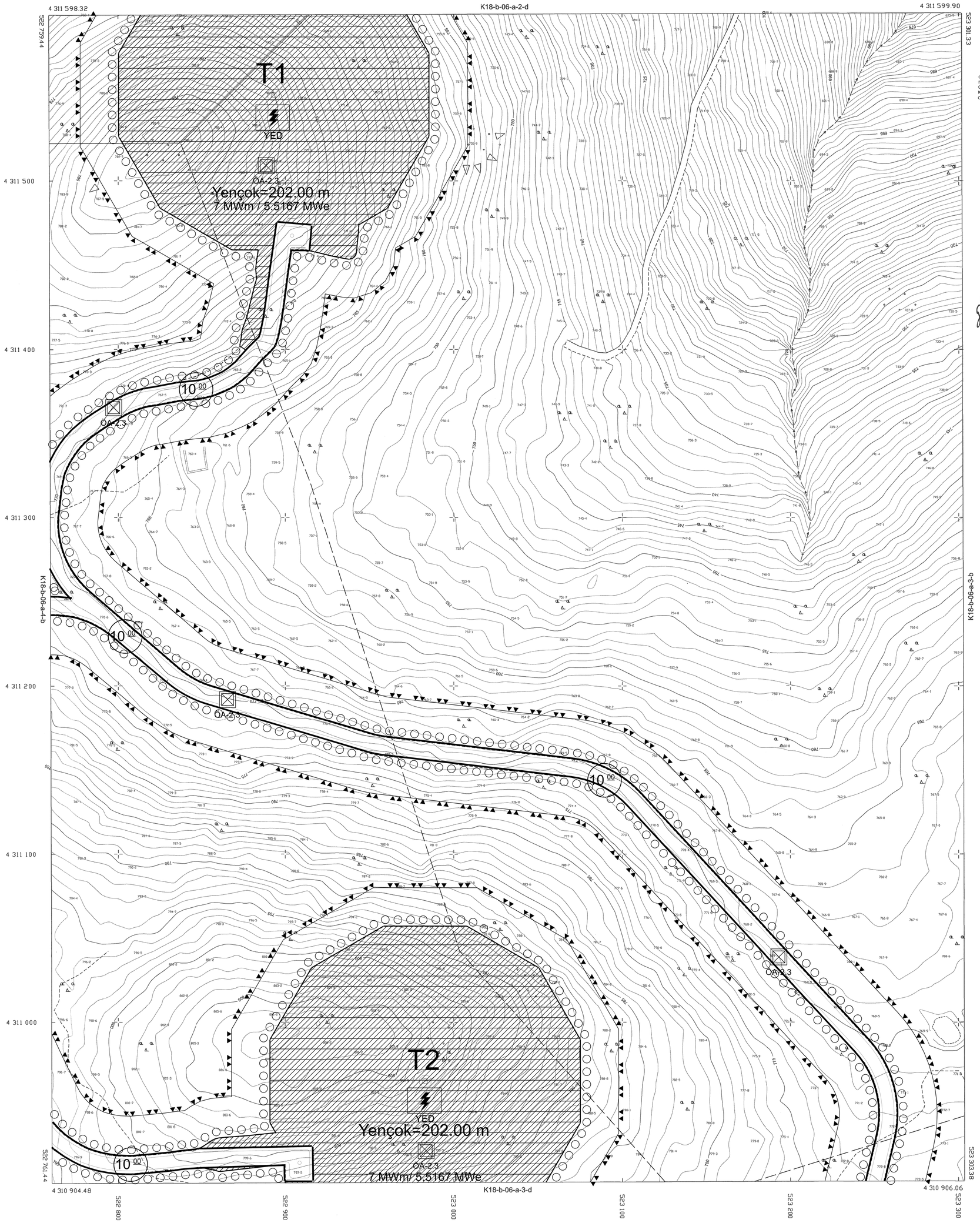

1/1000

GY HARİTA & PROJE BÜROSU TARAFINDAN ITRF96 KOORDİNAT SİSTEMİNDE VE 2005.0 EPOĞÜNDA ÜRETİLEN 49 ADET HALİHAZIR HARİTA 3194 SAYILI İMAR KANUNU'NUN EK 11'NCİ MADDESİNE İSTİNADEN ONAYLANMIŞTIR.

30.07.2025

ÇEVRE, ŞEHİRCİLİK VE İKLİM DEĞİŞİKLİĞİ BAKANLIĞI
MEKANSAL PLANLAMA GENEL MÜDÜRLÜĞÜ

11.03.2025 TARİHİNDE ÇEKİLEN HAVA FOTOĞRAFLARINDAN FOTOGRAMETRİK YÖNTEMLE ÜRETİLMİŞTİR.

MÜTEAHHİT: GY HARİTA & PROJE BÜROSU

BERGAMA-K18-b-06-a-3-a
(İZMİR)