MANİSA İLİ, YUNUSEMRE İLÇESİ İLE İZMİR İLİ, BERGAMA İLÇESİ SINIRLARI İÇERİSİNDE
YENİLENEBİLİR ENERJİ KAYNAKLARINA DAYALI ÜRETİM TESİS ALANI
(DEPOLAMALI RÜZGAR ENERJİ SANTRALİ - 42 MWm/33,1 MWe)
1/1000 ÖLÇEKLİ UYGULAMA İMAR PLANI

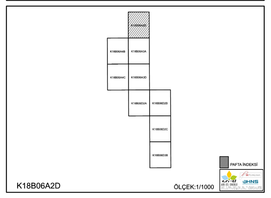

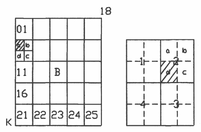

BERGAMA

(İZMİR)

K18-b-06-a-2-d

K18-b-06-a-2-a

MANİSA İLİ, YUNUSEMRE İLÇESİ İLE İZMİR İLİ, BERGAMA İLÇESİ SINIRLARI İÇERİSİNDE
YENİLENEBİLİR ENERJİ KAYNAKLARINA DAYALI ÜRETİM TESİS ALANI (DEPOLAMALI RÜZGAR ENERJİ SANTRALİ - 42 MWm/33,1 MWe)
1/1000 ÖLÇEKLİ UYGULAMA İMAR PLANI

1/1000

GY HARİTA & PROJE BÜROSU TARAFINDAN ITRF96 KOORDİNAT SİSTEMİNDE VE 2005.0 EPOĞUNDA ÜRETİLEN 49 ADET HALİHAZIR HARİTA 3194 SAYILI İMAR KANUNUNUN EK 17'NCİ MADDESİNE İSTİNADEN ONAYLANMIŞTIR.

30.07.2025

İV. ÇEVRE KAYNAKLARI GENEL MÜDÜR

ÇEVRE, ŞEHİRCİLİK VE İKLİM DEĞİŞİKLİĞİ BAKANLIĞI
MEKANSAL PLANLAMA GENEL MÜDÜRLÜĞÜ

GÖSTERİM

1. SINIRLAR

İDARİ SINIRLAR

İL SINIRI

PLANLAMA SINIRLARI

PLAN ONAMA SINIRI

YAPI YAKLAŞMA SINIRI

JEOLOJİK ETÜT SINIRI

ORMAN İZİN SINIRI

MÜLKİYET SINIRI

2. YERLEŞİM ALANLARI

TÜRBİN MERKEZİ

3. KORUNACAK ALANLAR

YAPI SINIRLAMASI GETİRİLEREK KORUNACAK ALANLAR

ENH ENERJİ NAKİL HATTI KORUMA KUŞAĞI

4. AFET TEHLİKELİ ALANLAR

ÖA-2.3 ÖNLEMLİ ALAN (ÖA-2.3)

5. TEKNİK ALT YAPI

KARAYOLLARI

TAŞIT YOLU

MENFEZ

KÖPRÜ

6. ENERJİ ÜRETİM DAĞITIM VE DEPOLAMA

YED YENİLENEBİLİR ENERJİ KAYNAKLARINA DAYALI ÜRETİM TESİS ALANI

DEPOLAMA ALANI

ENERJİ NAKİL HATTI

7. SU VE ATIKSU SİSTEMLERİ

TA TEKNİK ALTYAPI ALANI (ŞALT MERKEZİ)

DERE

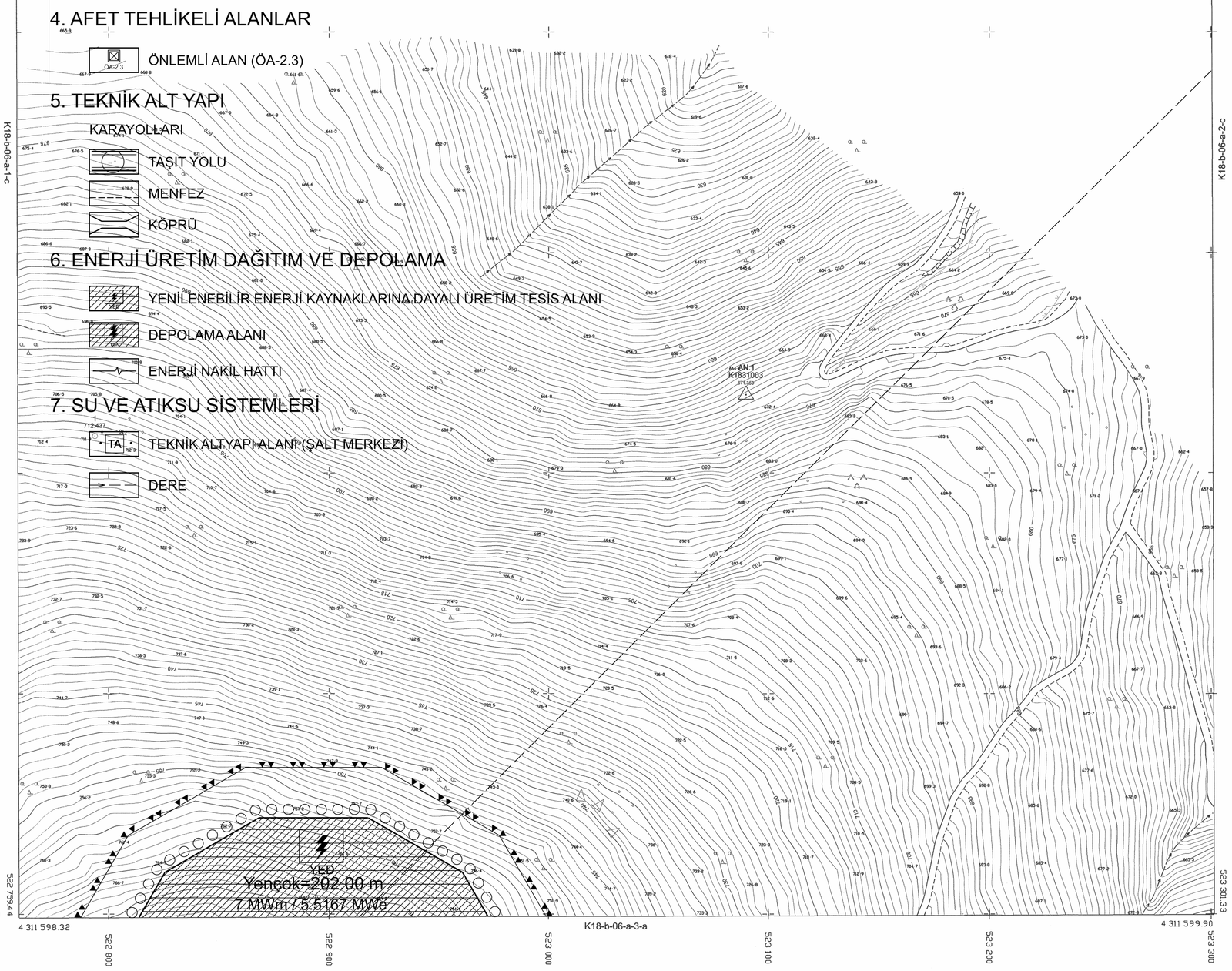

1/1000

11.03.2025 TARİHİNDE ÇEKİLEN HAVA FOTOĞRAFLARINDAN FOTOGRAMETRİK YÖNTEMLE ÜRETİLMİŞTİR.

MÜTEAHHİT: GY HARİTA & PROJE BÜROSU

BERGAMA-K18-b-06-a-2-d
(İZMİR)