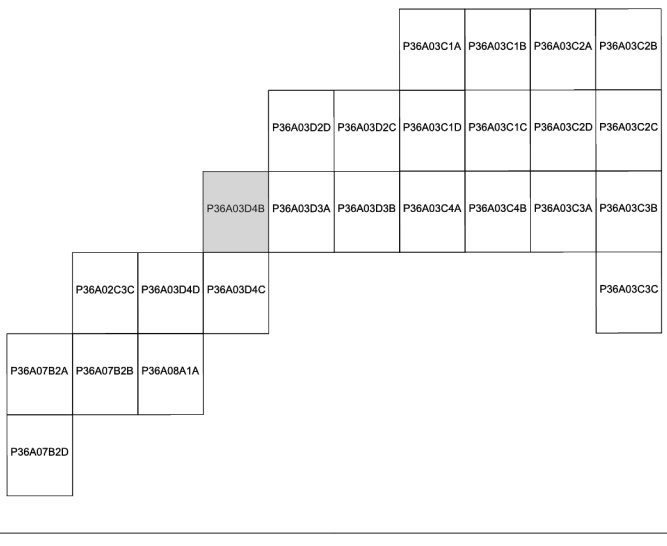


HATAY İLİ BELEN İLÇESİ BENLİDERE MAH.  
KARLİTEPE RÜZGAR ENERJİ SANTRALİ  
KAPASİTE ARTIŞI PROJESİ 1/1000 ÖLÇEKLİ  
UYGULAMA İMAR PLANI VE DEĞİŞİKLİĞİ

P36A03D4B

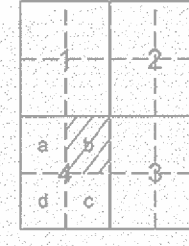


Dosya No : 310337802  
Plan No : ULP- 311129529  
Ölçek : 1/1000

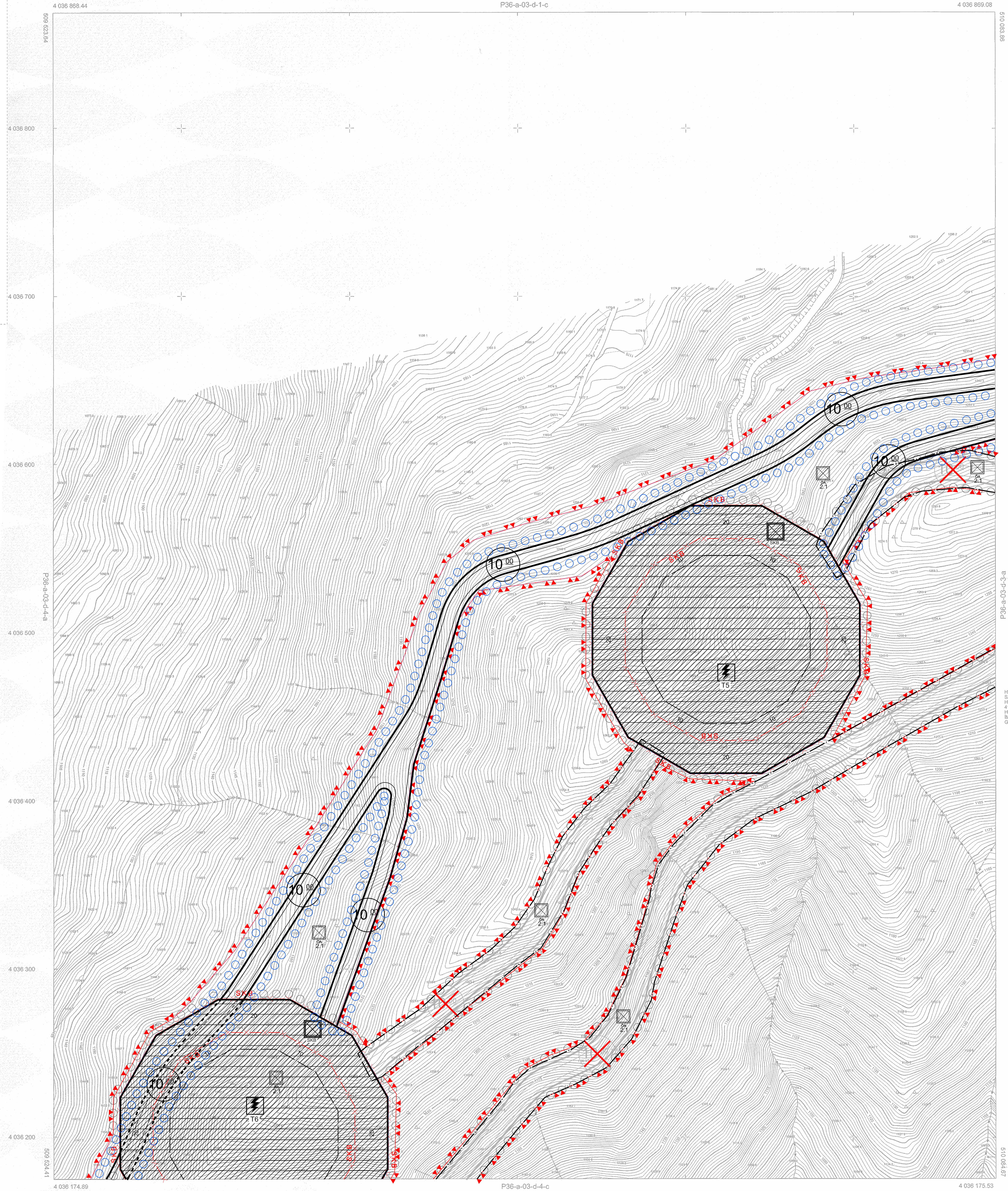
Müellifi tarafından hazırlanan Hatay İli, Belem İlçesi'nde Enerji Piyasası Düzenleme Kurumu tarafından 12.03.2020 tarihli ve EÜ/9236-21/04463 üretim lisansı verilen ve işletmede olan Karlıtepe RES projesine 5,56 MWm kurulu gücünde 1 adet türbin ilavesi ile yol alanlarının değişikliğine ilişkin 1/1.000 Ölçekli Uygulama İmar Planı ve Değişikliği 3194 Sayılı İmar Kanunu'nun Ek 11. maddesi (h) bendi uyarınca onaylanmıştır.

T.C.  
ÇEVRE, ŞEHİRCİLİK VE İKLİM DEĞİŞİKLİĞİ  
BAKANLIĞI  
Mekânsal Planlama Genel Müdürlüğü a.

01	a	b	c	36
06				
11	A			
16				
21	22	23	24	25

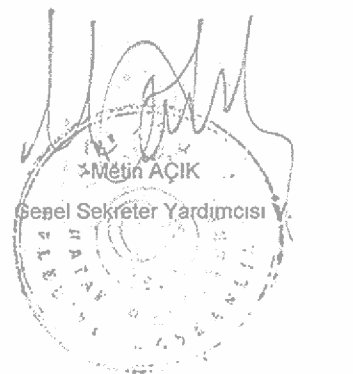


BELEN  
(BELEN RES)  
P36-A-03-D-4-B



HATAY İLİ, BELEN İLÇESİ, BELEN RES  
SAYISAL FOTOGRAMETRİK HALHAZIR  
HARİTA ALIM İŞİ KAPSAMINDA HAZIRLANAN  
41 NOELİ TİHOZ ÇALIŞMA FAHRETTİN İBARRET  
HALHAZIR HARİTA, 3194 SAYILI  
İMAR KANUNUNUN 7/A MADDESİ  
KURULUŞUN İZİNİ ALINILMIŞ VE ONAYLANMIŞTIR.

ONAYLAYAN  
Hatay Büyükşehir Belediyesi  
2017



BU HARİTA FOTOGRAMETRİK YÖNTEMELE GÖRÜLMÜŞTÜR  
PROJEKSİYON : Transverse Mercator  
DATUM : ITRF96  
ÖLÇM GENSİKLİĞİ : 1  
EPOK : 2005  
ÖLÇM ORTA MERİDİYENİ : 36

HAZIRLAYAN  
02042017  
Piri Reis Harita Mühendislik Şti. Ltd. Şti.  
Proje Müdürü  
Haluk TOKMAÇ  
Harita Mühendisi

1/1000

Hüseyin BUDAK  
Harita Mühendisi

İmar Planlama Genel Müdürlüğü D. Başkan V.