ELAZIĞ İLİ, SİVRİCE İLÇESİ, KÜRK KÖYÜ
135 ADA 5 SAYILI PARSEL GÜNEŞ ENERJİSİ SANTRALİ
[1.600AC(KWE) / 2.059,2DC(KWP)] AMAÇLI
1/5000 ÖLÇEKLİ KORUMA AMAÇLI NAZIM İMAR PLANI

L42-B-01-C

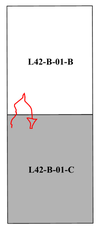

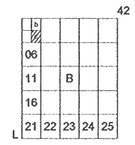

ELAZIĞ-SİVRİCE
(KÜRK KÖYÜ)
L42-b-01-c

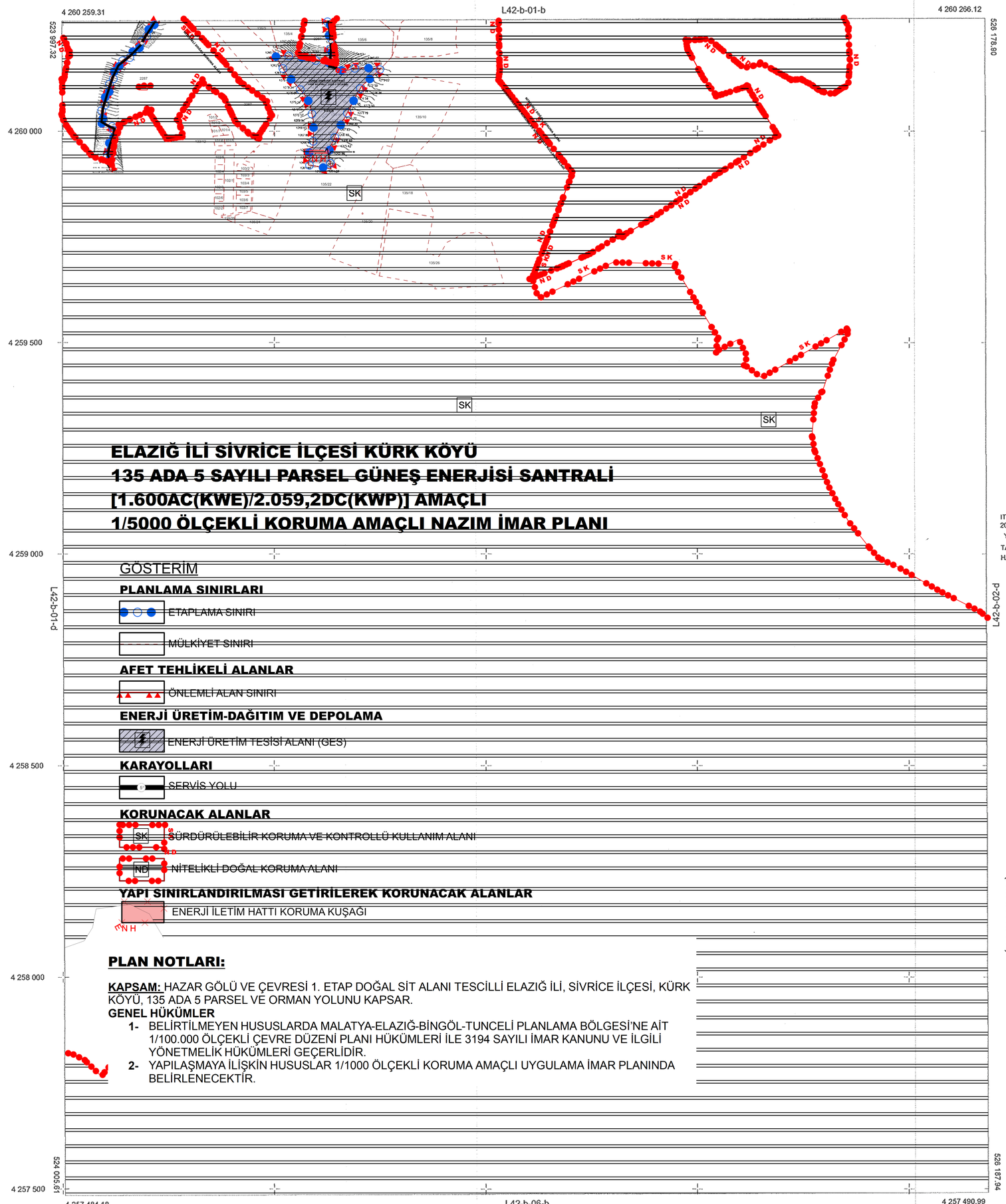

ELAZIĞ İLİ SİVRİCE İLÇESİ KÜRK KÖYÜ
135 ADA 5 SAYILI PARSEL GÜNEŞ ENERJİSİ SANTRALİ
[1.600AC(KWE)/2.059,2DC(KWP)] AMAÇLI
1/5000 ÖLÇEKLİ KORUMA AMAÇLI NAZIM İMAR PLANI

ITRF 96 KOORDİNAT SİSTEMİNDE
2005.00 EPOĞUNDA MÜTEAHHİT
YENER HARİTA İNŞAAT
TARAFINDAN YAPILAN 2 ADET
HALİHAZIR PAFTA ONANDI.

ONAY
Bahadır ÇİÇEK
Mali Hizmetler Müd. V.

GÖSTERİM

PLANLAMA SINIRLARI
- ETAPLAMA SINIRI
- MÜLKİYET SINIRI

AFET TEHLİKELİ ALANLAR
- ÖNLEMLİ ALAN SINIRI

ENERJİ ÜRETİM-DAĞITIM VE DEPOLAMA
- ENERJİ ÜRETİM TESİSİ ALANI (GES)

KARAYOLLARI
- SERVİS YOLU

KORUNACAK ALANLAR
- SK — SÜRDÜRÜLEBİLİR KORUMA VE KONTROLLÜ KULLANIM ALANI
- ND — NİTELİKLİ DOĞAL KORUMA ALANI

YAPI SINIRLANDIRILMASI GETİRİLEREK KORUNACAK ALANLAR
- ENERJİ İLETİM HATTI KORUMA KUŞAĞI

PLAN NOTLARI:

KAPSAM: HAZAR GÖLÜ VE ÇEVRESİ 1. ETAP DOĞAL SİT ALANI TESCİLLİ ELAZIĞ İLİ, SİVRİCE İLÇESİ, KÜRK KÖYÜ, 135 ADA 5 PARSEL VE ORMAN YOLUNU KAPSAR.

GENEL HÜKÜMLER

1- BELİRTİLMEYEN HUSUSLARDA MALATYA-ELAZIĞ-BİNGÖL-TUNCELİ PLANLAMA BÖLGESİ'NE AİT 1/100.000 ÖLÇEKLİ ÇEVRE DÜZENİ PLANI HÜKÜMLERİ İLE 3194 SAYILI İMAR KANUNU VE İLGİLİ YÖNETMELİK HÜKÜMLERİ GEÇERLİDİR.

2- YAPILAŞMAYA İLİŞKİN HUSUSLAR 1/1000 ÖLÇEKLİ KORUMA AMAÇLI UYGULAMA İMAR PLANINDA BELİRLENECEKTİR.

HAZIRLAYAN
Muhammet YILDIRIM
Şehir Plancısı
Oda Sicil No: 19765

KONTROL EDEN
Bahadır ÇİÇEK
Mali Hizmetler Müd. V.

1/5000

ELAZIĞ-SİVRİCE-L42-b-01-c
(KÜRK KÖYÜ)