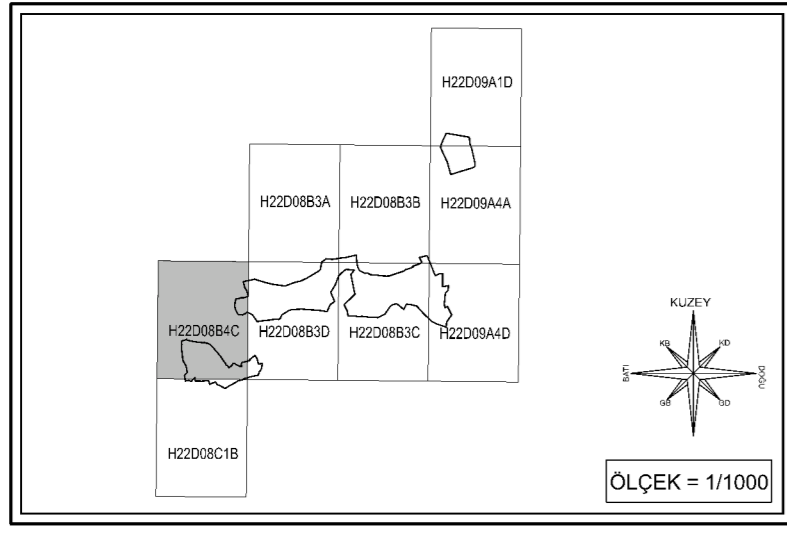


BURSA-H22-d-08-b-4-c
BURSA-H22-d-08-b-4-b

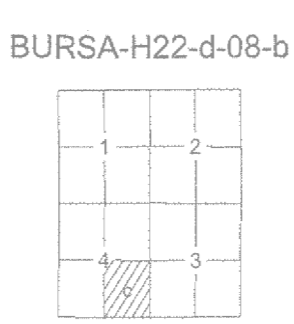
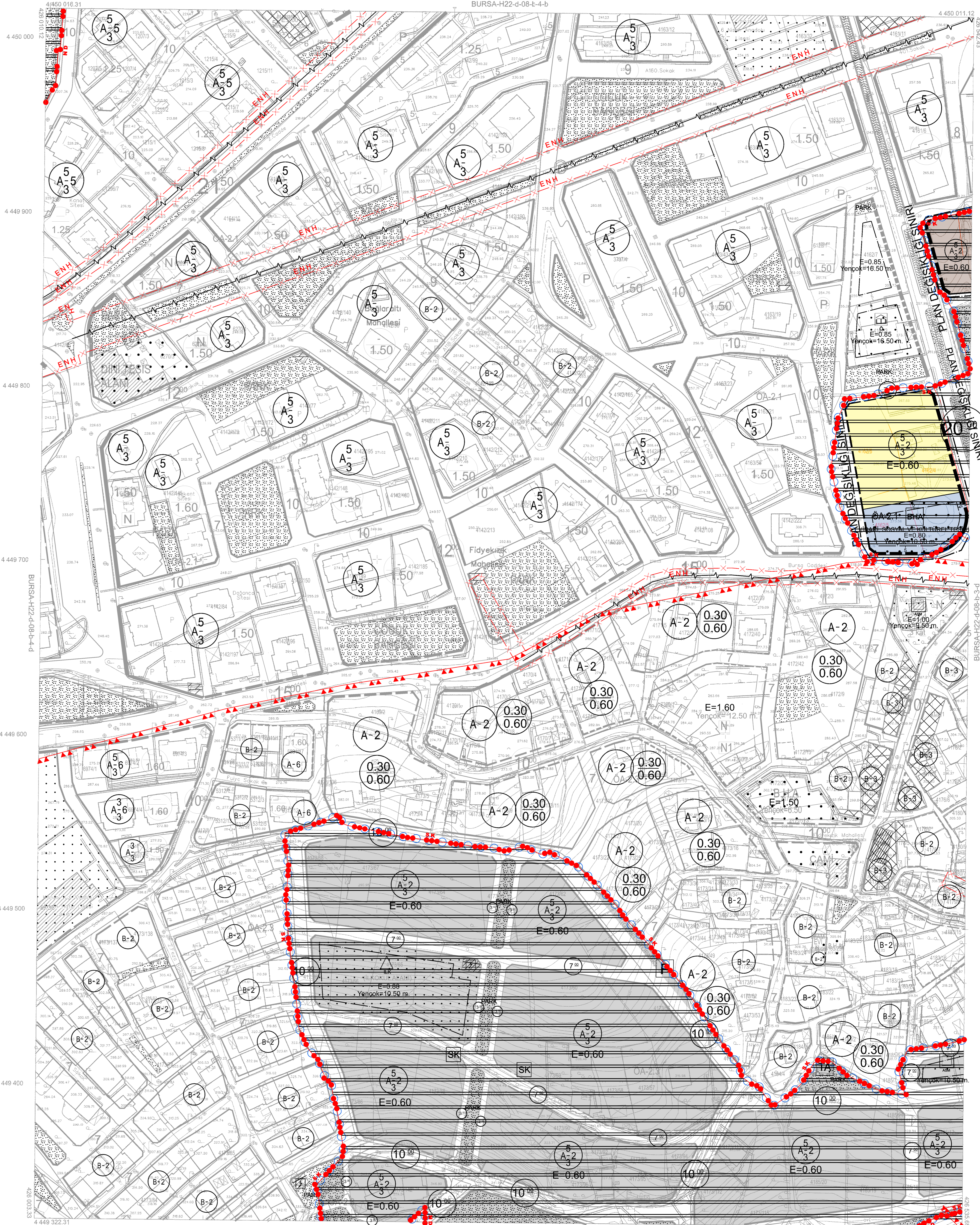
BURSA İLİ YILDIRIM İLÇESİ FİDYEKÖK BAĞLARI 75. YIL MAHALLELERİ 6-27 BÖLGESİ FİDYEKÖK MAHALLESİ 6-28 BÖLGESİ LEYALİ BALAHAN MAHALLESİ 6-52 BÖLGESİ LEYALİ SİRİRCİLER MAHALLESİ 6-53 BÖLGESİ LEYALİ ALANLARI VE YIĞILIR MAHALLESİ 6-26 BÖLGESİ NİTELİKLİ DOĞAL KORUMA ALANINA İLİŞKİN 1:1000 ÖLÇEKTEKİ KORUMA AMAÇLI UYGULAMA İMAR PLANI ASKI İFRAZLARININ DEĞERLENDİRİLMESİNE İLİŞKİN İMAR PLANI DEĞİŞİKLİĞİ



BURSA İLİ YILDIRIM İLÇESİ FİDYEKÖK BAĞLARI 75. YIL MAHALLELERİ 6-27 BÖLGESİ FİDYEKÖK MAHALLESİ 6-28 BÖLGESİ LEYALİ BALAHAN MAHALLESİ 6-52 BÖLGESİ LEYALİ SİRİRCİLER MAHALLESİ 6-53 BÖLGESİ LEYALİ ALANLARI VE YIĞILIR MAHALLESİ 6-26 BÖLGESİ NİTELİKLİ DOĞAL KORUMA ALANINA İLİŞKİN 1:1000 ÖLÇEKTEKİ KORUMA AMAÇLI UYGULAMA İMAR PLANI ASKI İFRAZLARININ DEĞERLENDİRİLMESİNE İLİŞKİN İMAR PLANI DEĞİŞİKLİĞİ

Plan İşlem No: L/İP-161133543
Karar Aray. No: 2020/54
Ölçek: 1/1000
BURSA İLİ YILDIRIM İLÇESİ FİDYEKÖK BAĞLARI 75. YIL MAHALLELERİ 6-27 BÖLGESİ FİDYEKÖK MAHALLESİ 6-28 BÖLGESİ LEYALİ BALAHAN MAHALLESİ 6-52 BÖLGESİ LEYALİ SİRİRCİLER MAHALLESİ 6-53 BÖLGESİ LEYALİ ALANLARI VE YIĞILIR MAHALLESİ 6-26 BÖLGESİ NİTELİKLİ DOĞAL KORUMA ALANINA İLİŞKİN 1:1000 ÖLÇEKTEKİ UYGULAMA İMAR PLANI ASKI İFRAZLARININ DEĞERLENDİRİLMESİNE İLİŞKİN İMAR PLANI DEĞİŞİKLİĞİ İNCELEME RAPORU
Tarihli ve 15367655 sayılı Oluru ile 1 nolu Cumhurbaşkanlığı Teşkilatı Hükûmünde Cumhurbaşkanlığı Kararnamesinin 199. maddesi uyarınca onandır.
CEVRE, SEHRİKLİK VE İKLİM DEĞİŞİKLİĞİ BAKANLIĞI
Tabii Varlıkların Koruma Genel Müdürlüğü

Sühe DURGUT ÖZTÜRK
İmar Planlama Daire Başkanı



Pafta bölünmesi, en son güncellenmiş TÜGVA ya bağlı 200504 epöğünde, GRS80 elipsoidinde, Trans versal Mercator (TM) izdüşümünde ve TRS99 datumunda 15 Temmuz 2005 tarih ve 25876 sayılı Resmî Gazetede yayımlanarak yürürlüğe giren Büyük Ölçekli Harita ve Harita Bilgileri Üretim Yönetmeliği (BÖHYBYU) gereğince hazırlanmış olup, GNSS gözlemleri ve ayarlarına ile birlikte hazırlanmıştır. Bursa İli sınırları içerisinde oluşturulan Bursa Gnit01 modeli ile ortometrik yükseklikler elde edilmiştir.

Paftalar, Kasım 2017 tarihli 10 cm yer ölçeklerine aitlikli sayısal kamere görüntülerinden, 2018 yılı Eylül ayında yapılan bitirilmeye ve Ekim 2018 tarihli Kontrol ve onaylanarak hazırlanmıştır. İfraz çizimlerinin 1 m. dir. Yapılar sayık çizimleri ile gösterilmiştir.

YCKLENİCİ FIRMA
Mescioglu Müh. Müh. A.Ş.
Fotoğraf Harita Dan.İng. A.Ş.

Ayhan FARUK MESCI
Proje Müdürü

KONTROL
Harita ve Kam. Şb.Md.V.

Şaban AKKAR
Kontrol Müh.

İNCELEME
Emlak ve İstimlak Daire Başkanı

Mehmet SAİT AYIK
Emlak ve İstimlak Daire Başkanı

İNCELEME
BÜSKİ Genel Md.

Güngör GÜLENC
BÜSKİ Genel Md.

"Büyük Ölçekli Harita ve Harita Bilgileri Üretim Yönetmeliği" ne uygun olarak fotogrametrik yöntemle üretilen bu haritasının yapılmış olduğunu onaylıyorum.



Alınur AKTAŞ
Büyükşehir Belediye Başkanı