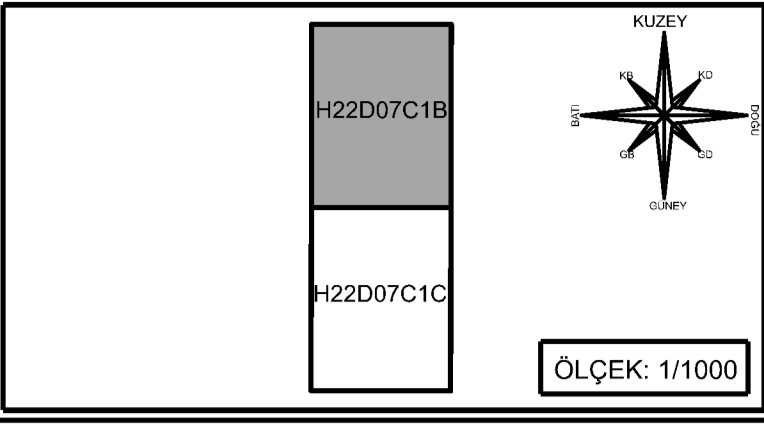


BURSA İLİ, YILDIRIM İLÇESİ, PİREMİR MAHALLESİ
SÜRDÜRÜLEBİLİR KORUMA VE KONTROLLÜ KULLANIM ALANI
KORUMA AMAÇLI UYGULAMA İMAR PLANI
354 ADA 9 PARSEL, 354 ADA 53 PARSEL DOĞUSU İLE
354 ADA 81-82 PARSELLER KUZEYİNDE KALAN TESİLLİ HARİCİ
ALANA İLİŞKİN
İMAR PLANI DEĞİŞİKLİĞİ



BURSA İLİ, YILDIRIM İLÇESİ, PİREMİR MAHALLESİ,
SÜRDÜRÜLEBİLİR KORUMA VE KONTROLLÜ KULLANIM ALANI
KORUMA AMAÇLI UYGULAMA İMAR PLANI
354 ADA 9 PARSEL, 354 ADA 53 PARSEL DOĞUSU İLE,
354 ADA 81-82 PARSELLER KUZEYİNDE KALAN
TESİLLİ HARİCİ ALANA İLİŞKİN İMAR PLANI DEĞİŞİKLİĞİ

Plan İsmi No: KUP-161135402
Kurum Arşiv No: 2026/75
Ölçek: 1/1000

Bursa İl, Yıldırım İlçesi, Piremir Mahallesi, Sürdürülebilir Koruma ve Kontrollü Kullanım Alanı Koruma Amaçlı Uygulama İmar Planı 354 Ada 9 Parsel, 354 Ada 53 Parsel Doğusu İle, 354 Ada 81-82 Parseller Kuzeyinde Kalan Tesilli Harici Alana İlişkin 2- parselik 1/1000 Ölçekli Uygulama İmar Planı Değişikliği meclisde Bakanlık Makamının 07.02.2025 tarihli ve 15619925 sayılı Oluru ile 1 no.lu Cumhurbaşkanlığı Teşkilatı Hakkında Cumhurbaşkanlığı Kararnamesinin 109. maddesi uyarınca onandı.

ÇEVRE, ŞEHİRCİLİK VE İKLİM DEĞİŞİKLİĞİ BAKANLIĞI
Tabii Varlıkların Koruma Genel Müdürlüğü

Süre DURGUT ÖZTÜRK
İmar Planlama Daire Başkanı

Sefa ÇELİK
Şehir Plancısı

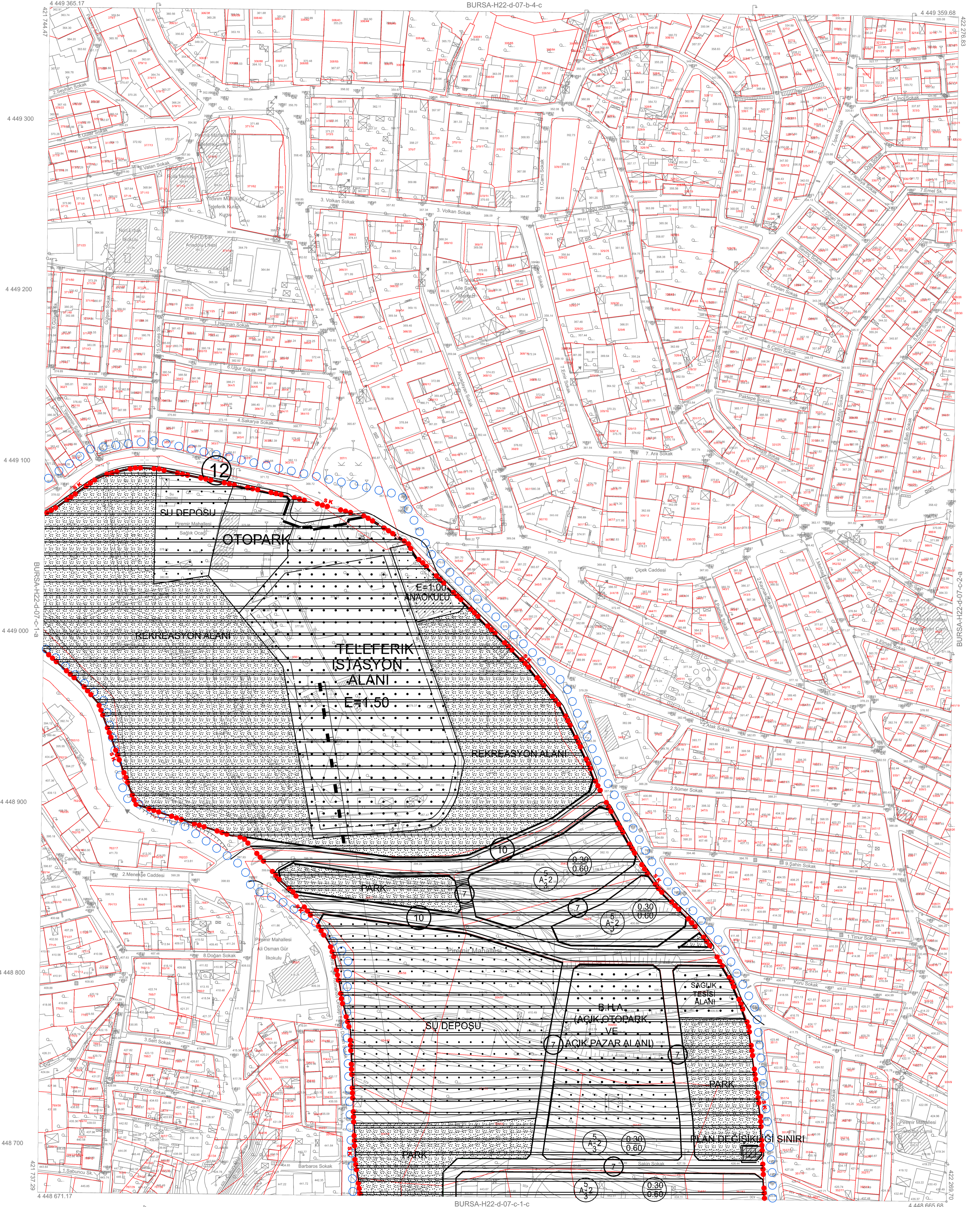
Nilüfer CABALAR BAYRAK
4.Bölge Planlama Şube Müdürü

GÖSTERİM

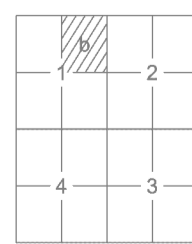
- PLAN ONAMA SINIRI
- SÜRDÜRÜLEBİLİR KORUMA VE KONTROLLÜ KULLANIM ALANI
- PLAN DEĞİŞİKLİĞİ SINIRI
- MÜLKİYET SINIRI
- TRAFİK ALANI
- PARK ALANI

BURSA-H22-d-07-c-1-b

BURSA-H22-d-07-b-4-c



BURSA-H22-d-07-c



Pafta bölünmesinde, en son güncellenmiş TÜTGA ya bağlı 2005.0 eponiminde, GR80 elipsoidinde, Transveral Mercator (TM) izdüşümünde ve ITRF96 datumunda 15 Temmuz 2005 tarih ve 25876 sayılı Emniyet Gazetesinde yayınlanmış yarıbüyük ölçekli Harita ve Harita Bilgileri Çizim Yönetmeliği (BÖHHBÖV) göre düzenlenmiş olup, GNSS ölçümleri ve irtifaklar da kot tapınakı suretiyle Bursa il sınırları içerisinde elemanların Bursa Geoteknik model ile orijinali yükseklikler elde edilmiştir.

Paftalar, Kasım 2017 tarihli 10 cm yer ölçeğine arabikli sayısal kamera görüntülerinden, 2018 yılı Ağustos ayında yapılan bölünme ve Ekim 2018 tarihli kontrol çalışmalarından üretilmiştir. Eşyüklükte eğriler arası 1 m dir. Yontur şeklek çizimleri de gösterilmiştir.

YÜKLENİCİ FIRMA
Mecidiye Müh. Müh. A.Ş.
Foamap Harita Dan. İnş. A.Ş.

Ayhan FARUK MESÇİ
Proje Müdürü

KONTROL

Murat SANCAK
Kontrol Müh.

İNCELEME

Meltem Sait AYIK
Emlak ve İstimlak Daire Başkanı

Güngör GÜLENGİL
BÜSKİ Genel Md.

"Büyük Ölçekli Harita ve Harita Bilgileri Üretim Yönetmeliği" ne uygun olarak fotogrametrik yöntemle üretilen bu haritanın yapımında:



Alınur AKTAŞ
Büyükşehir Belediye Başkanı