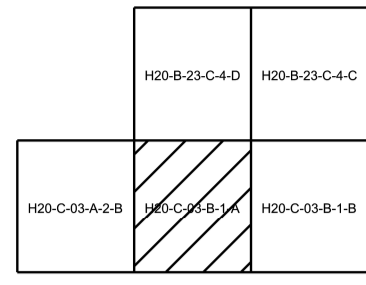


BURSA İLİ, KARACABEY İLÇESİ, TAŞLIK MAHALLESİ,
777, 778, 779, 780 ve 781 PARSELLER (EŞİT 706 PARSEL)
İLE BİR KISIM TESCİL HARİCİ ALANA İLİŞKİN
REVİZYON UYGULAMA İMAR PLANI

H20-C-03-B-1-A



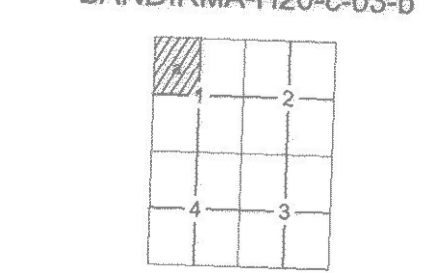
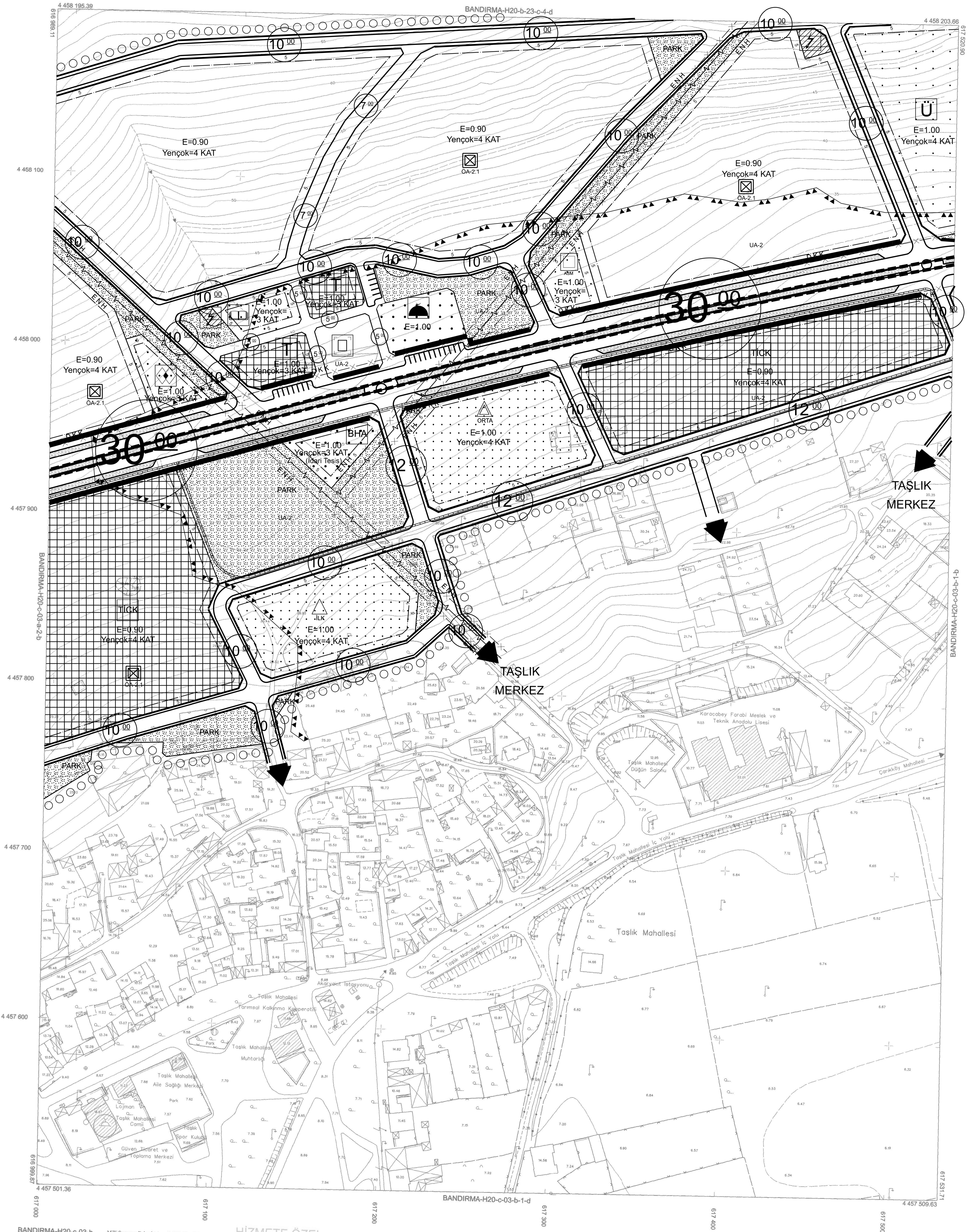
ADI-SOYADI	UNVAN	İMZA
Nilgün İNCE	Uzman (Y. Şehir Plancısı)	
Hamza ÇAKAN	İmar Planı, Etiler ve Proje Şube Müdürü	
Semra GÖNKA	İmar Planlama ve Proje Dairesi Başkanı	

Dünya No : 160932104
Plan No : URP-161132045
Ölçek : 1/1.000

Bursa İli, Karacabey İlçesi, Taşlık Mahallesi içinde bulunan muhtelif parseller ve bir kısım tescil harici alana ilişkin 5-paftalık 1/1.000 ölçekli revizyon uygulama imar planı Cumhuriyetin 1 Nolu Kararnamesi'nin 102. maddesinin (c) bendi ile 3194 sayılı İmar Kanunu'nun Ek 11. maddesinin (c) bendi hükümleri uyarınca onaylandı.

T.C.
ÇEVRE, ŞEHİRCİLİK VE İKLİM BÜYÜKŞİLİĞİ BAKANLIĞI
Mekansal Planlama Genel Müdürlüğü

BANDIRMA-H20-c-03-b-1-a



Mülki Savınma Bakanlığının 29/4/2005 tarihli ve 694 sayılı yazısı ile İmarat Kanununda 23/6/2005 tarih ve 2005/90/10 sayılı karar ile 15 Temmuz 2005 tarihli 25776 sayılı Resmi Gazete'de yayımlanan Kanun Geneliyle Pafta bölünmesi ve son güncellemeleri, TUSİS-3'ün 15/11/2005 tarihli 2005/10 Ekteki 2. maddesinde, Transversel Menzurlu DTM indijitlerinde ve ITRF96 datalarında düzenlenmiştir.

Mayıs 2015 tarihli 10 cm yer fotoğrafları analizi sayısal kamera görüntülerinden ve 2015 yılı Mayıs ayında yapılan bitirileme tespitlerinden faydalanmıştır. Her Yıllık ölçüm raporları m. 10'da, Her Yıllık ölçüm raporları ile güncellenmiştir. Yapılar sayık çizimleri ile gösterilmiştir. ITRF96 Koordinat sisteminde 2005.0 Epoque'da oluşturulmuştur.

HİZMETE ÖZEL
17/08/2022 TARİH VE 5562 SAYILI TALEP İLE "BURSA İLİ, KARACABEY BELEDİYESİ" NE VERİLMİŞTİR.
ÇOĞALTILAMAZ, KOPYALANAMAZ VE ÜÇÜNCÜ KİŞİLERE VERİLEMEZ.
BUSKİ GENEL MÜDÜRLÜĞÜ

Bakanlık arası 15 Temmuz 2005 tarihli "Büyük Ölçekli Harita ve Harita Bilgileri Üretim Yönetmeliği"ne uygun olarak fotogrametrik yöntemle üretilen bu haritanın yapımında :

YÜKLENİCİ FIRMA
Mesçioğlu Müh. Müh. A.Ş.
Fotomap Harita Dan.İnş. A.Ş.

KONTROL
Doç. Dr. Çetin MEKİK
Mühür-BEÖ Müh. Fak.

İNCELEME
Mehmet Sadi AYIK
Emlak ve İstimlak Daire Başkanı

Yüklenici Firma Müdürü
Kontrol Müh.
Harita ve Kam. Şb. Md. V.

İnceleme Başkanı
BUSKİ Genel Md. Yrd.
BUSKİ Genel Müdürü

ONAY
26.08.2022
R. ALTEPE
Büyükşehir Belediye Başkanı