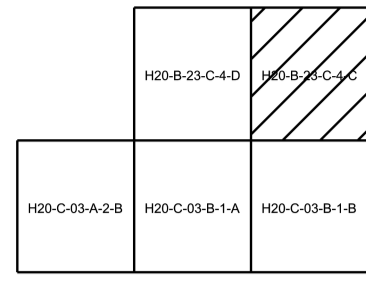


BURSA İLİ, KARACABEY İLÇESİ, TAŞLIK MAHALLESİ,  
777, 778, 779, 780 ve 781 PARSELLER (ESKİ 706 PARSEL)  
İLE BİR KISIM TESCİL HARİCİ ALANA İLİŞKİN  
REVİZYON UYGULAMA İMAR PLANI

H20-B-23-C-4-C



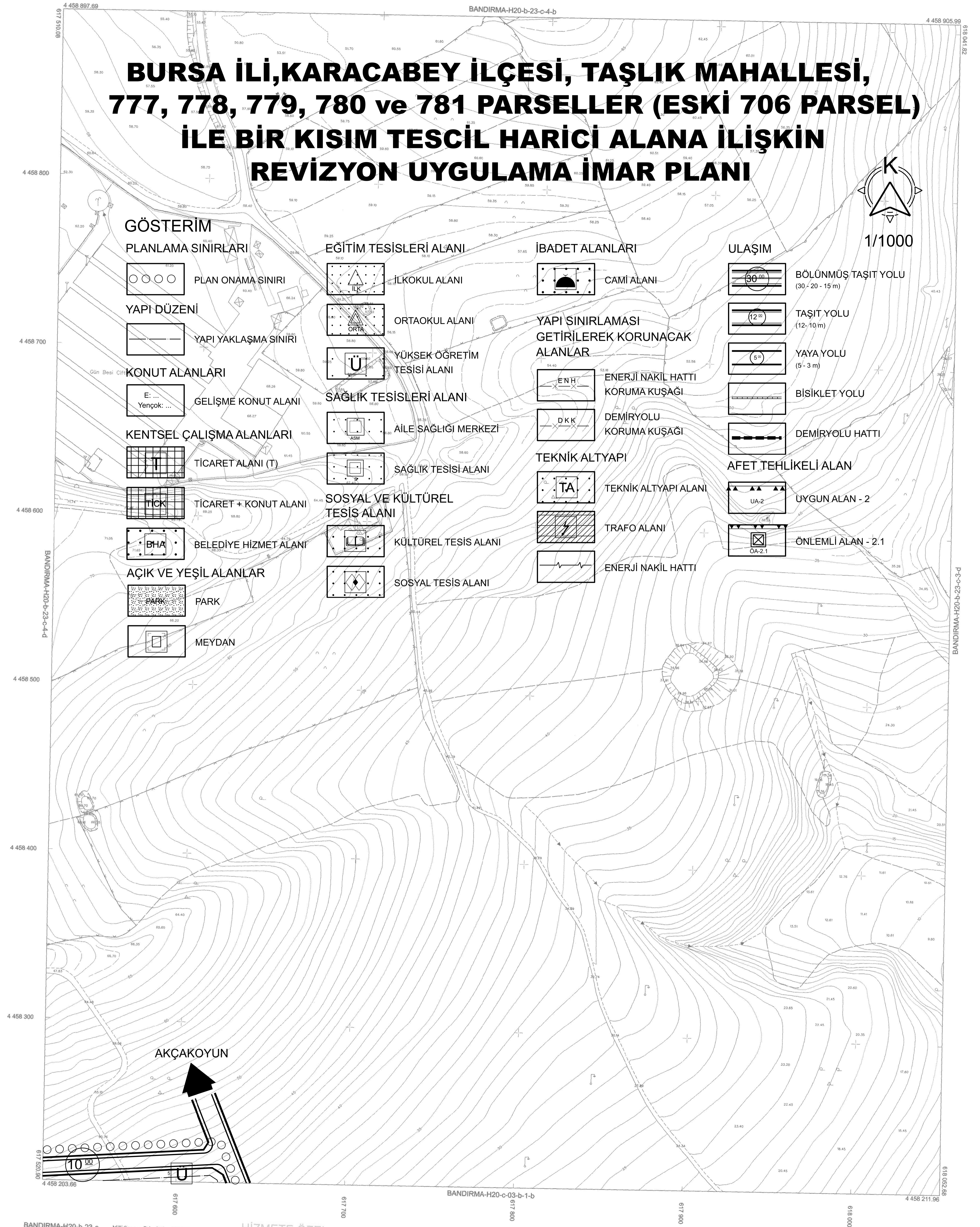
AD-SOYADI	UNVAN	İMZA
Nilgün İNCE	Uzman (Y. Şehir Plancısı)	
Hamza ÇAKAN	İstanbul Plan. Ekl. ve Proje Şube Müdürü	
Semra GÖNKA	İstanbul Planlama ve Proje Dairesi Başkanı	

Dünya No : 160932104  
Plan No : URP-161132045  
Ölçek : 1/1.000

Bursa İli, Karacabey İlçesi, Taşlık Mahallesi içinde bulunan muhtelif parseller ve bir kısım tescil harici alana ilişkin 5- paftalık 1/1.000 ölçekli revizyon uygulama imar planı Cumhurbaşkanlığı 1 Nolu Kararnamesi'nin 102. maddesinin (c) bendi ile 3194 sayılı İmar Kanunu'nun Ek 11. maddesinin (c) bendi hükümleri uyarınca onaylandı.

T.C.  
ÇEVRE, ŞEHİRCİLİK ve İKLİM DEĞİŞİKLİĞİ BAKANLIĞI  
Mekansal Planlama Genel Müdürlüğü a.

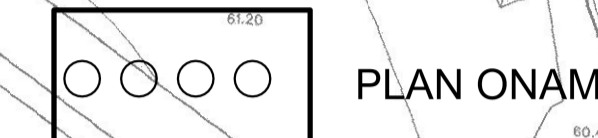
BANDIRMA-H20-b-23-c-4-c



# BURSA İLİ, KARACABEY İLÇESİ, TAŞLIK MAHALLESİ, 777, 778, 779, 780 ve 781 PARSELLER (ESKİ 706 PARSEL) İLE BİR KISIM TESCİL HARİCİ ALANA İLİŞKİN REVİZYON UYGULAMA İMAR PLANI

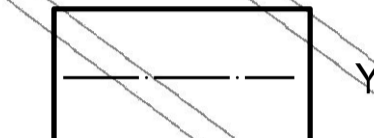
## GÖSTERİM

### PLANLAMA SINIRLARI



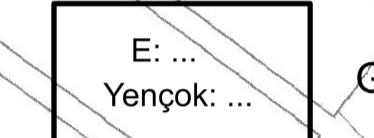
PLAN ONAMA SINIRI

### YAPI DÜZENİ



YAPI YAKLAŞMA SINIRI

### KONUT ALANLARI



GELİŞME KONUT ALANI

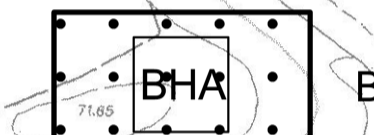
### KENTSEL ÇALIŞMA ALANLARI



TİCARET ALANI (T)



TİCARET + KONUT ALANI

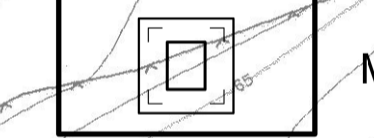


BELEDİYE HİZMET ALANI

### AÇIK VE YEŞİL ALANLAR



PARK



MEYDAN

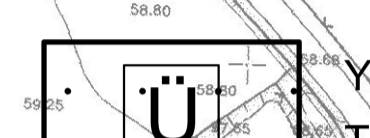
### EĞİTİM TESİSLERİ ALANI



İLKOKUL ALANI

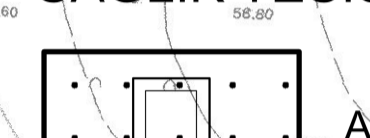


ORTAOKUL ALANI

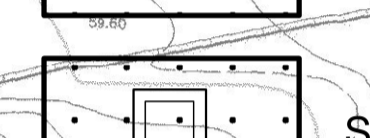


YÜKSEK ÖĞRETİM  
TESİSİ ALANI

### SAĞLIK TESİSLERİ ALANI

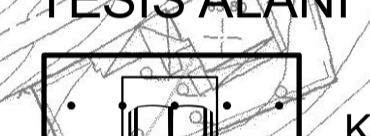


AİLE SAĞLIĞI MERKEZİ



SAĞLIK TESİSİ ALANI

### SOSYAL VE KÜLTÜREL TESİS ALANI




KÜLTÜREL TESİS ALANI



SOSYAL TESİS ALANI

### İBADET ALANLARI



CAMI ALANI



ENERJİ NAKİL HATTI



DEMİRYOLU



TEKNİK ALTYAPI



TEKNİK ALTYAPI ALANI



TRAFİK ALANI

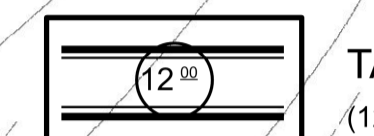


ENERJİ NAKİL HATTI

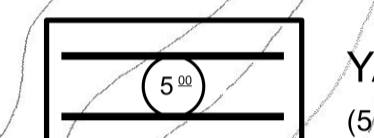
### ULAŞIM



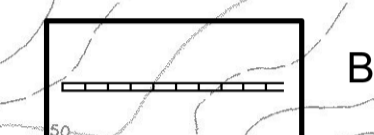
BÖLÜNMÜŞ TAŞIT YOLU  
(30 - 20 - 15 m)



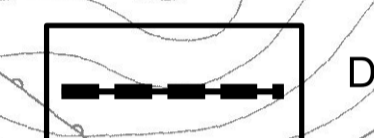
TAŞIT YOLU  
(12 - 10 m)



YAYA YOLU  
(5 - 3 m)



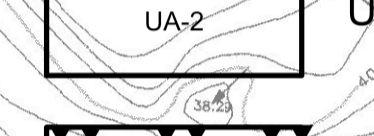
BİSİKLET YOLU



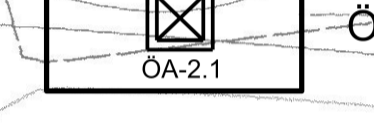
DEMİRYOLU HATTI



AFET TEHLİKELİ ALAN



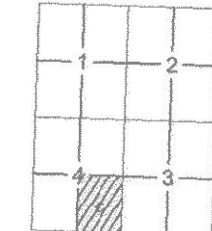
UYGUN ALAN - 2



ÖNLEMLİLİ ALAN - 2.1

AKÇAKOYUN

BANDIRMA-H20-b-23-c



Mülki Sıvama Bakanlığının 29/4/2005 tarihli ve 684 sayılı yazısı ile Bakanlar Kurulu'nun 23/6/2005 tarih ve 2005/9070 sayılı kararı ile 15 Temmuz 2005 tarih, 25876 sayılı Bakanlar Kurulu kararında yayımlanan Karar: Çerçeve: Paha bölünmesi ve son güncelleme: TETİKA'ya bağlı 2005.0 ölçeğinde GRS80 alipoidinde, Transversal Meridyen (TM) izdüşümünde ve ITRF96 datumunda ölçeklenmiştir.

Mayıs 2015 tarihli 10 cm yer ölçeğinde arazi ölçümleri kazıma ölçümlerinden ve 2015 yılı Mayıs ayında yapılan bitirilen ölçümlerinden alınmıştır. Eş Yüzelelik eğrileri 1 m'dir. Yapılar sapak çizimleri ile gösterilmiştir. ITRF96 Koordinat sisteminde 2005.0 Epoğunda üretilmiştir.

HİZMETE ÖZEL  
17/08/2022 TARİH VE 5562 SAYILI TALEP İLE KARACABEY BELEDİYESİ'NE VERİLMİŞTİR.  
ÇOĞALTILAMAZ, KOPYALANAMAZ VE ÜÇÜNCÜ KİŞİLERE VERİLEMEZ.  
BASKI GENEL MÜDÜRLÜĞÜ

YÜKLENİCİ FIRMA  
Mecidiye Müh. Müh. A.Ş.  
Fotomap Harita Dan. İnş. A.Ş.

Ayhan Faruk MESCI  
Proje Müdürü

Doç. Dr. Çetin MERİK  
Mühavir-BEO Müh. Fak.

Doç. Dr. Çetin MERİK  
Mühavir-BEO Müh. Fak.

KONTROL

H.Serkan BULLUT  
Kontrol Müh.

Murat KARAGÜLLÜ

Murat KARAGÜLLÜ  
Harita ve Kazı Şb. Md. V.

İNCELEME

Mehmet Sait AYIK  
Emlak ve İstimat Daire Başkanı

İNCELEME

Güngör GÜLENC  
BUSKİ Genel Md. Yrd.

İNCELEME

İsmail Hakkı ÇETİNAVCI  
BUSKİ Genel Müdürü

ONAY  
Başkan

