KARACABEY - BAYRAMDERE

(BURSA)

H20-b-13-a-1-b

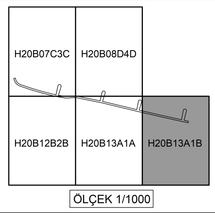

ÖLÇEK 1/1000

PLANLAMA EKİBİ	İMZA
TURGUT YALKI A GRUBU ŞEHİR PLANCISI	
HASAN ŞAHİNTÜRK DEVİNGEN PLANLAMA ŞEHİR PLANCISI	

MARMARA DENİZİ VE ADALAR ÖZEL ÇEVRE KORUMA BÖLGESİ, BURSA İLİ, KARACABEY İLÇESİ, KURŞUNLU VE BAYRAMDERE MAHALLESİ, "TAHKİMAT VE MAHMUZ" AMAÇLI 1/1000 ÖLÇEKLİ UYGULAMA İMAR PLANI

Ela BARUT
Şehir Plancısı

Nilüfer ÇABALAR BAYRAK
4. Bölge Planlama Şube Müdürü

Plan İşlem No: MDA- 001120223
Kurum Arşiv No: 2026/3
Ölçek: 1/1000
Marmara Denizi ve Adalar Özel Çevre Koruma Bölgesi, Bursa İli, Karacabey İlçesi, Kurşunlu ve Bayramdere Mahallesi, "Tahkimat ve Mahmuz" Amaçlı -10- paftalık 1/1000 ölçekli Uygulama İmar Planı incelendi. **Bakanlık Makamının 08.01.2026 tarih ve 14573279 sayılı Olur'u** ile 3621 sayılı Kıyı Kanunu ve 1 nolu Cumhurbaşkanlığı Kararnamesinin 109. maddesi uyarınca onandı.

ÇEVRE, ŞEHİRCİLİK VE İKLİM DEĞİŞİKLİĞİ BAKANLIĞI
Tabiat Varlıklarını Koruma Genel Müdürlüğü

Şule DURGUT ÖZTÜRK
İmar Planlama Daire Başkanı

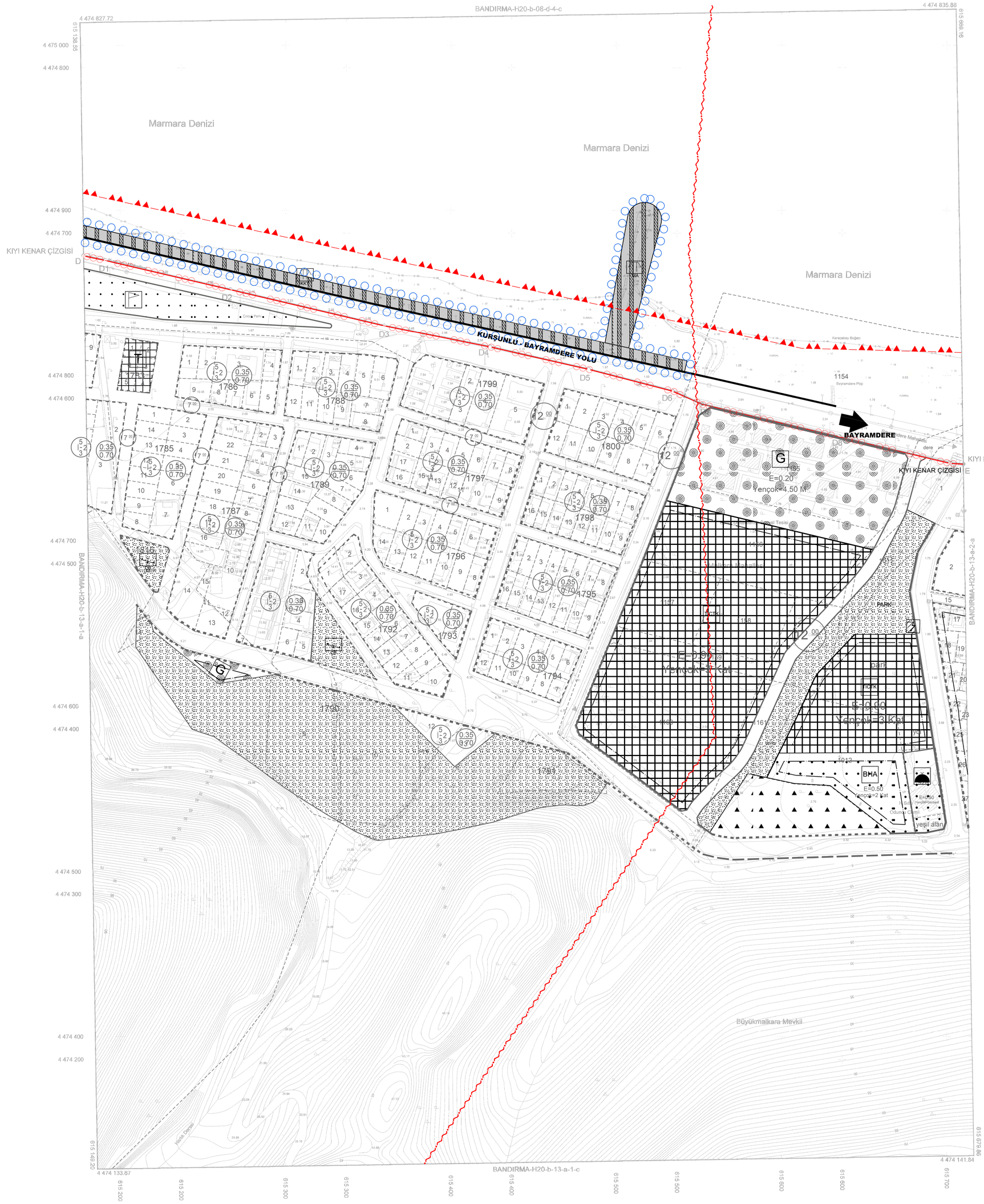

AKTARMA İŞLEMİ UYGUN GÖRÜLMÜŞTÜR. 09.12.16 ÇEVRE VE ŞEHİRCİLİK BAKANLIĞI Mekansal Planlama Genel Müdürlüğü

A.Hakan AYDIN Daire Başkanı

D - E no.lu kırık noktalar arasındaki 19.12.2011 onay tarihli kıyı kenar çizgisi 1/1000 ölçekli H20-b-13-a-1-b no.lu ortofoto harita üzerinden doğru olarak aktarılmışır.

Ömer ZOZİK
Harita Mühendisi

Himmet DAĞLI
İmar ve Planlama Şube Müdür V.

Selçuk Ziya NAMLI
Çevre ve Şehircilik İl Müd. Yrd.
14.11.2016

Bursa Karacabey Belediye Başkanlığı Tarafından Onaylanan Halihazır Harita Aplinin Aynısıdır.

Selçuk Ziya NAMLI
Çevre ve Şehircilik İl Müd. Yrd.
14.11.2016

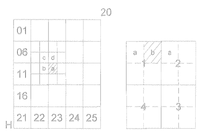

Bu pafta; yersel yöntemle, koordinatları ve pafta bölümlemesi en son güncellenmiş TUTGA'ya bağlı 2005.0 epoğunda, GRS80 elipsoidinde, Transversal Mercator (TM) izdüşümünde ve ITRF96 datumunda düzenlenmiştir. Eşyükseklik eğrisi aralığı 1 metredir.

BURSA KARACABEY BELEDİYESİ
İMAR VE ŞEHİRCİLİK MÜDÜRLÜĞÜ

1:1000

MÜTEAHHİT : ATİLLA YURTTAŞ ŞHKM BÜROSU
ÇİZEN :ATİLLA YURTTAŞ HARITA MÜH.

KONTROL

HARİTA TEKNİKERİ : KADER BEKTAŞ

İMAR ve ŞEHİRCİLİK MÜDÜRÜ : GÖKŞEN AKGÖR YAĞCI

Müteaahhit Yurttaş Harita Tarafından Yapılan Karacabey İlçesi Bayramdere Mahallesine ait 6 adet 1/1000 Ölçekli Halihazır Harita, İmar Kanununun 7/A Maddesine Göre Tasdik Edildi.

/ /2016

Ali ÖZKAN
Belediye Başkanı