KARACABEY - KURŞUNLU

(BURSA)

H20-b-11-b-1-a

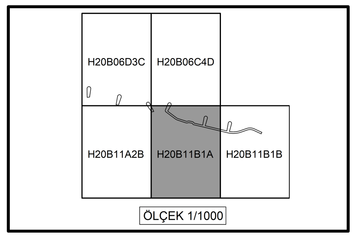

PLANLAMA EKİBİ	İMZA
TURGUT YALKI A GRUBU ŞEHİR PLANCISI	
HASAN ŞAHİNTÜRK DEVİNGEN PLANLAMA ŞEHİR PLANCISI	

MARMARA DENİZİ VE ADALAR ÖZEL ÇEVRE KORUMA BÖLGESİ, BURSA İLİ, KARACABEY İLÇESİ, KURŞUNLU VE BAYRAMDERE MAHALLESİ, "TAHKİMAT VE MAHMUZ" AMAÇLI 1/1000 ÖLÇEKLİ UYGULAMA İMAR PLANI

Ela BARUT
Şehir Plancısı

Nilüfer ÇABALAR BAYRAK
4. Bölge Planlama Şube Müdürü

Plan İşlem No: MDA- 001120223
Kurum Arşiv No: 2026/3
Ölçek: 1/1000
Marmara Denizi ve Adalar Özel Çevre Koruma Bölgesi, Bursa İli, Karacabey İlçesi, Kurşunlu ve Bayramdere Mahallesi, "Tahkimat ve Mahmuz" Amaçlı -10- paftalık 1/1000 ölçekli Uygulama İmar Planı incelendi. **Bakanlık Makamının 08.01.2026 tarih ve 14573279 sayılı Olur'u** ile 3621 sayılı Kıyı Kanunu ve 1 nolu Cumhurbaşkanlığı Kararnamesinin 109. maddesi uyarınca onandı.

ÇEVRE, ŞEHİRCİLİK VE İKLİM DEĞİŞİKLİĞİ BAKANLIĞI
Tabiat Varlıklarını Koruma Genel Müdürlüğü

Şule DURGUT ÖZTÜRK
İmar Planlama Daire Başkanı

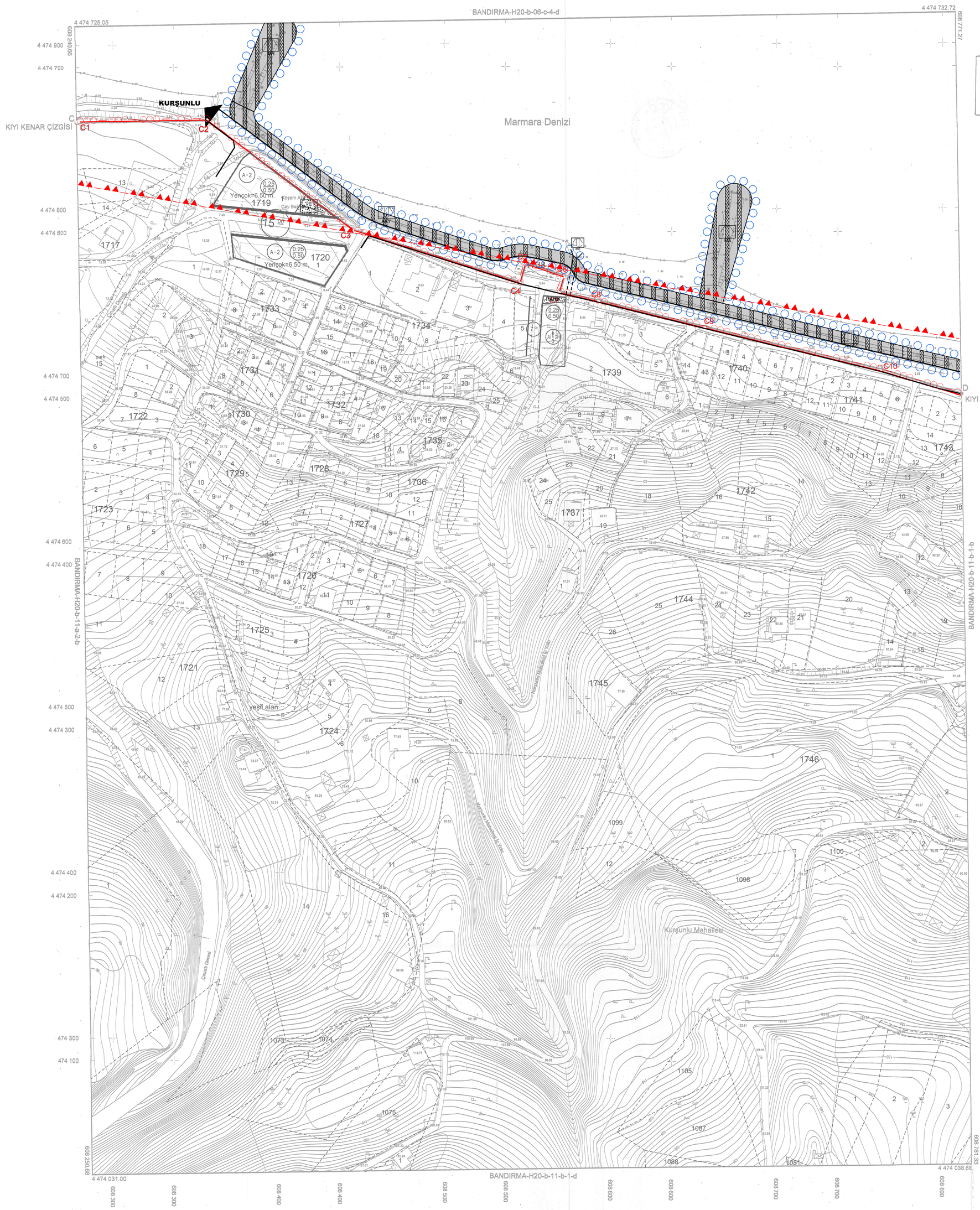

(1/2500 ölçekli kadastro paftası üzerinden (C-C8) nolu noktalar arasında aktarılan)

BURSA Valliğince oluşturulan komisyonca tesbit edilen ve valliliğe uygun görülen kıyı kenar çizgisi, 3621 sayılı Kıyı Kanununun 9.maddesi Uyarınca onaylandı.
11.01.2017
ÇEVRE VE ŞEHİRCİLİK BAKANLIĞI
Mekansal Planlama Genel Müdürlüğü

A. Hakan AYDIN
Dair. Başkanı

AKTARMA İŞLEMİ UYGUN GÖRÜLMÜŞTÜR.
11.01.2017
ÇEVRE VE ŞEHİRCİLİK BAKANLIĞI
Mekansal Planlama Genel Müdürlüğü

A. Hakan
Daire Başkanı

C - C8 no.lu kırık noktalar arasındaki 27.04.1978 onay tarihli kıyı kenar çizgisi 1/2500 ölçekli Kurşunlu 3 no.lu kadastro paftası üzerinden doğru olarak aktarılmıştır.

C8 - D no.lu kırık noktalar arasındaki 27.04.1978 onay tarihli kıyı kenar çizgisi 1/1000 ölçekli Kurşunlu 5 no.lu kadastro paftası üzerinden doğru olarak aktarılmıştır.

KIYI KENAR KOMİSYONU

BAŞKAN
Ömer ZOZİK
HARİTA MÜH.

ÜYE
Barış ÖZEN
ŞEHİR PLANCISI

ÜYE
Ayşe ARSLAN
JEOLOJİ MÜH.

ÜYE
Hülya ALKAN
ZİRAAT Y. MÜH.

ÜYE
Mehmet MERAL
İNŞAAT MÜH.

Selçuk Ziya NAMLI
İmar ve Şehircilik Müd. Yrd.
22.11.2016

Bursa Karacabey Belediye Başkanlığı Tarafından Onaylanan Halihazır Harita Aslının Aynısıdır.

Selçuk Ziya NAMLI
İmar ve Şehircilik Müdürü
22.11.2016

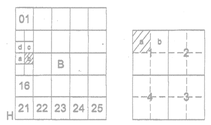

Bu pafta; yersel yöntemle, koordinatları ve pafta bölümlemesi en son güncellenmiş TUTGA'ya bağlı 2005.0 epoğunda, GRS80 elipsoidinde, Transversal Mercator (TM) izdüşümünde ve ITRF96 datumunda düzenlenmiştir. Eşyükseklik eğrisi aralığı 1 metredir.

BURSA KARACABEY BELEDİYESİ
İMAR VE ŞEHİRCİLİK MÜDÜRLÜĞÜ

1:1000

MÜTEAHHİT : ATİLLA YURTTAŞ SHKM BÜROSU

ÇİZEN :ATİLLA YURTTAŞ HARİTA MÜH.

KONTROL

HARİTA TEKNİKERİ : KADER BEKTAŞ

İMAR ve ŞEHİRCİLİK MÜDÜRÜ : GÖKŞEN AKGÖR YAĞCI

Müteaahhit Yurttaş Harita Tarafından Yapılan Karacabey İlçesi Kurşunlu Mahallesine ait 4 adet 1/1000 Ölçekli Halihazır Harita, İmar Kanununun 7/A Maddesine Göre Tasdik Edildi.

/ /2016

Ali ÖZKAN
Belediye Başkanı