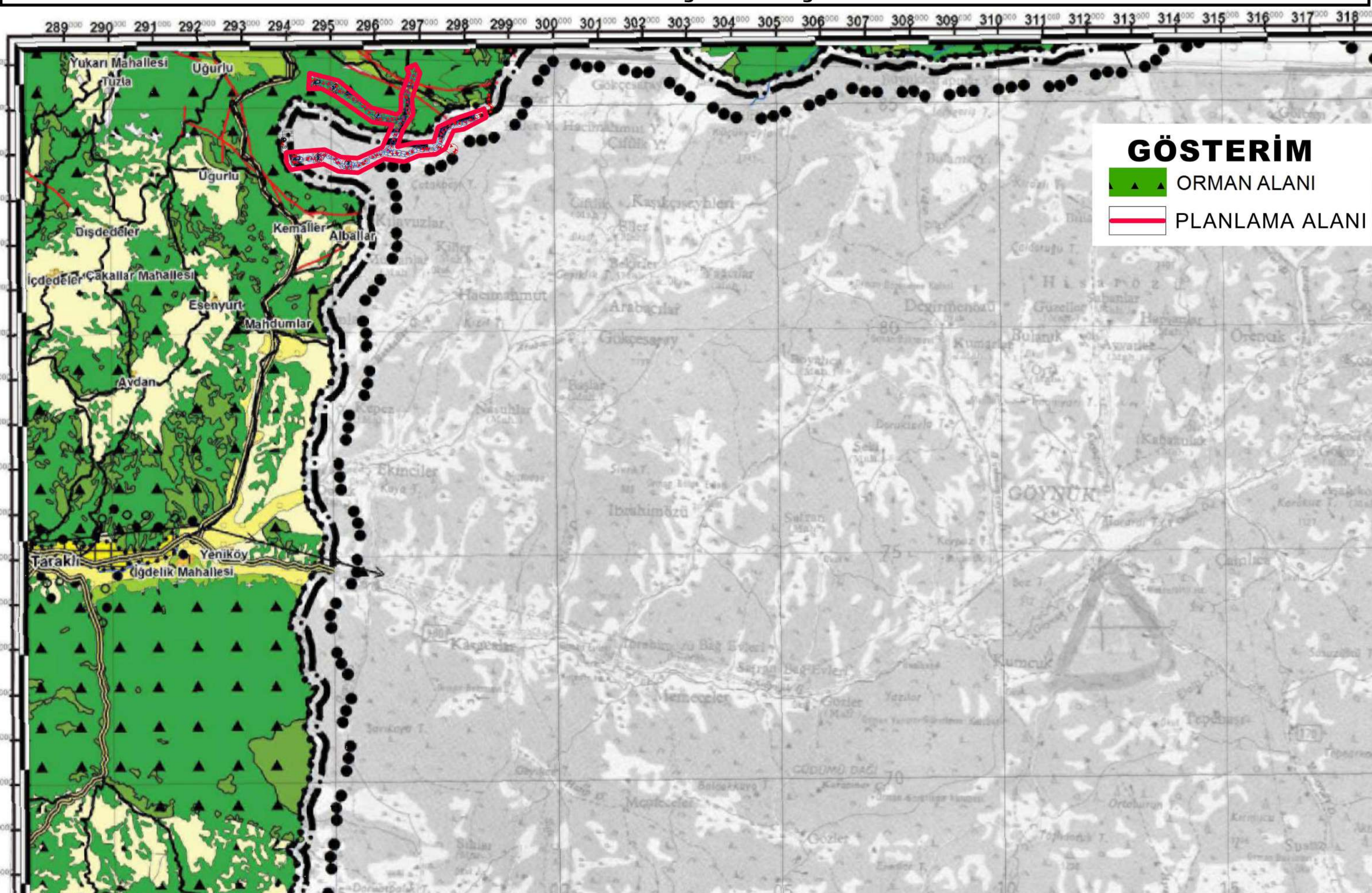


SAKARYA İLİ, TARAKLI İLÇESİ, ALBALLAR VE KEMALLER MAHALLELERİNDE BULUNAN TOPLAM 36,6 MW KURULU GÜCÜNDE ADAPAZARI RES RÜZGÂR ENERJİ SANTRALİNE İLİŞKİN İMAR PLANI BİLGİ PAFTASI

ÇEVRE DÜZENİ PLANI

SAKARYA İLİ 1/100.000 ÖLÇEKLİ ÇEVRE DÜZENİ PLANI



ÜRETİM LİSANSI

EPDK
T.C. ENERJİ PİYASASI DÜZENLEME KURUMU

ÜRETİM LİSANSI

Bu Lisans kapsamındaki üretim tesisi Yenilenebilir Enerji Kaynağı kullanılmaktadır.

(5346 Sayılı Kanunda yer alan, "Bu Kanun kapsamındaki yenilenebilir enerji kaynakları" tanımı çerçevesinde olan üretim tesisleri için)

Lisans No : EU/9699-2/04693
Tarih : 12/11/2020

Bu lisans, Uygun Enerji Yatırım Üretim ve Ticaret Anonim Şirketi'ne, Sakarya ve Bolu illerinde kurulması planlanan Adapazarı RES üretim tesisinde 12/11/2020 tarihinden itibaren 49 yıl süreyle, üretim faaliyeti göstermek üzere 6446 sayılı Elektrik Piyasası Kanunu ve ilgili mevzuat uyarınca Enerji Piyasası Düzenleme Kurumu'nun 12/11/2020 tarih ve 9699-2 sayılı Kararı ile verilmiştir.

Mustafa YILMAZ
Başkan

ÇED OLUMLU BELGESİ

T.C. ÇEVRE, ŞEHİRCİLİK VE İKLİM DEĞİŞİKLİĞİ BAKANLIĞI
Çevresel Etki Değerlendirmesi, İzin ve Denetim Genel Müdürlüğü

ÇED OLUMLU BELGESİ

29.07.2022 tarih ve 31907 sayılı Resmî Gazete'de yayımlanarak yürürlüğe giren Çevresel Etki Değerlendirmesi Yönetmeliği'nin 14. maddesi gereğince; "ADAPAZARI RES KAPASİTE ARTIŞI [16 Türbin - 84,80 MWm/80 MWe] den - Toplam 22 Türbin - 121,40 MWm/116,60 MWe'ye Çıkarılması" projesi hakkında "Çevresel Etki Değerlendirmesi Olumlu" kararı verilmiştir.

Eyyüp KARAHAN
Bakan a.
Çevresel Etki Değerlendirmesi,
İzin ve Denetim Genel Müdürü

Karar Tarihi : 22.05.2025
Karar No : 8367

Proje Sahibi : UYGUN ENERJİ YATIRIM ÜRETİM VE TİC. A.Ş.
Proje Yeri : Bolu İli, İlçesi, ilçe Sakarya-İli-Akyazı Taraklı İlçeleri, Bolu İli Göynük İlçesi Mustanlar Köyü İle Sakarya İli Taraklı İlçesi Kemaller ve Alballar Mahalleleri
Kapasite: 16 Türbin 84,80 MWm/80 MWe den Toplam 22 Türbin 121,40 MWm/116,60 MWe ye Çıkarılması

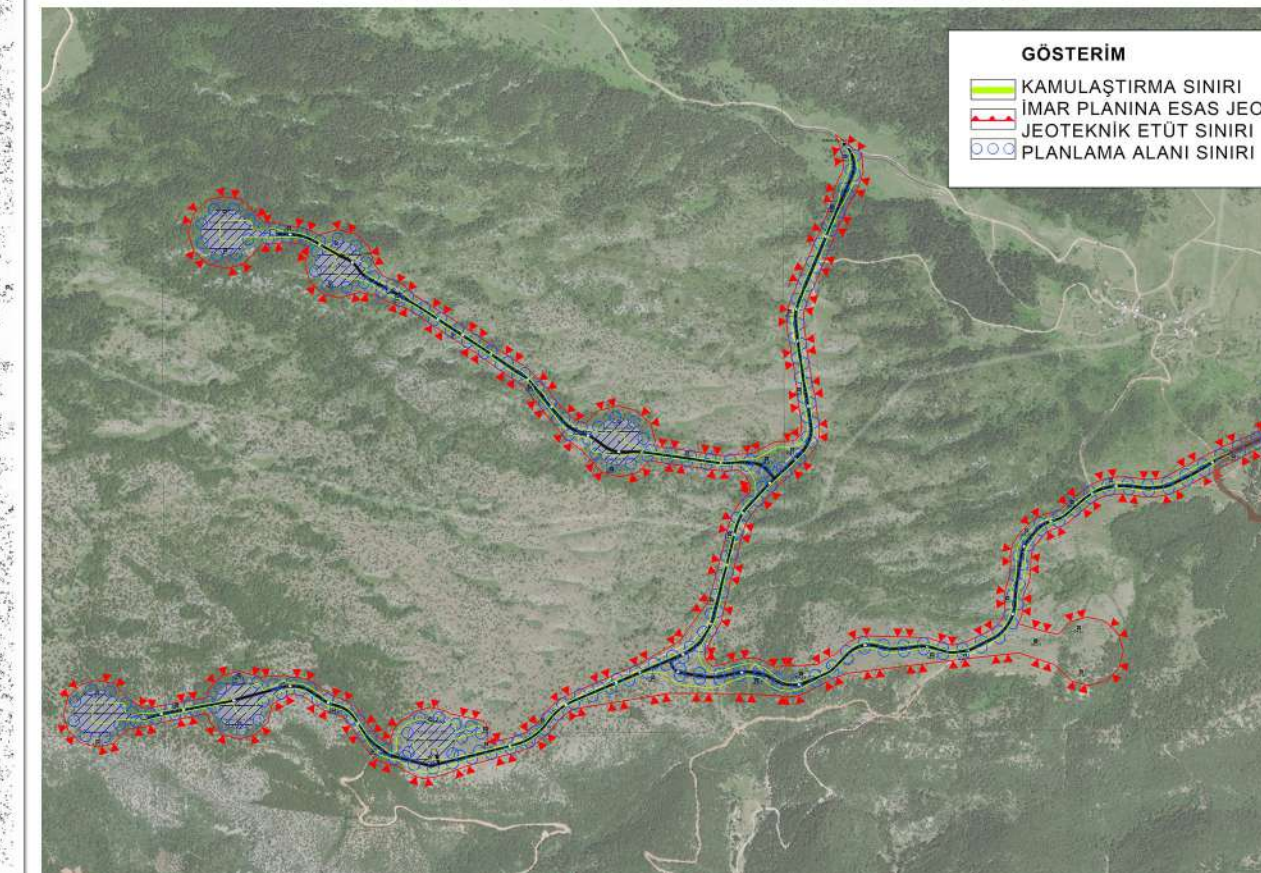
ADAPAZARI RES PROJESİ TÜRBİN ÖZELLİKLERİ

| Türbin Numarası | Türbin Koordinatları UTM 6 Derece- ED 50 Dajımı | Türbin Koordinatları (Çizgi- WGS84) | Türbin Modeli | Nel Yüksekliği (M) | Yapı Maksimum Kota (Kanat Açılışı Dahil) | Ölçümlük Zemin Kota (Deniz Seviyesine Göre) | | |
|-----------------|---|-------------------------------------|---------------|--------------------|--|---|--------|------|
| T17 | 309163,0 | 448285,0 | 30°34'20,235" | 40°29'31,491" | GE-6.1- | 121,00 | 1194,5 | 1185 |
| T18 | 309633,0 | 448447,0 | 30°34'40,727" | 40°29'33,324" | GE-6.1- | 121,00 | 1197,5 | 1188 |
| T19 | 308633,0 | 448317,0 | 30°34'18,487" | 40°29'29,260" | GE-6.1- | 121,00 | 1194,5 | 1185 |
| T20 | 310316,0 | 448399,0 | 30°34'51,054" | 40°29'25,300" | GE-6.1- | 121,00 | 1199,5 | 1190 |
| T21 | 310888,0 | 448560,0 | 30°34'59,119" | 40°29'21,663" | GE-6.1- | 121,00 | 1417,5 | 1228 |
| T22 | 311480,0 | 448697,0 | 30°34'51,644" | 40°29'22,053" | GE-6.1- | 121,00 | 1196,5 | 1191 |

MÜLKİYET BİLGİSİ

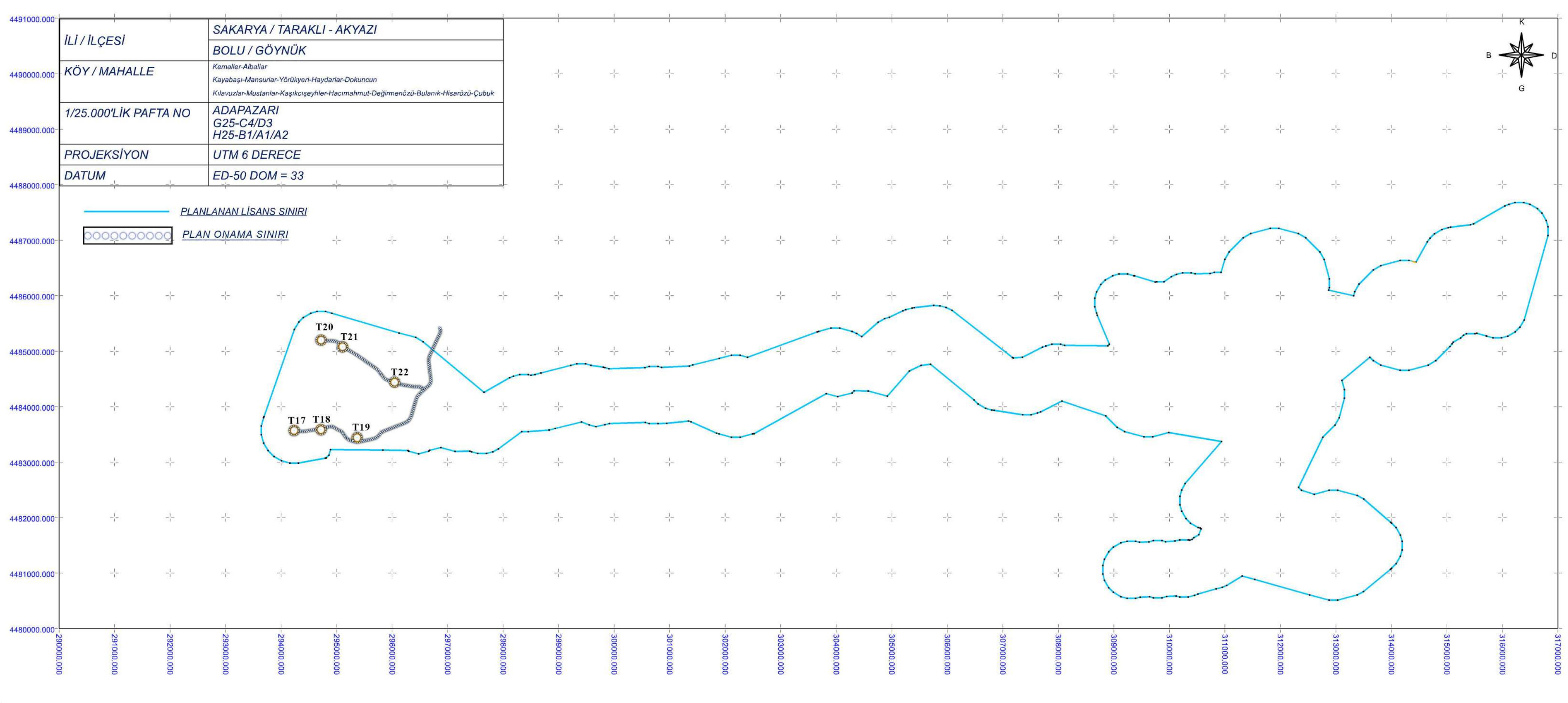
BOLU İLİ, GÖYNÜK İLÇESİ, KILAVUZLAR KÖYÜ VE SAKARYA İLİ, TARAKLI İLÇESİ, ALBALLAR VE KEMALLER MAHALLELERİ SINIRLARI İÇERİSİNDE BULUNAN ADAPAZARI RES FAZ1 PROJE SAHAŞI ORMAN VASIFINDAKİ ARAZİLER OLUP MÜLKİYETİ MALİYE HAZİNESİNE AİTTİR.

UYDU GÖRÜNTÜSÜ



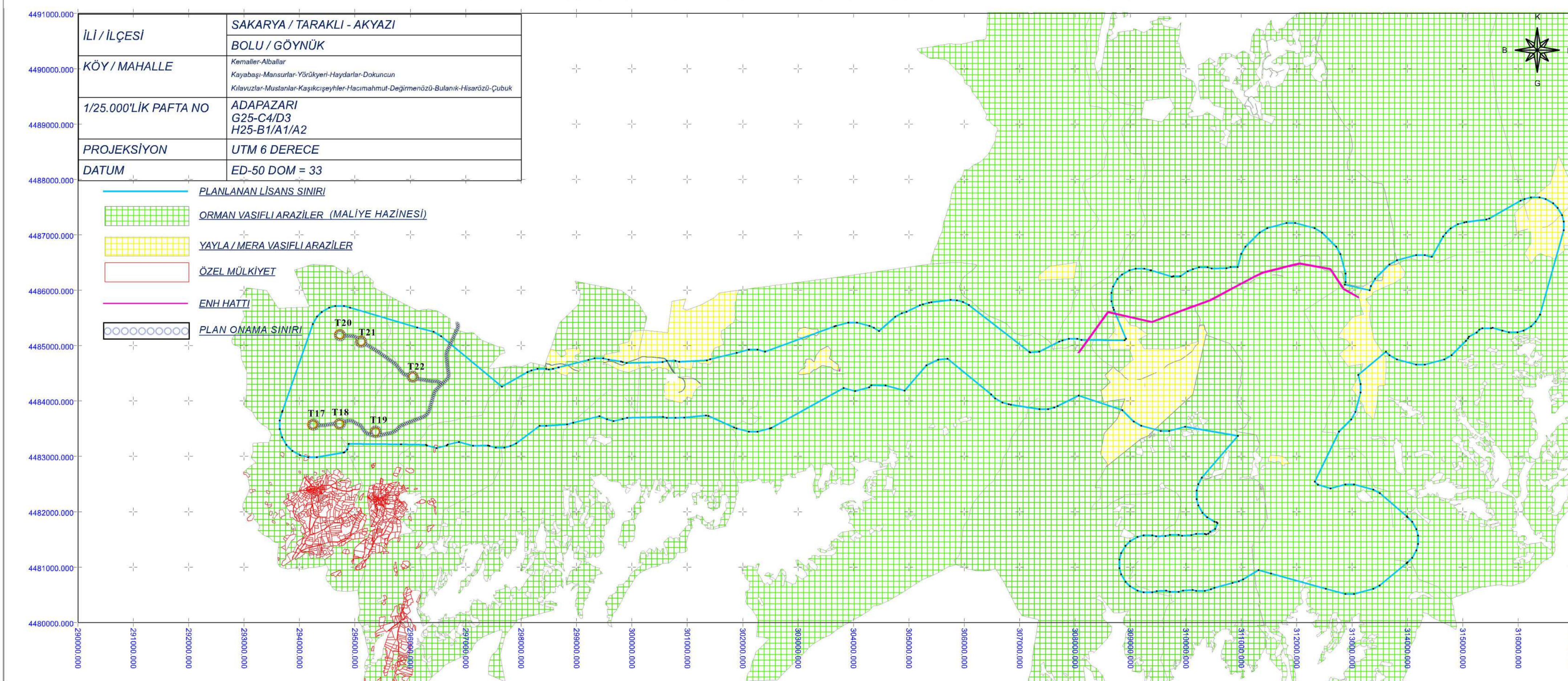
LİSANS SINIRI VE VAZİYET PLANI

UYGUN ENERJİ ADAPAZARI RES VAZİYET PLANI

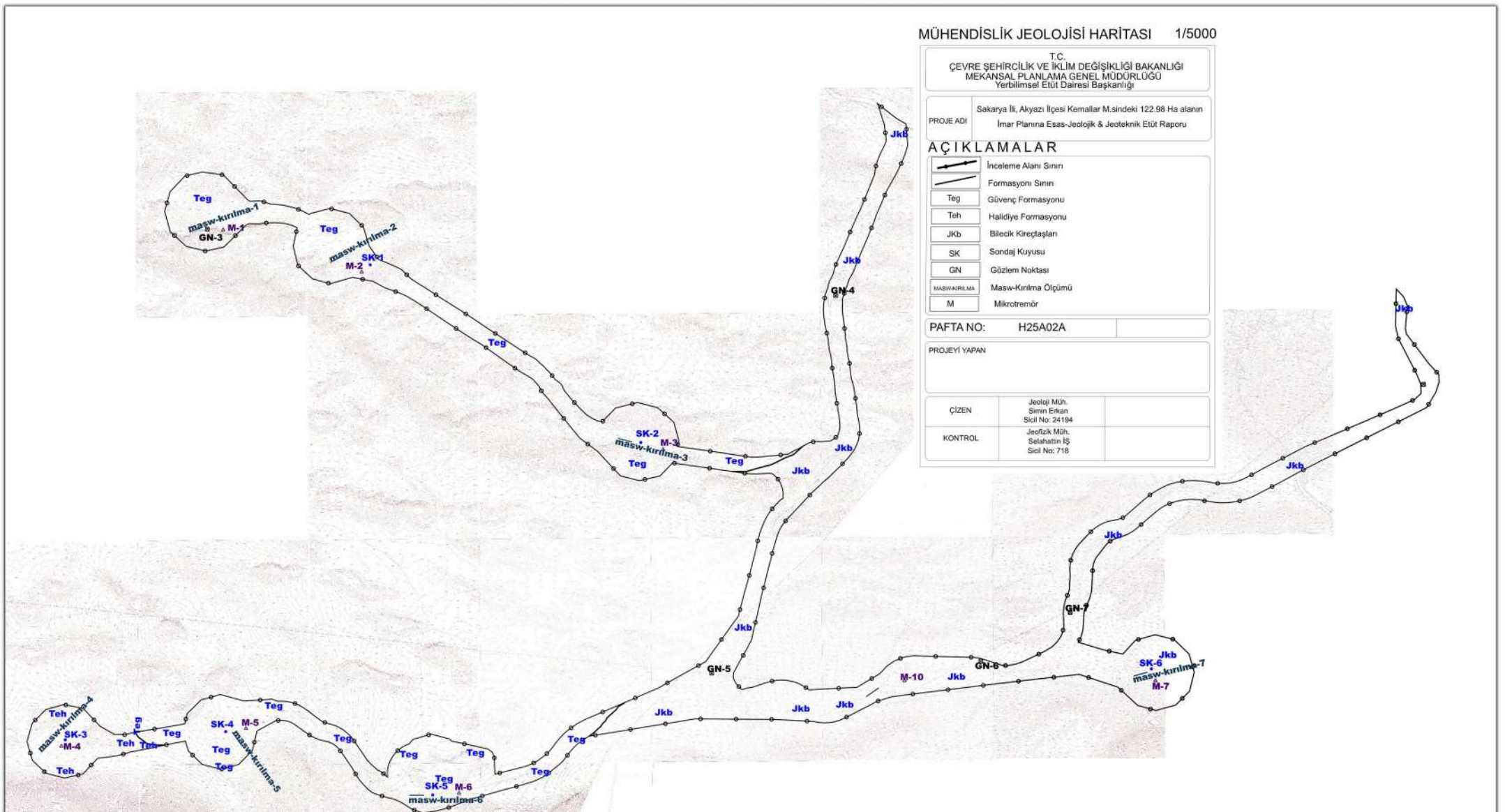


LİSANS SAHAŞI MÜLKİYET HARİTASI

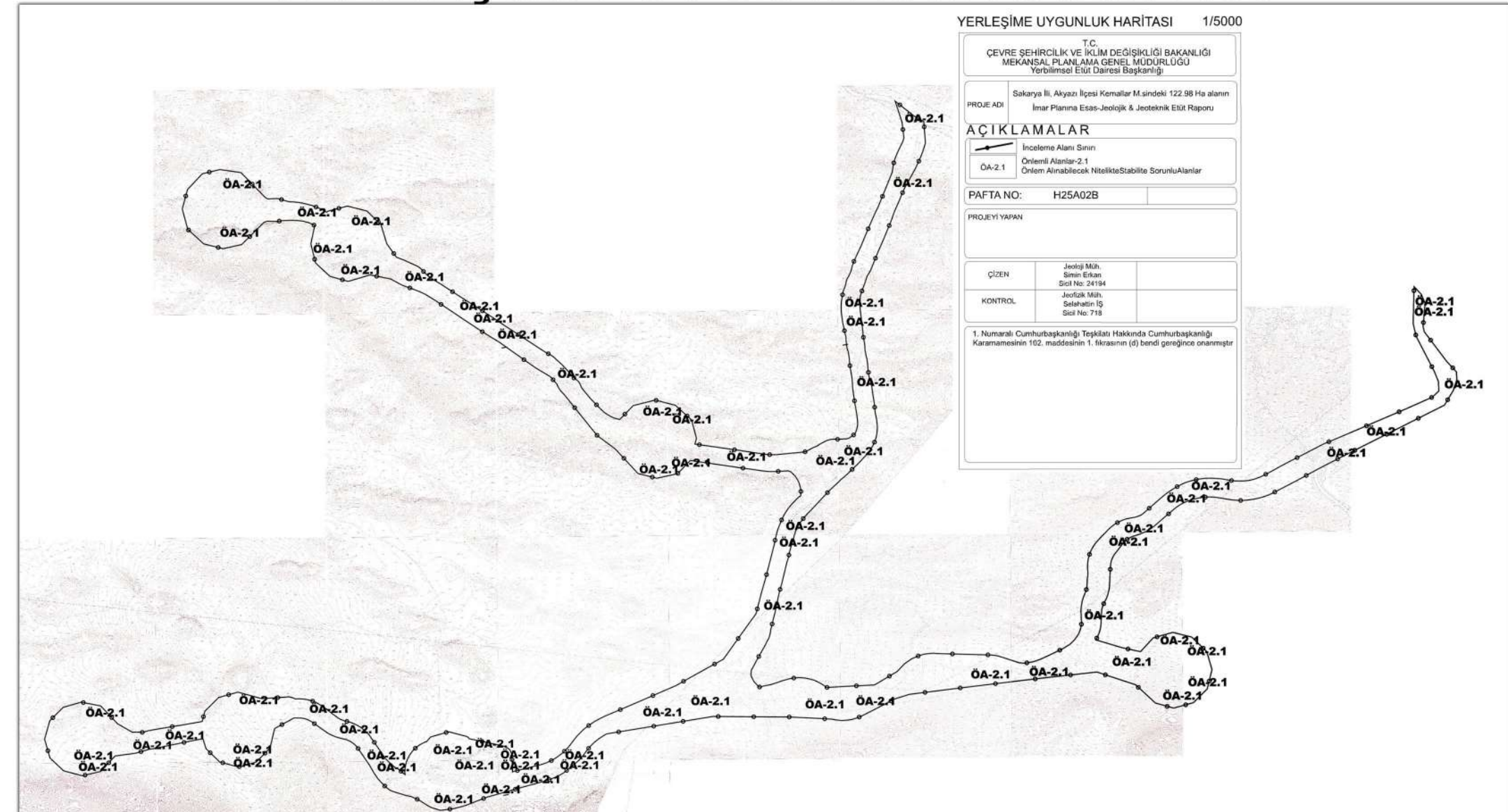
UYGUN ENERJİ ADAPAZARI RES YENİ LİSANS SAHAŞI MÜLKİYET HARİTASI



JEOLOJİ HARİTASI



YERLEŞİME UYGUNLUK HARİTASI



EĞİM HARİTASI

