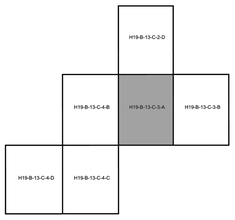

BALIKESİR İLİ, BANDIRMA İLÇESİ, EDİNCİK MAHALLESİ
AYYILDIZ RÜZGAR ENERJİ SANTRALİ
1/1.000 ÖLÇEKLİ İLAVE UYGULAMA İMAR PLANI

Dosya No : **100632003**
Plan No : **UİP –101128610**
Ölçek : **1/1.000**

Balıkesir İli, Bandırma ilçesi, Edincik mahallesi, 185 ada, 2199,2198, 2200 ve 2201 no.lu parsellerde Ayyıldız RES projesine ek ilave türbin ve ulaşım yollarına ilişkin hazırlanan -6- paftalık 1/1000 ölçekli İlave Uygulama İmar Planı, 3194 sayılı İmar Kanunu'nun Ek 11. Maddesinin (h) bendi uyarınca onaylandı.

/ /

T.C.
ÇEVRE, ŞEHİRCİLİK VE İKLİM DEĞİŞİKLİĞİ BAKANLIĞI
Mekânsal Planlama Genel Müdürü a.

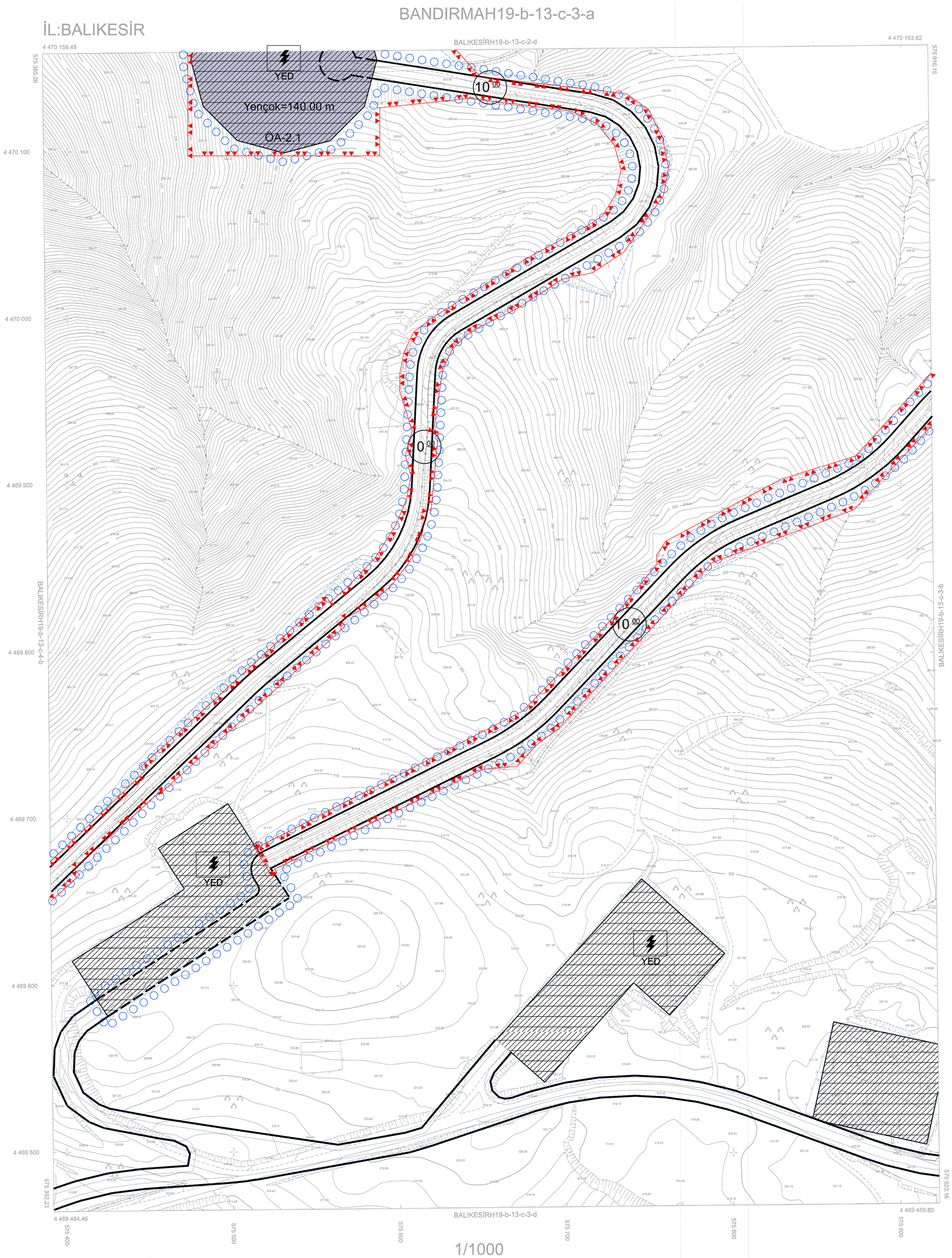

1/1000

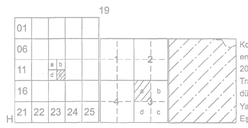

Koordinatlar ve pafta bölümlemesi en son güncellenmiş TUTGA'ya bağlı 2005.0 epoğunda, GRS80 elipsoidi ve Transversal Mercator (TM) izdüşümünde, düzenlenmiştir.
Yapılar Saçak çizgileriyle gösterilmiştir.
Eşyükseklik eğrisi aralığı 1 metredir.

Proje Yöneticisi

Serdar ERAYMAN
Harita Mühendisi

KONTROL
B.B.B. Harita Müdürlüğü

Aşkın Simge MARMARALI
Harita Mühendisi

ONAY

Balıkesir İli Bandırma İlçesi Edincik Mahallesine ait Fotogrametrik yöntemle üretilen 7 adet 1/1000 ölçekli Sayısal Halihazır Harita İmar kanununun 7/A maddesine göre incelendi ve onandı.
Balıkesir Büyükşehir Belediye Başkanlığı

Murat GÜNGÖRMÜŞ
Harita Şube Müdür V.

Dr. Mustafa KÜÇÜKKAPTAN
Genel Sekreter

2 4 0 7 2 0 2 3