ANTALYA İLİ KORKUTELİ İLÇESİ
TAŞKESİĞİ MAHALLESİ ÖN/11863-18/05549 ÖNLİSANS NUMARALI DEPOLAMALI GÜNEŞ ENERJİ SANTRALİ AMAÇLI 1/25.000 ÖLÇEKLİ NAZIM İMAR PLANI DEĞİŞİKLİĞİ (77 MWm GES, 55 MWh DEPOLAMA ALANI)

N24D01

ANTALYA İLİ KORKUTELİ İLÇESİ
TAŞKESİĞİ MAHALLESİ ÖN/11863-18/05549 ÖNLİSANS NUMARALI DEPOLAMALI GÜNEŞ ENERJİ SANTRALİ AMAÇLI 1/25000 ÖLÇEKLİ NAZIM İMAR PLANI DEĞİŞİKLİĞİ (77 MWm GES, 55 MWh DEPOLAMA ALANI)

GÖSTERİM

SINIRLAR

PLANLAMA SINIRLARI

NAZIM İMAR PLANI DEĞİŞİKLİĞİ ONAMA SINIRI

ENERJİ ÜRETİM-DAĞITIM VE DEPOLAMA ALANLARI

ENERJİ ÜRETİM ALANI (DEPOLAMALI GÜNEŞ ENERJİ SANTRALİ)

K

Dosya No : 071137806
Plan No : NİP-071131507
Ölçek : 1/25.000

Müellifi tarafından Antalya İli, Korkuteli İlçesi, Taşkesiği Mahallesi sınırları içerisinde Enerji Piyasası Düzenleme Kurumu tarafından 25.05.2023 tarihinde düzenlenen ÖN/11863-18/05549 numaralı Üretim Ön Lisansı kapsamında kurulması planlanan "Antalya Depolamalı Güneş Enerji Santrali (77,0 MWm Üretim – 55,0 MWh Depolama)" Amaçlı 25.000 ölçekli Nazım İmar Planı Değişikliği 3194 sayılı İmar Kanunu'nun Ek Madde 11(h) Maddesinin (h) bendi uyarınca onaylanmıştır.

.../...../....

T.C.
ÇEVRE, ŞEHİRCİLİK VE İKLİM DEĞİŞİKLİĞİ BAKANLIĞI
Mekânsal Planlama Genel Müdürü a.

ANTALYA

N24D1

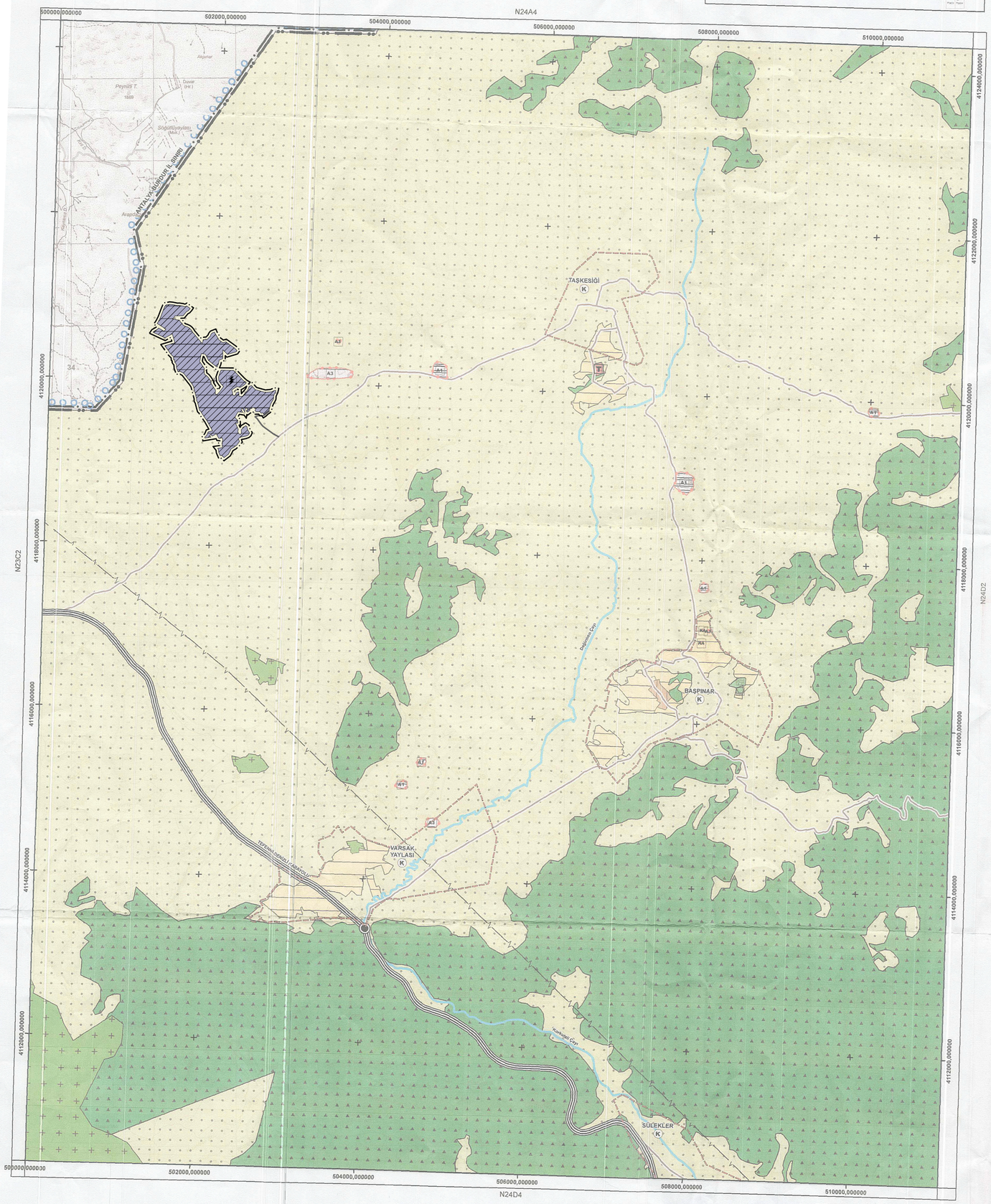

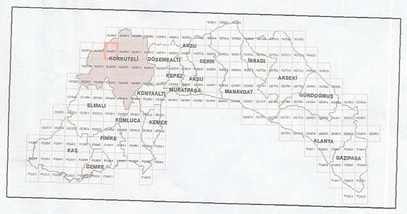

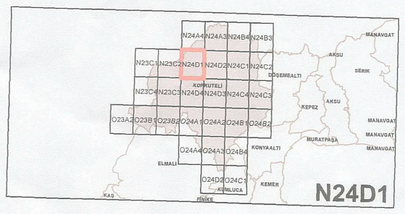

ANTALYA BÜYÜKŞEHİR BELEDİYESİ
KORKUTELİ İLÇESİ 1/25.000 ÖLÇEKLİ NAZIM İMAR PLANI

Salihcan GÜRSOY
Şehir Plancısı

Melve FİDAN
Şehir Plancısı

Berrak ÇİÇEKLİYURT
Şehir Plancısı

Hüseyin Kamil TOK
Y. Şehir Plancısı

Selman KÜÇÜKOĞUL
Y.Şehir Plancısı

Berrin YILMAZHAN
Antalya Büyükşehir Belediyesi
Şehir Plancısı/Oda Sic. No:1630
Karne Grubu A

Antalya Büyükşehir Belediyesi Tarafından Hazırlanan **Korkuteli** İlçesine ait **29** Adet Paftalık **1/25.000 Ölçekli Nazım İmar Planı** 5216 sayılı Büyükşehir Belediyesi Kanunu'nun 7.Maddesi Uyarınca **11/03/2019** Gün ve **174** Sayılı Büyükşehir Belediye Meclis Kararı İle Uygun Görülerek Onandı.

Antalya Büyükşehir Belediyesi
İmar ve Şehircilik Dairesi Başkanlığı

A.Özlem ALPASLAN
Dr. Şehir Plancısı
Nazım Plan Şb. Müd.

Hüsamettin ELMAS
İmar ve Şehircilik Dairesi Başkanı

Bedrullah ERÇİN
Genel Sekreter Yardımcısı

Birol EKİCİ
Genel Sekreter

Bahadır YANTAÇ
Başkan Adına
Büyükşehir Belediye Meclis Üyesi

PİN:NİP-37360

ANTALYA BÜYÜKŞEHİR BELEDİYESİ
KORKUTELİ İLÇESİ 1/25.000 ÖLÇEKLİ NAZIM İMAR PLANI

GÖSTERİM

SINIRLAR
İDARİ SINIRLAR
İL SINIRI
İLÇE SINIRI
PLANLAMA SINIRLARI
PLAN ONAMA SINIRI
KORUNACAK ALANLAR
SİT VE KORUNACAK ALANLAR
1. DERECE ARKEOLOJİK SİT ALANI
3. DERECE ARKEOLOJİK SİT ALANI
ANKİ-DOĞAL VE DOĞAL SİT ALANI
KORUMA ALANI
MİLLİ PARK
YABAN HAYATI KORUMA VE GELİŞTİRME ALANI
BUGÜNKÜ ARAZİ KULLANIMI DEVAM ETTİRİLEREK KORUNACAK ALANLAR
MERA ALANI
ORMAN ALANI
TARIM ALANI
KONUT ALANLARI
MEVCUT KONUT ALANLARI
YOĞUNLUK ARALIKLARI
MEVCUT SEYREK (< - 80 kişi/ha)
MEVCUT DÜŞÜK 1(51 - 100 kişi/ha)
MEVCUT DÜŞÜK 2(101 - 150 kişi/ha)
MEVCUT ORTA 1(151 - 200 kişi/ha)
MEVCUT ORTA 2(201 - 250 kişi/ha)
GELİŞME KONUT ALANLARI
YOĞUNLUK ARALIKLARI
GELİŞME SEYREK (50 kişi/ha altında)
GELİŞME DÜŞÜK 1(51 - 100 kişi/ha)
GELİŞME DÜŞÜK 2 (101 - 200 kişi/ha)
GELİŞME ORTA 1(201 - 250 kişi/ha)
KIRSAL NİTELİKLİ YERLEŞME ALANLARI
KIRSAL NİTELİKLİ YERLEŞME ALANLARI
KENTSEL ÇALIŞMA ALANLARI
MERKEZİ İŞ ALANI (MİA)
TİCARET ALANI
TİCARET-KONUT ALANI
TİCARET-TURİZM ALANI
TİCARET-TURİZM-KONUT ALANI
BELEDİYE HİZMET ALANI
KAMU HİZMET ALANI
KONUT DIŞI KENTSEL ÇALIŞMA ALANI
SANAYİ ALANI
KÜÇÜK SANAYİ ALANI
DEPOLAMA ALANI
TOPLU İŞYERLERİ
TARIM VE HAYVANCILIK TESİS ALANI
ASKERİ ALAN
ENERJİ ÜRETİM DAĞITIM VE DEPOLAMA
ENERJİ DEPOLAMA ALANI
ENERJİ NAKİL HATTI
TURİZM ALANLARI
TURİZM ALANI
GÜNÜBİRLİK TESİS ALANI
SOSYAL ALTYAPI ALANLARI
SOSYAL ALTYAPI ALANLARI
SOSYAL TESİS ALANI
EĞİTİM ALANI
YÜKSEK ÖĞRETİM ALANI
SAĞLIK ALANI
SPOR ALANI
İBADET ALANI
AÇIK VE YEŞİL ALANLAR
FUAR, PANAYIR VE FESTİVAL ALANI
PARK VE YEŞİL ALAN
MESİRE ALANI
AĞAÇLANDIRILACAK ALAN
MEZARLIK ALANI
AFET TEHLİKELİ ALANLAR
YAPI YASAKLI ALAN
TEKNİK ALTYAPI
ATIKSU TESİSLERİ ALANI
KATI ATIK TESİSLERİ ALANI (BOŞALTMA, BERTARAF, İŞLEME, TRANSFER MERKEZİ)
YAPI SINIRLAMASI GETİRİLEREK KORUNACAK ALANLAR
İÇME VE KULLANMA SUYU MUTLAK KORUMA ALANI
İÇME VE KULLANMA SUYU KISA MESAFELİ KORUMA ALANI
İÇME VE KULLANMA SUYU ORTA MESAFELİ KORUMA ALANI
ULAŞIM
HELİKOPTER İNİŞ ALANI
KARAYOLLARI
TERMİNAL (OTOGAR)
BİRİNCİ DERECE YOL
İKİNCİ DERECE YOL
ÜÇÜNCÜ DERECE YOLLAR
KAVŞAKLAR
SU YÜZEYLERİ
AKARSULAR
BARAJLAR
GÖLGÜLETLER
AKARSULAR

N
W E
S

Koordinat Sistemi: European Datum 1950
Projeksiyon: Transverse Mercator
Datum: European 1950
Dilim Orta Meridyeni: 30
Ölçek Faktörü: 1

Antalya İli Korkuteli İlçesi sınırları içerisinde 'Kuvvet Enerji Anonim Şirketi.' tarafından yapılması planlanan ANTALYA GÜNEŞ ENERJİ SANTRALİ (77 MWm / 55 MWe- 109,5 ha) ve ELEKTRİK DEPOLAMA TESİSİ (55 MWe / 55 MWh)"Projesinin onanmak üzere 1/25.000 ölçekli Nazım İmar Planı N24-D1 Paftasının/Hükmünün Aslı Gibidir.