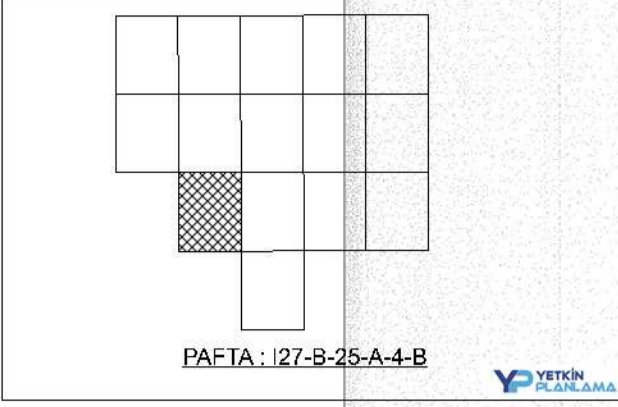


ANKARA İLİ POLATLI İLÇESİ SARIOBA MAHALLESİ  
282 ADA 3 PARSELİN BİR KISMINDA  
HABAŞ GÜNEŞ ENERJİ SANTRALİ (170MW/200.2MWp)  
1/1000 ÖLÇEKLİ UYGULAMA İMAR PLANI

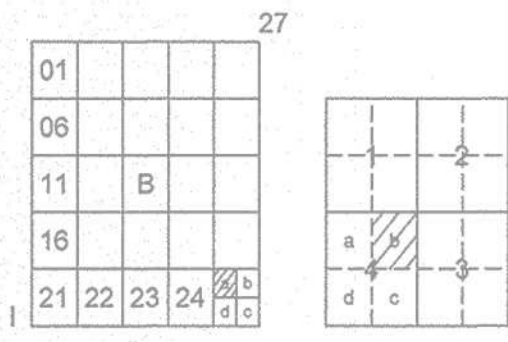


PARTE : I27-b-25-a-4-b

Doğa No : 062137810  
Pisa No : TUP-061133493  
Ölçek : 1/1.000

Müdürlüğe hazırlanan Ankara İl, Polatlı İlçesi, Sarıoba Mahallesi, 282 ada 3 Parselin Bir Kismında Yer Alan Yenilenebilir Enerji Kaynaklarına Dayalı Enerji Üretim Alanı (200.2MWp) GES -15- paftalık 1/1.000 ölçekli Uygulama İmar Planı, 3194 sayılı İmar Kanununun EK-11(b) maddesi uyarınca onaylandı.

T.C.  
ÇEVRE, ŞEHİRCİLİK VE  
İKLİM DEĞİŞİKLİĞİ BAKANLIĞI  
Mekânsal Planlama Genel Müdürlüğü a.



4 406 455.77

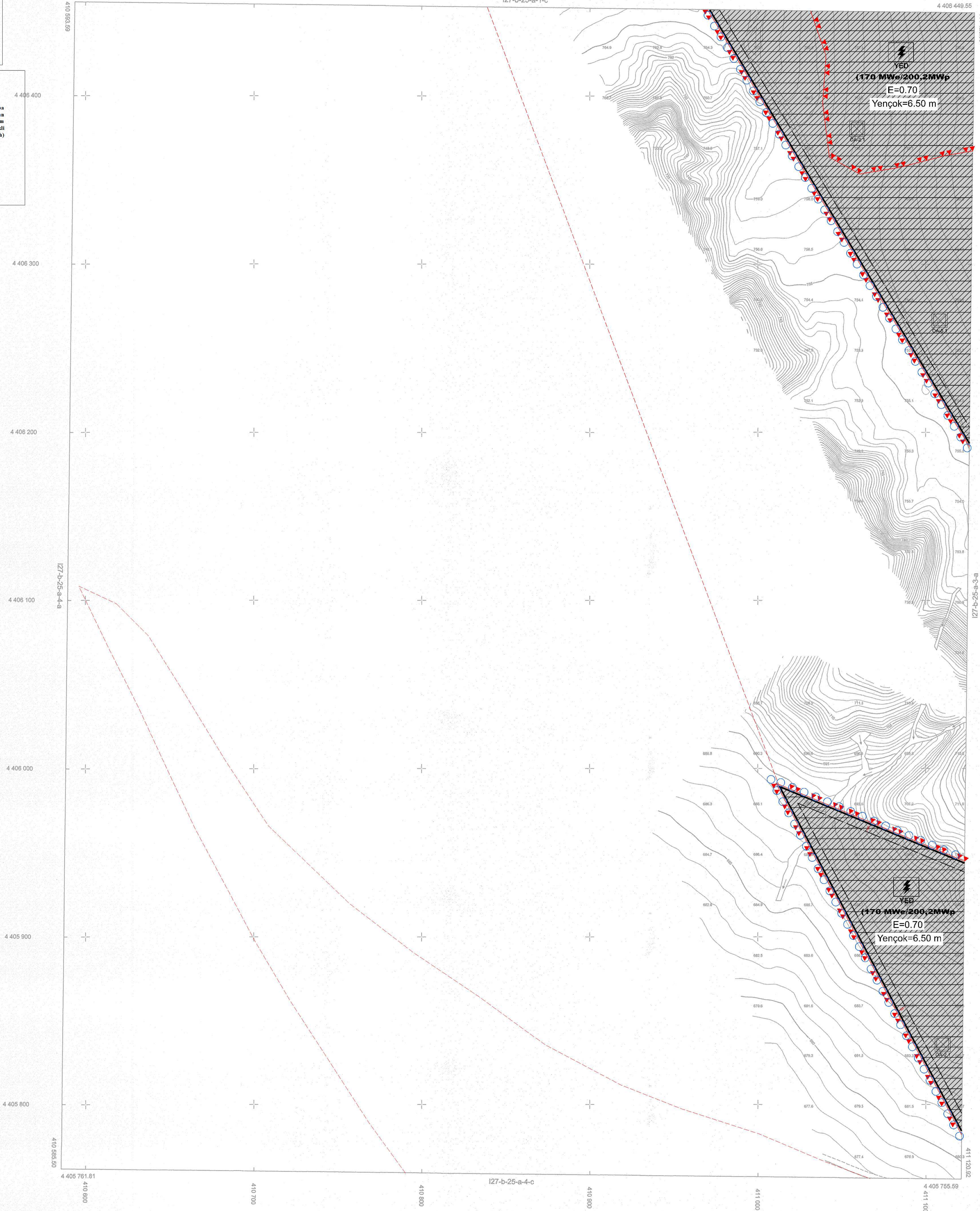
POLATLI - SARIOBA

(ANKARA)

I27-b-25-a-4-b

I27-b-25-a-1-c

4 406 449.55



1/1000

ELİPSOİD : GRS80  
DATUM : ITRF96  
REFERANS EPOĞU : 2005.00  
PROJEKSİYON : UTM (3)  
D.O.M. : 33

+ ITRF 96 Koordinat Sistemi

ANKARA BÜYÜKŞEHİR BELEDİYESİ  
İMAR VE ŞEHİRCİLİK DAİRESİ BAŞKANLIĞI

HAZIRLAYAN	KONTROL EDEN	HARİTA ŞUBE MÜD.	ONAYLAYAN
ZTK Enerji Taah. San. ve Tic. Ltd. Şti. <i>gözet</i>	Abdülkadir TOZCUER Harita Mühendisi	Güliz ARAS Harita Şube Müdürü Harita Mühendisi	20.08.2024 Ankara Büyükşehir Belediye Başkanı Mansur Yavaş İmar ve Şehircilik Dairesi Başkanı

POLATLI - SARIOBA-I27-b-25-a-4-b  
(ANKARA)