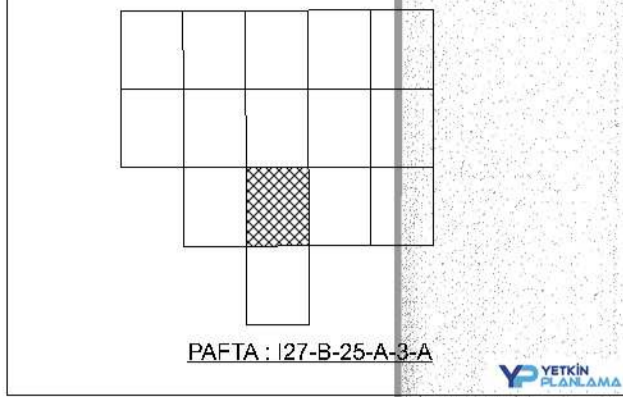


ANKARA İLİ POLATLI İLÇESİ, SARIOBA MAHALLESİ
282 ADA 3 PARSELİN BİR KISMINDA
HABAŞ GÜNEŞ ENERJİ SANTRALİ (170MW/200.2MWp)
1/1000 ÖLÇEKLİ UYGULAMA İMAR PLANI

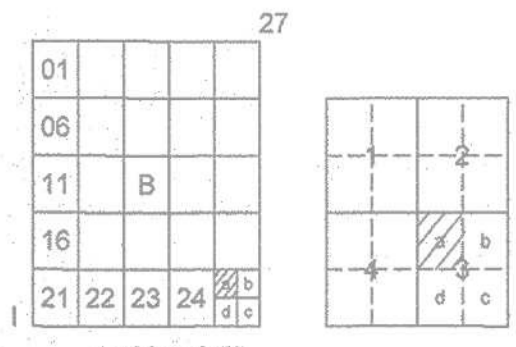


PARTE : I27-b-25-a-3-a

Dosya No : 062137810
Pisno No : IUP-061133493
Ölçek : 1/1.000

Müdürlüğe kayıtlı Ankara İl, Polatlı İlçesi, Sarıoba Mahallesi, 282 ada 3 Parselin Bir Kısımında Yer Alan Yenilenebilir Enerji Kaynaklarına Dayalı Enerji Üretim Alanı (200.2MWp) GES -15- paftalık 1/1.000 ölçekli Uygulama İmar Planı, 3194 sayılı İmar Kanununun EK-11(b) maddesi sıyrınca onaylandı.

T.C.
ÇEVRE, ŞEHİRCİLİK VE
İKLİM DEĞİŞİKLİĞİ BAKANLIĞI
Mekansal Planlama Genel Müdürlüğü a.

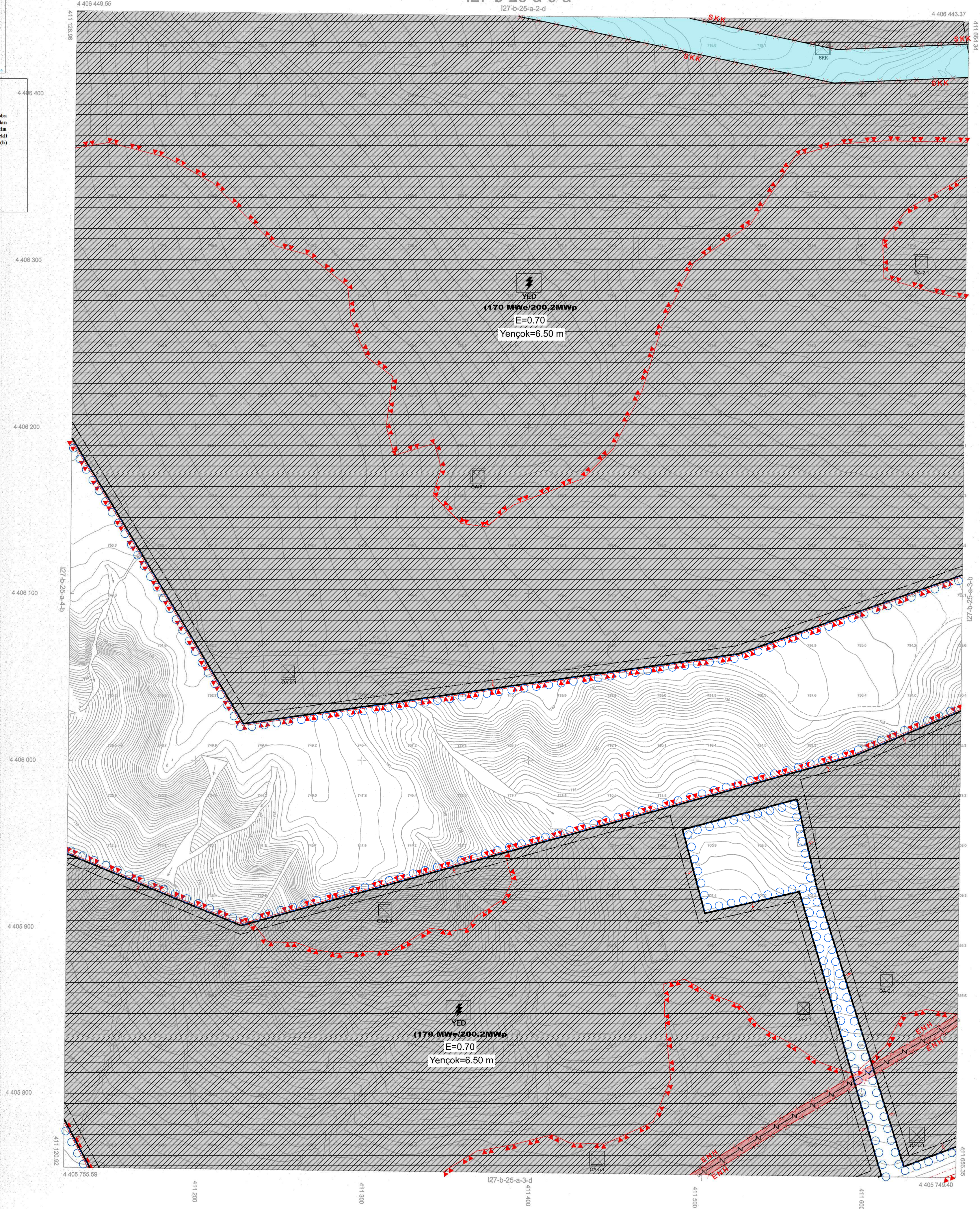


POLATLI - SARIOBA

(ANKARA)

I27-b-25-a-3-a

I27-b-25-a-2-d



1/1000

ELİPSOİD : GRS80
DATUM : ITRF96
REFERANS EPOĞU : 2005.00
PROJEKSİYON : UTM (3)
D.O.M. : 33

± ITRF 96 Koordinat Sistemi

ANKARA BÜYÜKŞEHİR BELEDİYESİ
İMAR VE ŞEHİRCİLİK DAİRESİ BAŞKANLIĞI

HAZIRLAYAN	KONTROL EDEN	HARİTA ŞUBE MÜD.	ONAYLAYAN
ZTK Enerji Taah. San. ve Tic. Ltd. Şti. <i>[Signature]</i>	Abdulkadir TOZCUER Harita Mühendisi	Güliz ARAS Harita Şube Müdürü Harita Mühendisi	Ankara Büyükşehir Belediye Başkanı <i>[Signature]</i> İmar ve Şehircilik Dairesi Başkanı

POLATLI - SARIOBA-I27-b-25-a-3-a
(ANKARA)