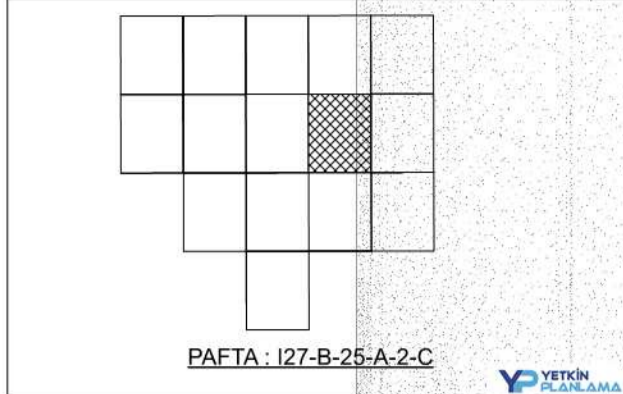


ANKARA İLİ, POLATLI İLÇESİ, SARIOBA MAHALLESİ  
282 ADA 3 PARSELİN BİR KISMINDA  
HABAS GÜNEŞ ENERJİ SANTRALİ (170MW/200.2MWp)  
1/1000 ÖLÇEKLİ UYGULAMA İMAR PLANI

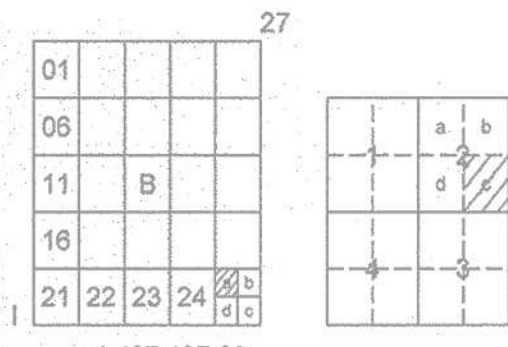


PAFTA: I27-B-25-A-2-C

Doğa No : 062137810  
Pisa No : TUP-061133493  
Ölçek : 1/1.000

Müdürlüğe hazırlanan Ankara İl, Polatlı İlçesi, Sarioba Mahallesi, 282 ada 3 Parselin Bir Kismında Yer Alan Yenilenebilir Enerji Kaynaklarına Dayalı Enerji Üretim Alanı (200.2MWp) GES -15- paftalık 1/1.000 ölçekli Uygulama İmar Planı, 3194 sayılı İmar Kanununun Ek-11(b) maddesi sıyrınca onaylandı.

T.C.  
ÇEVRE, ŞEHİRCİLİK VE  
İKLİM DEĞİŞİKLİĞİ BAKANLIĞI  
Mekansal Planlama Genel Müdürlüğü a.

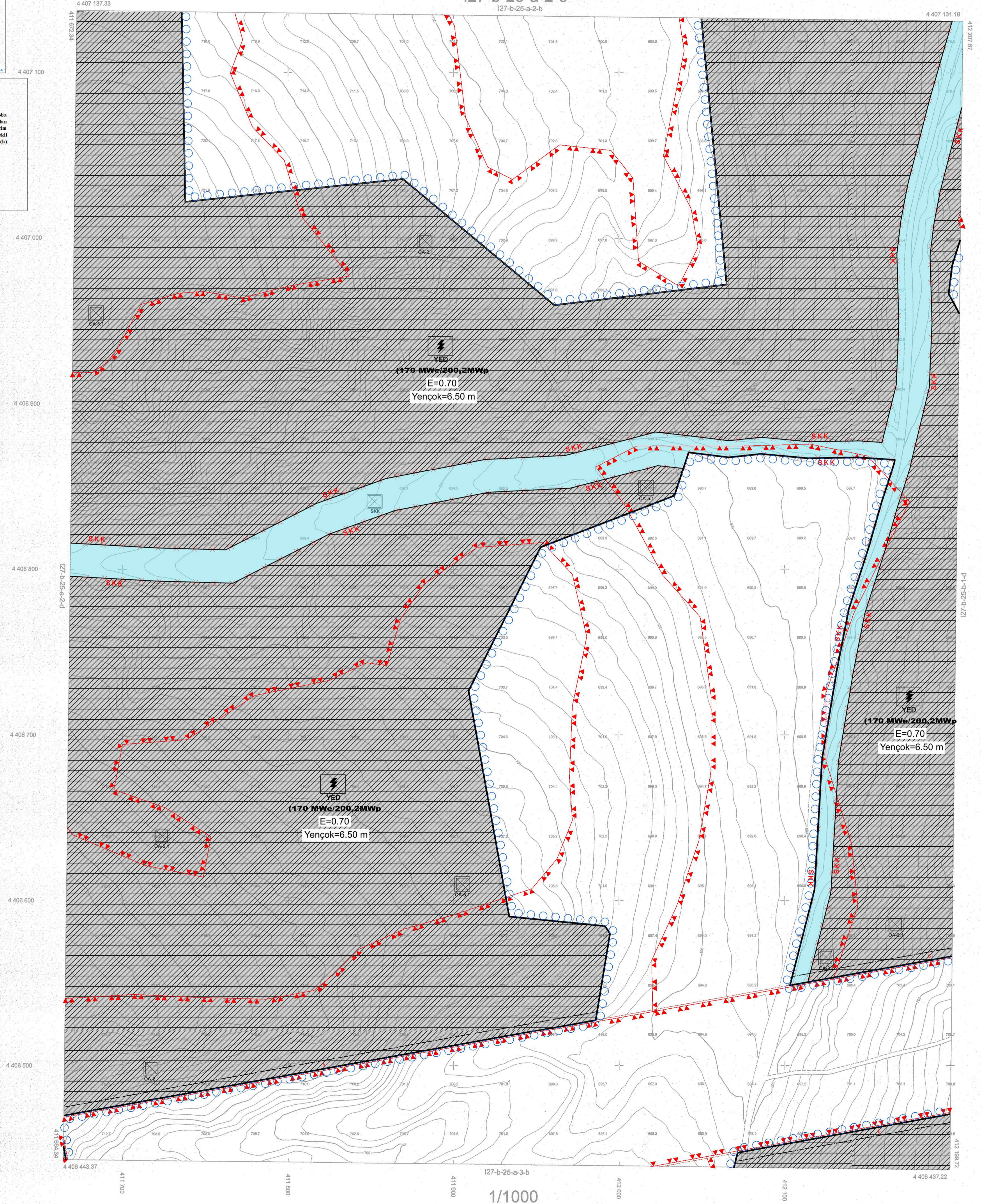


# POLATLI - SARIOBA

(ANKARA)

I27-b-25-a-2-c

I27-b-25-a-2-b



ELIPSOİD : GRS80  
DATUM : ITRF96  
REFERANS EPOĞU : 2005.00  
PROJEKSİYON : UTM (3)  
D.O.M. : 33

+ ITRF 96 Koordinat Sistemi

ANKARA BÜYÜKŞEHİR BELEDİYESİ İMAR VE ŞEHİRCİLİK DAİRESİ BAŞKANLIĞI			
HAZIRLAYAN	KONTROL EDEN	HARİTA ŞUBE MÜD.	ONAYLAYAN
ZTK Enerji Taah. San. ve Tic. Ltd. Şti. <i>[Signature]</i>	Abdulkerim ARSLAN Harita Mühendisi <i>[Signature]</i> Abdulkadir TOZCUER Harita Mühendisi	Güliz ARAS Harita Şube Müdürü Harita Mühendisi <i>[Signature]</i>	20.08.2024 Ankara Büyükşehir Belediye Başkanı Manşur Yılmaz adına İmar ve Şehircilik Dairesi Başkanı <i>[Signature]</i>

POLATLI - SARIOBA-I27-b-25-a-2-c  
(ANKARA)