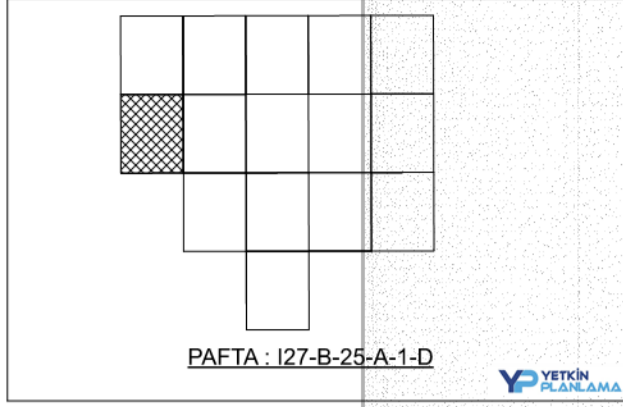


ANKARA İLİ, POLATLI İLÇESİ, SARIOBA MAHALLESİ  
282 ADA 3 PARSELİN BİR KISMINDA  
HABAŞ GÜNEŞ ENERJİ SANTRALİ (170MW<sub>e</sub>/200,2MW<sub>p</sub>)  
1/1000 ÖLÇEKLİ UYGULAMA İMAR PLANI

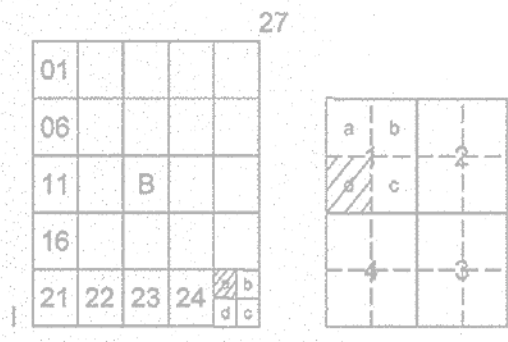


PAFTA: I27-B-25-A-1-D

Dosya No : 062137810  
Pisaj No : TUP-061133493  
Ölçek : 1/1.000

Maddilere hazırlanan Ankara İl, Polatlı İlçesi, Sarioba Mahallesi, 282 ada 3 Parselin Bir Kismında Yer Alan Yenilenebilir Enerji Kaynaklarına Dayalı Enerji Üretim Alanı (200,2MW<sub>e</sub>) GES -15- paftalık 1/1.000 ölçekli Uygulama İmar Planı, 3194 sayılı İmar Kanununun EK-11(b) maddesi sıyrınca onaylandı.

T.C.  
ÇEVRE, ŞEHİRCİLİK VE  
İKLİM DEĞİŞİKLİĞİ BAKANLIĞI  
Mekânsal Planlama Genel Müdürlüğü a.



POLATLI - SARIOBA

(ANKARA)

I27-b-25-a-1-d

I27-b-25-a-1-a

ANKARA İLİ, POLATLI İLÇESİ, SARIOBA MAHALLESİ  
282 ADA 3 PARSELİN BİR KISMINA İLİŞKİN

YENİLENEBİLİR ENERJİ KAYNAKLARINA DAYALI ÜRETİM TESİS ALANI  
HABAŞ ANKARA (170MW<sub>e</sub>/200,2MW<sub>p</sub> KURULU GÜNEŞ ENERJİ SANTRALİ)  
1/1000 ÖLÇEKLİ UYGULAMA İMAR PLANI

### GÖSTERİM SINIRLAR

○ ○ ○ PLAN ONAMA SINIRI

— PARSEL SINIRI

— YAPI YAKLAŞMA SINIRI

### YAPILAŞMA KOŞULLARI

E=0.70 EMSAL

Yençok=6.50m BİNA YÜKSEKLİĞİ

### ENERJİ ÜRETİM-DAĞITIM VE DEPOLAMA

YENİLENEBİLİR ENERJİ KAYNAKLARINA DAYALI  
ENERJİ ÜRETİM ALANI (GÜNEŞ ENERJİ SANTRALİ)

### YAPI SINIRLAMASI GETİRİLEREK KORUNACAK ALANLAR

SKK SU KANALLARI KORUMA KUŞAĞI

ENERJİ NAKİL HATTI

ENERJİ NAKİL HATTI KORUMA KUŞAĞI

### TEKNİK ALTYAPI ALANLARI

TA TEKNİK ALTYAPI ALANI (ŞALT MERKEZİ)

DERE (SU YÜZEYİ)

### JEOLJİK ETÜT

▲ ▲ ▲ ÖNLEMLİ ALAN SINIRI

OA2.1 ÖNLEMLİ ALAN 2.1  
(Önlem Alınabilecek Nitelikte Stabilite Sorunlu Alanlar)


OA2.3 ÖNLEMLİ ALAN 2.3  
(Önlem Alınabilecek Nitelikte Heyelan ve Kaya Düşmesi Sorunlu Alanlar)

OA5.1 ÖNLEMLİ ALAN 5.1  
(Önlem Alınabilecek Nitelikte Şişme, Oturma Açısından Sorunlu Alanlar)

### ULAŞIM

10.00 TAŞIT YOLU

7.00 YAYA YOLU



ÖLÇEK : 1/1000

I27-b-25-a-1-d

I27-b-25-a-1-d

ELİPSOİD : GRS80  
DATUM : ITRF98  
REFERANS EPOĞU : 2005.00  
PROJEKSİYON : UTM (3)  
D.O.M. : 33

ITRF 98 Koordinat Sistemi

I27-b-25-a-4-a

1/1000

ANKARA BÜYÜKŞEHİR BELEDİYESİ İMAR VE ŞEHİRCİLİK DAİRESİ BAŞKANLIĞI			
HAZIRLAYAN	KONTROL EDEN	HARİTA ŞUBE MÜD.	ONAYLAYAN
ZTK Enerji Taah. San. ve Tic. Ltd. Şti. <i>[Signature]</i>	Abdulkadir TOZCUER Harita Mühendisi	Güliz ARAS Harita Şube Müdürü Harita Mühendisi <i>[Signature]</i>	Ankara Büyükşehir Belediye Başkanı İmar ve Şehircilik Dairesi Başkanı İmar ve Şehircilik Dairesi Başkanı <i>[Signature]</i>

POLATLI - SARIOBA-I27-b-25-a-1-d  
(ANKARA)