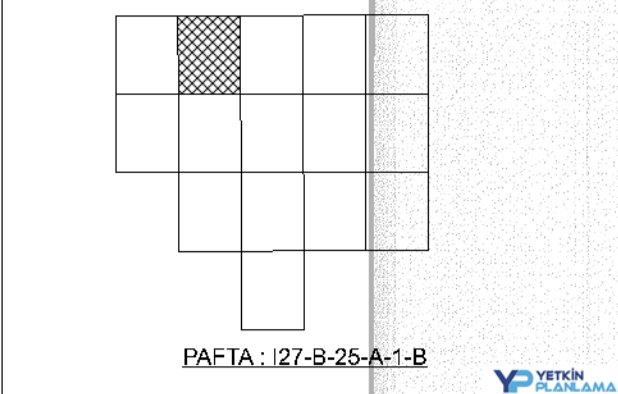
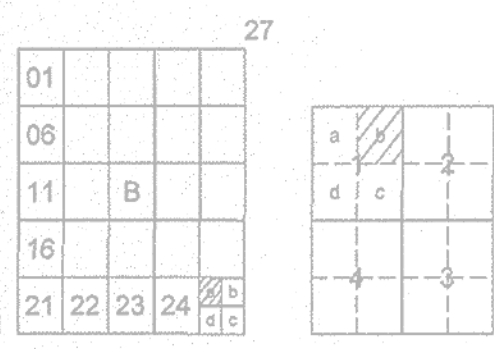


ANKARA İLİ POLATLI İLÇESİ SARIOBA MAHALLESİ
282 ADA 3 PARSELİN BİR KISMINDA
HABAŞ GÜNEŞ ENERJİ SANTRALİ (170MW/200.2MWp)
1/1000 ÖLÇEKLİ UYGULAMA İMAR PLANI



PARTE : I27-b-25-a-1-B



POLATLI - SARIOBA

(ANKARA)

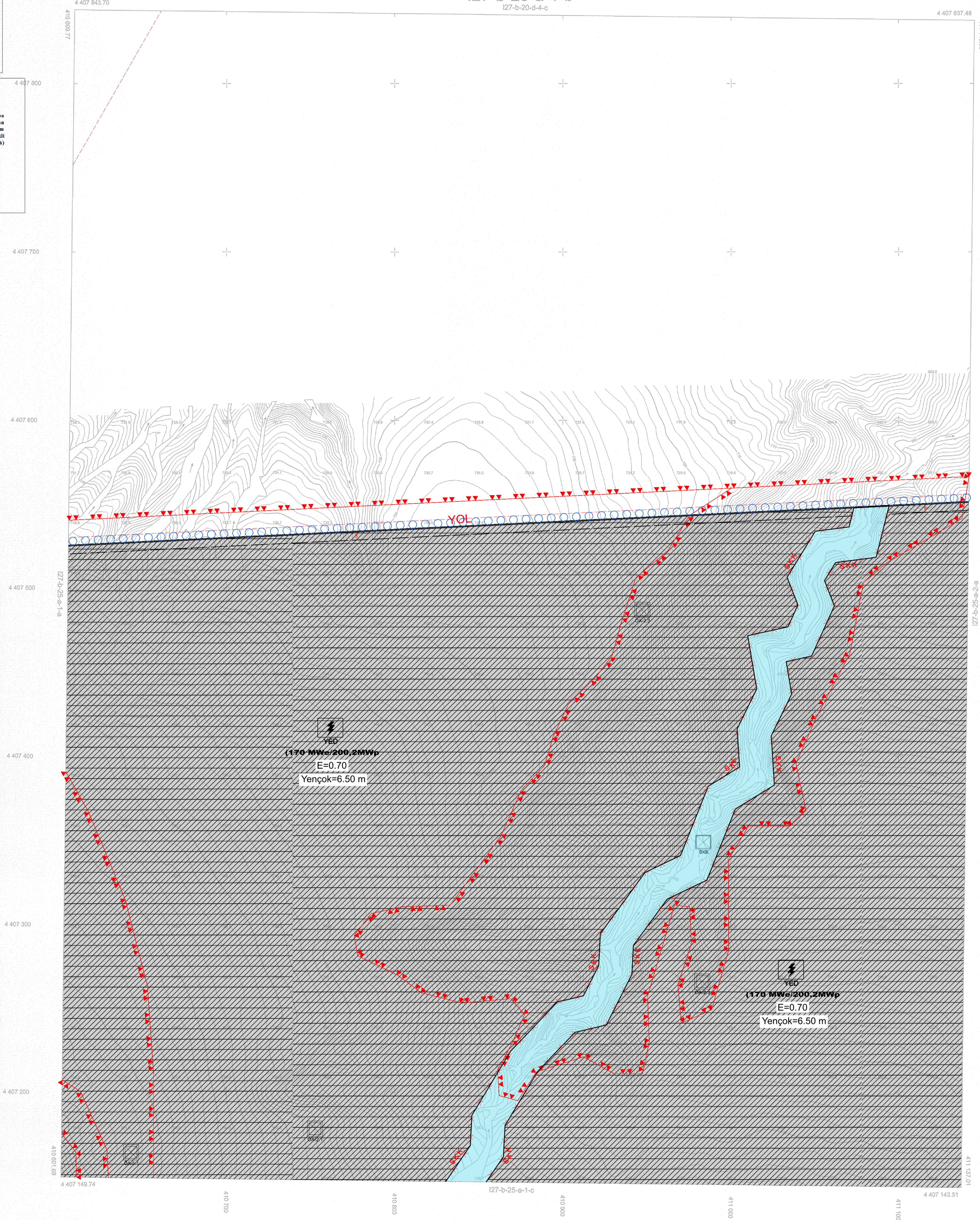
I27-b-25-a-1-b

I27-b-20-d-4-c

Doğru No : 062137810
Plan No : IUP-061133493
Ölçek : 1/1.000

Müdürlüğe hazırlanan Ankara İl, Polatlı İlçesi, Sarioba Mahallesi, 282 ada 3 Parselin Bir Kismında Yer Alan Yenilenebilir Enerji Kaynaklarına Dayalı Enerji Üretim Alanı (200.2MWp) GES -15- paftalık 1/1.000 ölçekli Uygulama İmar Planı, 3194 sayılı İmar Kanununun EK-11(b) maddesi sıyrınca onaylandı.

T.C.
ÇEVRE, ŞEHİRCİLİK VE
İKLİM DEĞİŞİKLİĞİ BAKANLIĞI
Mekansal Planlama Genel Müdürlüğü a.



1/1000

ELİPSOİD : GRS90
DATUM : ITRF98
REFERANS EPOĞU : 2005.00
PROJEKSİYON : UTM (3)
D.O.M. : 33

+ ITRF 98 Koordinat Sistemi

ANKARA BÜYÜKŞEHİR BELEDİYESİ
İMAR VE ŞEHİRCİLİK DAİRESİ BAŞKANLIĞI

HAZIRLAYAN	KONTROL EDEN	HARİTA ŞUBE MÜD.	ONAYLAYAN
ZTK Enerji Taah. San. ve Tic. Ltd. Şti. <i>[Signature]</i>	Abdulhamit ANSLAN Harita Mühendisi <i>[Signature]</i>	Güliz ARAŞ Harita Şube Müdürü Harita Mühendisi <i>[Signature]</i>	Ankara Büyükşehir Belediye Başkanı Mehmet ZEKİ İmar ve Şehircilik Dairesi Başkanı <i>[Signature]</i>

POLATLI - SARIOBA-I27-b-25-a-1-b
(ANKARA)