



T.C.

**ÇEVRE, ŞEHİRCİLİK ve İKLİM DEĞİŞİKLİĞİ BAKANLIĞI
TABİAT VARLIKLARINI KORUMA GENEL MÜDÜRLÜĞÜ**

**ANKARA İLİ, GÖLBAŞI İLÇESİ
GÖLBAŞI ÖZEL ÇEVRE KORUMA BÖLGESİ,
KIZILÇAŞAR MAHALLESİ 1 ADA 23 PARSEL
ATILIM ÜNİVERSİTESİ ALANI
1/1000 ÖLÇEKLİ KORUMA AMAÇLI İMAR PLANI
PLAN NOTU TADİLATI
PLAN AÇIKLAMA RAPORU**

2026

İçindekiler

1.	PLANLAMA ALANININ KONUMU.....	1
1.1.	PLANLAMA ALANININ YERİ.....	1
1.2.	YÖNETİM YAPISI, İDARİ BÖLÜNÜŞ VE SINIRLAR.....	1
2.	PLANLAMA HİYERARŞİSİ VE GELİŞİM SÜRECİNDEKİ YERİ	3
2.1.	ÜST ÖLÇEKLİ PLANLAR	3
3.	ARAŞTIRMA VE ANALİZ ÇALIŞMALARI	5
3.1.	PLANLAMA ALANI MÜLKİYET BİLGİSİ VE KURUMSAL YAPISI.....	5
3.2.	YERLEŞME/YAPILAŞMA ALANLARI İLE İLGİLİ BİLGİLER	5
3.3.	FOTOĞRAF ALBÜMÜ.....	6
4.	KURUM GÖRÜŞLERİ.....	7
5.	PLAN TEKLİFİ.....	8
5.1.	PLANLAMA AMACI, KAPSAMI VE GEREKÇESİ.....	8
5.2.	PLANLAMA ALANI YAKIN ÇEVRESİ MERİ PLAN BİLGİSİ.....	9
5.3.	PLAN TEKLİFİNİN GETİRDİĞİ KARARLAR	15

Haritalar

Harita 1 - Gölbaşı İlçesi Ülke ve Ankara İçindeki Yeri.....	1
Harita 2 – Gölbaşı ve ÖÇKB alanı	3
Harita 3. ÖÇK sınırı ve Kızılcaşar 1 Ada 23 Parsel	3
Harita 4. 1/50.000 ölçekli ÖÇKB planı	4
Harita 5. Parsel güncel yapılaşma durumu	5
Harita 6. Mevzii plan (1987).....	9
Harita 7. Plan notu (1987)	10
Harita 8. Mevzii plan (2002).....	11
Harita 9. Plan notu (2007)	12
Harita 10. Mevzii plan (2007).....	12
Harita 11. Mevzii plan (2010).....	13
Harita 12. Planlama alanı (2021).....	14
Harita 13. 1/1000 Plan notu Teklifi	15
Harita 14. 1/1000 Plan notu paftası	16

1. PLANLAMA ALANININ KONUMU

1.1. PLANLAMA ALANININ YERİ

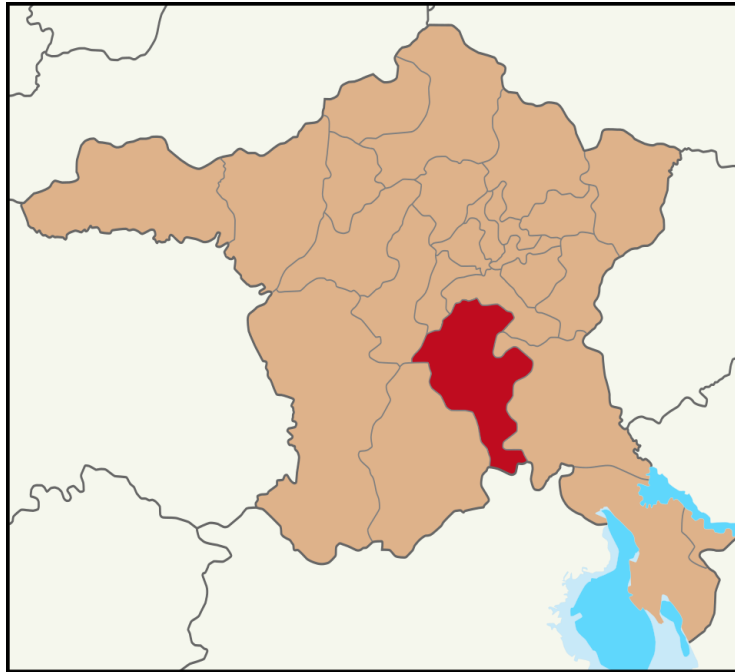
İç Anadolu'nun kuzeybatısında yer alan Türkiye'nin başkenti Ankara, 32 ve 53 derece doğu boylamı ile 39 ve 57 derece kuzey enlemi arasında bulunur.

Ankara, Türkiye'nin bir ili, başkenti ve en kalabalık ikinci şehridir. Nüfusu 2025 itibarıyla 5.910.320 kişidir. Bu nüfus, 25 ilçede, 1433 mahallede bulunmaktadır. İl genelinde nüfus yoğunluğu 227/km²'dir. Coğrafi olarak Türkiye'nin merkezine yakın bir konumda bulunur ve Batı Karadeniz Bölgesi'nde kalan kuzey kesimleri hariç, büyük bölümü İç Anadolu Bölgesi'nde yer alır. Yüzölçümü olarak ülkenin üçüncü büyük ilidir. Etrafı Bolu, Çankırı, Kırıkkale, Kırşehir, Aksaray, Konya ve Eskişehir illeri ile çevrilidir. Planlama alanın yer aldığı Gölbaşı İlçesi Ankara'nın güneyinde konumlanmaktadır.

Gölbaşı İlçesi, 39° 47' kuzey paralelleri, 32° 48' doğu meridyenleri arasında yer almaktadır. Gölbaşı ilçesinin deniz seviyesinden yüksekliği 974 m olup, toplam yüzölçümü 740 km² dir. Ankara il merkezine 20 km. uzaklıkta, İç Anadolu platosu üzerinde bulunan bir ilçedir. Doğusunda Bala, Batısında Polatlı, Güneyinde Haymana, Kuzeyinde Çankaya, Mamak ve Yenimahalle İlçeleri yer almaktadır. Gölbaşı ilçesi adından da anlaşılacağı üzere, Ankara ilinin göller bölgesidir. Bölgede Mogan ve Eymir gölleri bulunmaktadır. Mogan Gölü havzası genelde düzgün yer yer orta engebeli bir havzanın alt ucunda alüvyon setlerin arkasında oluşmuş doğal baraj gölüdür.

1.2. YÖNETİM YAPISI, İDARİ BÖLÜNÜŞ VE SINIRLAR

Gölbaşı'nın 54 mahallesinin 11'i merkezde bulunmaktadır. Merkez mahallelerinde 108.600 kişi (%83,3) yaşamaktadır. En uzak mahallesi ise 65,4 km uzaklıktaki Çeltek'tir. İlçede nüfusu en fazla olan, 25.076 kişi ile Eymir mahallesidir. Planlama alanı ise Gölbaşı ilçesi, Kızılcaşar Mahallesi sınırları ve aynı zamanda da Gölbaşı Özel Çevre Koruma Bölgesi içerisinde yer almaktadır.



Harita 1 - Gölbaşı İlçesi ve Ankara İçindeki Yeri



Harita 3 – ÖÇK Sınırı ve plan kapsamındaki Parsel

Plan notu ilavesi yapılacak planlama alanı Ankara İli, Gölbaşı İlçesi, Kızılcaşar Mahallesi'nde 1 ada 23 nolu parselde yer alan imar planını ilgilendirmektedir.

2. PLANLAMA HİYERARŞİSİ VE GELİŞİM SÜRECİNDEKİ YERİ

2.1. ÜST ÖLÇEKLİ PLANLAR

Planlama alanı, 1/100.000 ölçekli Ankara 2038 İl Çevre Düzeni Planı kapsamında kalmakta iken bu planın mahkeme kararı ile iptali neticesinde bu üst ölçekli plan yürürlükten kalkmıştır.

Şu anda planlama alanında geçerli olan tek üst ölçekli plan 12.01.2023 tarih 5521511 sayılı Bakanlık oluru ile onaylanan Gölbaşı Özel Çevre Koruma Bölgesi 1/50.000 Ölçekli Çevre Düzeni Planıdır.

3. ARAŞTIRMA VE ANALİZ ÇALIŞMALARI

Plan notu ilavesinin fiziki olarak herhangi bir alansal kullanım öngörmemesi nedeniyle araştırma ve analiz çalışmaları mevcut teknik altyapı ve mülkiyete ilişkin alınan görüşler kapsamında kalacak şekilde sınırlı olarak düzenlenmiştir.

3.1. PLANLAMA ALANI MÜLKİYET BİLGİSİ VE KURUMSAL YAPISI

Planlama alanı Ankara İli, Gölbaşı İlçesi, Kızılcaşar Mahallesi 1 Ada 23 Parseli kapsamaktadır. 121.428 m² yüzölçüme sahip söz konusu parsel hazineye ait olup 18.04.2004 tarihinden itibaren 30yıl süreyle “eğitim, öğretim ve araştırma tesisleri, lojman, öğrenci yurdu, sosyal ve kültürel tesisler” yapılmak amacıyla Atılım Üniversitesine irtifak hakkı tesis edilmiştir.

3.2. YERLEŞME/YAPILAŞMA ALANLARI İLE İLGİLİ BİLGİLER

Planlama alanı fiili olarak Üniversite yerleşkesi olarak kullanılmakta olup Atılım Üniversitesine ait yapılar yer almaktadır. Bu yapılar içerisinde hastane binasının da yer alabilmesi amacıyla plan notu ilavesi yapılmaktadır. Bu not ilavesi ile oluşacak yeni yapılaşmanın tesis edilen irtifak hakkına uygun olduğu Milli Emlak görüşü ile belgelenmiştir.



Harita 5 – Parseldeki güncel yapılaşma durumu

3.3. FOTOĞRAF ALBÜMÜ



4. KURUM GÖRÜŞLERİ

Planlama çalışmaları kapsamında gerekli kurumlardan plan notu tadilatı ile alakalı olarak kurum görüşleri alınmıştır. Bu görüşlere göre;

- Ankara Büyükşehir Belediyesi – Ulaşım Dairesi Başkanlığı; 28.01.2026 tarih ve 2102019 sayılı kurum görüşünde ;

“...Özel Hastane yapılmak istenen alana ilişkin Başkanlığımızın yetki ve sorumlulukları dahilinde herhangi bir plan/projesi bulunmadığı tespit edilmiştir.”

Ankara Büyükşehir Belediyesi, ASKİ Genel Müdürlüğü, Planlama, Yatırım ve İnşaat Dairesi Başkanlığı, Planlama Şube Müdürlüğü'nün 09.02.2026 / 985795 tarih ve sayılı yazısında;

“Bahse konu alanda mevcut hatlarımız bulunmakta olup ekte sayısal olarak gönderilen mevcutlarımızın planlama esnasında korunması gerekmektedir. Diğer taraftan bahse konu alanın tamamının DSİ'nin yeraltı suyu tahsisine kapalı sahası (Mogan-Eymir Kuzey Bölümü, 10 m'den derin kuyu açılması yasaklı saha) içerisinde olduğu tespit edilmiştir. Bu nedenle; imar planı değişikliğine konu faaliyetler kapsamında derin kazı yapılması, yeraltı suyu kullanımı ya da sondaj açılmasının planlanması durumunda yeraltı suyu ile karşılaşılması riskine karşı DSİ'den ayrıca kurum görüşünün alınması hususunda”

Başkent Doğalgaz Dağıtım Gayrimenkul Yatırım Ortaklığı A.Ş., Etüt Proje Müdürlüğü'nün 15/01/2026 / E-15682 tarih ve sayılı yazısında;

“İmar planı değişikliği yapılan alanda doğal gaz dağıtım hattı ve tesisleri bulunmaktadır. Bu nedenle söz konusu alanda doğal gaz tesislerinin korunmasına yönelik sağdan ve soldan olmak üzere minimum 2'şer toplam 4 metre) olacak şekilde koruma bandı ayrılması ve doğal gaz tesislerine yaklaşılmaması, koruma bandı üzerinde köklü bitki dikimine izin verilmemesi ile güvenlik kulübesi, nizamiye, konteyner vb metre herhangi yapılaşmanın yapılmaması önem arz etmekte olup, planlama alanındaki doğal gaz yeraltı ve yerüstü tesis bilgileri ise sayısal olarak Ek'teki CD içerisinde yazımız ekinde sunulmaktadır....”

Başkent Elektrik Dağıtım A.Ş.'nin 06.11.2023 / 539002 tarih ve sayılı yazısında;

“Söz konusu parselin tapu kaydı üzerinde yapılan incelemede, trafo, ENH vb. tesis için herhangi bir kira, kamulaştırma şerhi/irtifak hakkının bulunmadığı tespit edilmiştir. Tapu kaydı ektedir. Yapılacak çalışmalarda Elektrik Kuvvetli Akım Tesisleri Yönetmeliği'nde belirtilen yatay ve düşey emniyet mesafelerine riayet edilmesi gerektiğini bilgilerinize ”

Ankara Valiliği, Çevre, Şehircilik ve İklim Değişikliği İl Müdürlüğü, Milli Emlak Genel Müdürlüğü 'nün 04/02/2026 / 14809795 tarih ve sayılı yazısında;

‘.....konu imar planı notuna konu talebin Genel Müdürlüğümüzce değerlendirilmesinde sakınca bulunmamaktadır”.

- Gölbaşı Belediye Başkanlığı, İmar ve Şehircilik Müdürlüğü, 05/01/2026 / 37840 tarih ve sayılı yazısında;

“.....talep hakkında kurumumuzca herhangi bir sakınca bulunmamaktadır”.

5. PLAN TEKLİFİ

5.1. PLANLAMA AMACI, KAPSAMI VE GEREKÇESİ

Bu planlama çalışmasının amacı Ankara İli, Gölbaşı İlçesi, Kızılcaşar Mahallesi 1 ada 23,27,28,29,32,33 parseller içerisinde onaylı planlar ile tanımlı Üniversite alanında kullanımlara ilişkin olarak plan notlarına ilave yapılmasıdır.

Plan notu ilavesine konu parsel alanı Kızılcaşar Mahallesi içerisinde Atılım Üniversitesi kampüsünde bulunan ve Gölbaşı Özel Çevre Koruma Bölgesi içerisinde kalan 23 nolu imar parselini kapsamaktadır. Gölbaşı Özel Çevre Koruma Bölgesi sınırları Atılım Üniversitesi kampüsü içerisinde 1 ada 33 parselin bir kısmının üzerinden geçmektedir. 1 ada 33 parselin bir kısmı ÖÇK sınırları dışında bir kısmı ÖÇK sınırları içerisinde olmasına rağmen geçmiş planlama süreçlerinde her zaman ÖÇK dışında onaylanan planlara dahil edilmiştir. Kampüsün büyük bir kısmının bulunduğu 1 ada 23 parsel ise ÖÇK sınırları içerisinde kalırken onama yetkisi farklılıklarından dolayı diğer parsellerden ayrı planlama çalışmalarına konu olmuştur.

ÖÇK bölgesi dışında planlamaya konu olan 1 ada 27-28-29-32-33 parseller ise mevcut planlarında Üniversite alanı ve yol alanı olarak tanımlıdırlar. 27 ve 29 parsel 35 metrelik yol güzergahı üzerindeyken 28-32-33 parseller üniversite alanıdır. Üniversite alanının bu kısmı için plan notu değişikliği Mekansal Planlama Genel Müdürlüğü tarafından 2024 senesinde onaylanmıştır. Yetki alanı değişikliği ve ayrı bir plan onamasına konu olması sebebiyle aynı plan notu ilavesi bu defa ayrı bir plan olarak onaylanmış bulunan ÖÇK bölgesi içindeki 1 ada 23 nolu parsel de eklenmek istenmektedir.

Plan notu değişikliği Kızılcaşar Mahallesi 1 ada 23 parselde tanımlı Üniversite alanı için de bu tadilat kapsamında hazırlanmaktadır. Plan değişikliği kapsamında herhangi bir alansal veya yapılaşma koşulu değişikliği olmadığı için sadece ilgili parsellerdeki Üniversitesi alanı için mevcut plan notuna ilave yapılacaktır.

Ankara İli, Gölbaşı İlçesi, Kızılcaşar Mahallesinde yer alan Atılım Üniversitesi yerleşkesi içinde ki Tıp Fakültesi halen eğitim ve öğretim faaliyetlerine devam etmektedir. 16 Ekim 2020 tarih ve 31276 sayılı Resmi Gazetede yayınlanan “**KAMU MALİ YÖNETİMİ VE KONTROL KANUNU İLE BAZI KANUNLARDA DEĞİŞİKLİK YAPILMASI HAKKINDA KANUN**” un 6. Ve 7. Maddeleri kapsamında gelen düzenleme sebebi ile Üniversitenin 2547 sayılı Kanunda aranan şartlarda ve sürede Tıp Fakültesi Hastane binası inşaa ederek faaliyete geçirmesi zorunluluk haline gelmiştir.

Yine, 31 Ocak 2025 tarih ve 32798 sayılı Resmi Gazetede yayınlanan “**ÖZEL HASTANELER YÖNETMELİĞİ**” nin 13 nolu (Özel Hastane Ön İzni İçin Gerekli Belgeler) ekinin 4. Maddesi kapsamında ise aynen “*Hastane yapılacak arsaya, ilgili mevzuat uyarınca özel hastane yapılabileceğine dair yetkili idare tarafından düzenlenmiş belge veya arsanın özel sağlık tesis alanında olduğunu gösterir belge.*” İfadesi yer almaktadır. Sağlık Bakanlığı mevcut imar planı içeriğinde sağlık tesisi yapılabilir ifadesinin bulunmasını talep etmektedir.

Bu kapsamda; Atılım Üniversitesi, Gölbaşı Özel Çevre Koruma Bölgesi içinde kalan ve imar planları Tabiat Varlıklarını Koruma Genel Müdürlüğü tarafından en son 08.07.2010 tarihinde onaylanmış bulunan imar plan notlarına "sağlık tesisi" yapılabilir ifadesinin de eklenmesi zorunlu hale gelmiştir.

2010 yılında onaylanmış bulunan imar planlarının sadece (1) nolu mevcut plan notuna aşağıda koyu punto ile yazılan cümle ilave edilecektir.

KIZILCAŞAR_16_6 PLAN ONAY TARİHİ: 08.07.2010

PLAN NOTLARI:

1. ÜNİVERSİTE ALANI İÇİNDE EĞİTİM TESİSLERİNİN YANISIRA ÜNİVERSİTENİN İHTİYAÇLARINI KARŞILAMAYA YÖNELİK; İDARİ YAPILAR, SOSYO KÜLTÜREL TESİSLER, YURTLAR, LOJMANLAR, ALIŞVERİŞ MERKEZLERİ, OTEL, SPOR TESİSLERİ, REKREASYON ALANLARI, **ÜNİVERSİTE VE BAĞLI KURULUŞLARINA AİT HASTANE-SAĞLIK KURULUŞLARI YER ALABİLİR.**

5.2. PLANLAMA ALANI YAKIN ÇEVRESİ MERİ PLAN BİLGİSİ

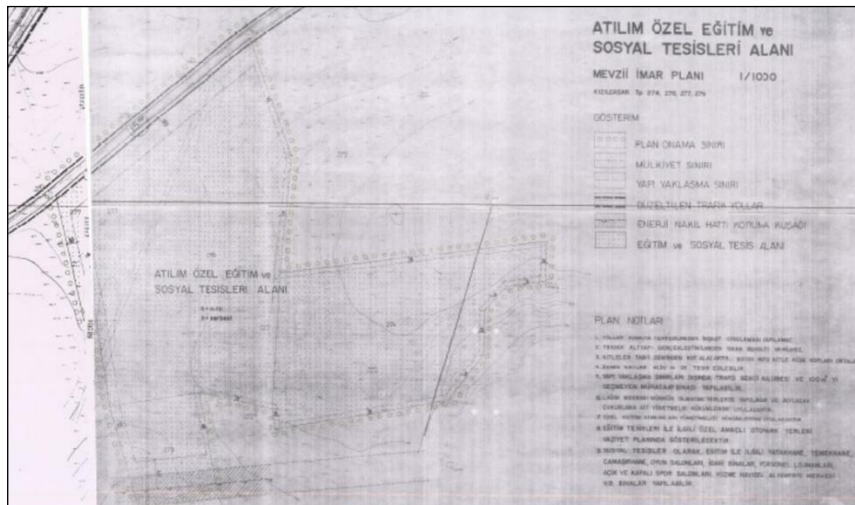
Ankara İli, Gölbaşı İlçesi, Kızılcaşar Mahallesinde Atılım Üniversitesine ait 1 ada 23,27,28,29,32,33 parseller için geçmişten günümüze toplanan bilgilere göre 5 farklı plana konu olduğu görülmektedir. Bu planların 2 tanesi Gölbaşı Özel Çevre Koruma Bölgesi içerisinde kalan 1 ada 23 parseli ilgilendirirken diğer 3 plan Gölbaşı Özel Çevre Koruma bölgesi dışında onaya konu olmuştur.

Söz konusu planlar onay tarihine göre aşağıda sıralanmıştır;

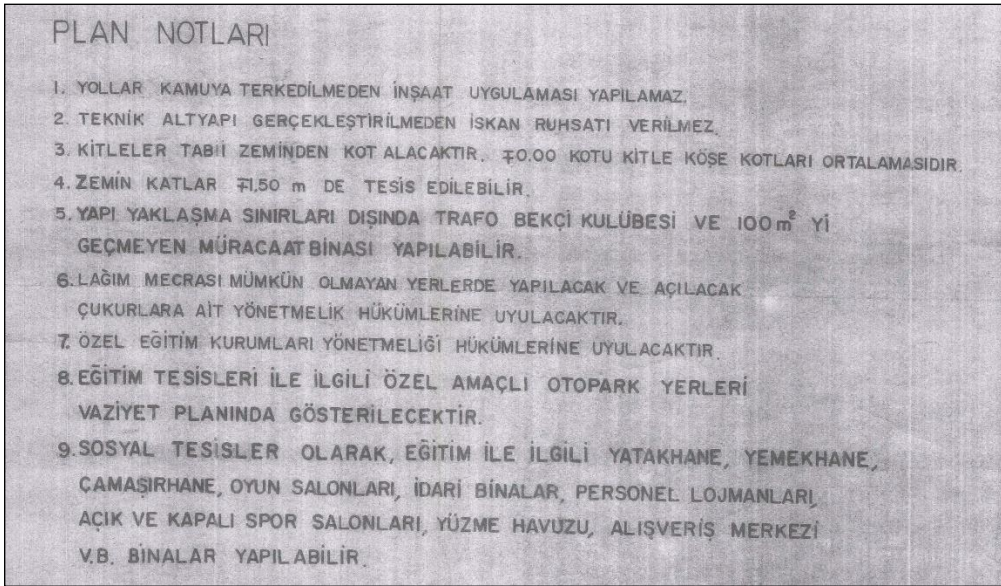
1- Atılım Özel Eğitim ve Sosyal Tesisleri Alanı Mevzii İmar Planı

(16.07.1987 tarihli mevcut duruma göre 1 ada 27,28,29,32,33 parselleri ilgilendiren ÖÇK dışında onay gören plan, plan notu değişikliği teklifine konu olmayan alan bilgi amaçlı verilmiştir)

Plan içerisinde Emsal:0.75 , Yençok:Serbest olarak tanımlanmıştır.



Harita 6. 16.07.1987 tarihli mevzii plan



Harita 7. 16.07.1987 tarihli mevzii plana ait plan notları

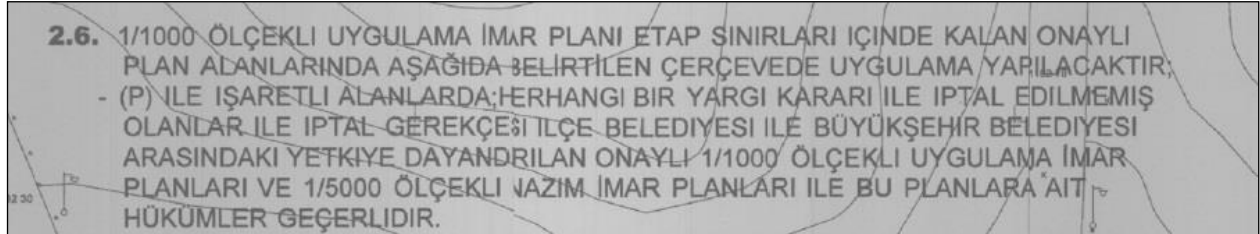
2- Atılım Üniversitesi Mevzii İmar Planı

(27.05.2002 tarihli mevcut duruma göre 1 ada 23 parseli ilgilendiren ÖÇK içinde onay gören plan)

Plan içerisinde Emsal:0.30, Yençok:24.50 metre olarak tanımlanmıştır.

P sembolü ilgili planın plan notlarına göre mevcut planlı alanların plan hükümlerinin aynı şekilde geçerli olduğunu ifade etmektedir. Alan ise üniversite alanı olarak tanımlanmıştır.

Söz konusu plan notu şu şekildedir;



Harita 9. 15.06.2007 tarihli plana ait plan notları



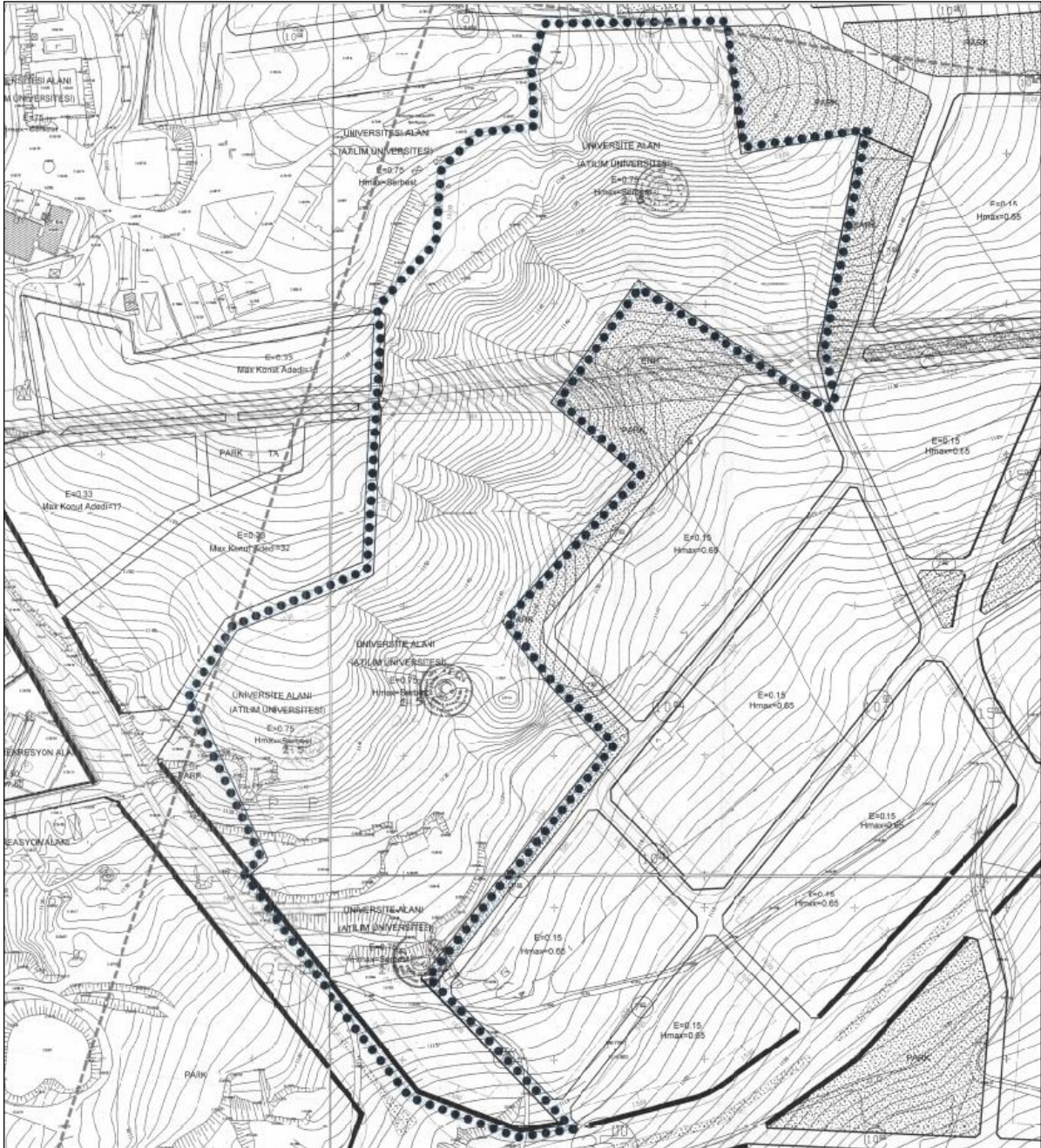
Harita 10. 15.06.2007 tarihli plan içerisinde parsellerin durumu

4- Ankara İli, Gölbaşı İlçesi, Kızılcaşar Mahallesi, Atılım Üniversitesi 1 Ada 23 Nolu Parsel Uygulama İmar Planı Değişikliği

(08.07.2010 tarihli mevcut duruma göre 1 ada 23 parseli ilgilendiren ÖÇK içinde onay gören plan)

Plan içerisinde Emsal:0.75, Yençok:24.50 metre olarak tanımlanmıştır.

27.05.2002 tarihli planın benzeri olan bu plana göre ÖÇK sınırları alanı içinde kalan 1 ada 23 parselde 0.30 olan emsal 0.75 olarak düzenlenmiştir.



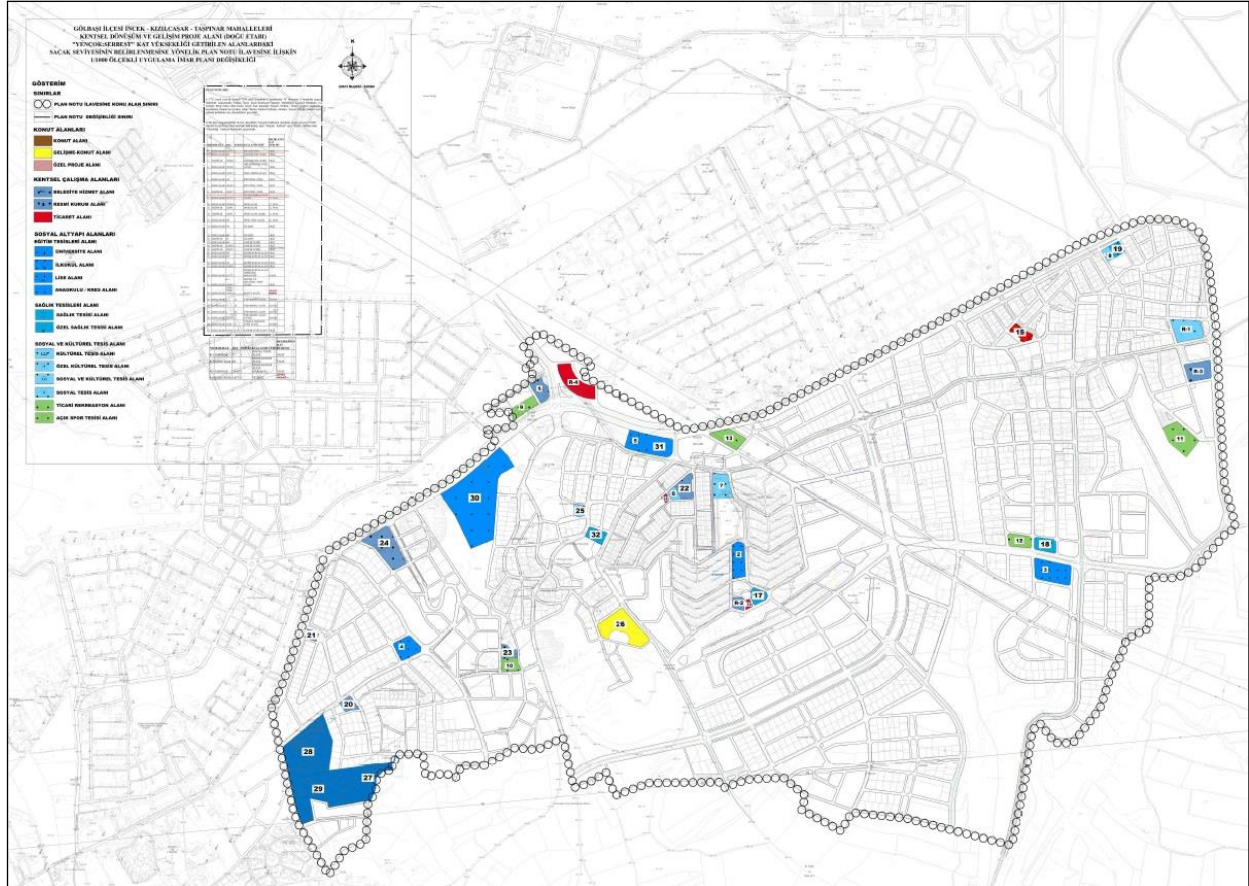
Harita 11. 08.07.2010 tarihli mevzii plan

5- Gölbaşı İlçesi İncek-Kızılcaşar-Taşpınar Mahalleleri Kentsel Dönüşüm ve Gelişim Proje Alanı (Doğu Etabı) "Yençok:Serbest" Kat Yüksekliği Getirilen Alanlardaki Saçak Seviyesinin Belirlenmesine Yönelik Plan Notu İlavesine İlişkin 1/1000 Ölçekli Uygulama İmar Planı Değişikliği

(10.08.2021 tarihli mevcut duruma göre 1 ada 27,28,29,32,33 parselleri ilgilendiren ÖÇK dışında onay gören plan, plan notu değişikliği teklifine konu olmayan alan bilgi amaçlı verilmiştir)

10.08.2021 tarih ve 1534 sayılı Ankara Büyükşehir Belediye Meclis kararı ile onaylı plan notu değişikliği içerisinde söz konusu parsellerde serbest olan yükseklik değerleri Yençok:24.50 metre olarak düzenlenmiştir.

Bilgi paftası ve meclis kararı çerçevesinde onaylanan değişikliğe ait görüntü aşağıdaki gibidir.



Harita 12. 10.08.2021 tarihli plan içerisinde parsellerin durumu

MERİ PLANLARA İLİŞKİN GENEL DEĞERLENDİRME ve GÜNCEL DURUM SENTEZİ

Plan notu değişikliğine konu meri planlar toplu bir şekilde incelendiğinde geçerli plan koşulları şu şekildedir;

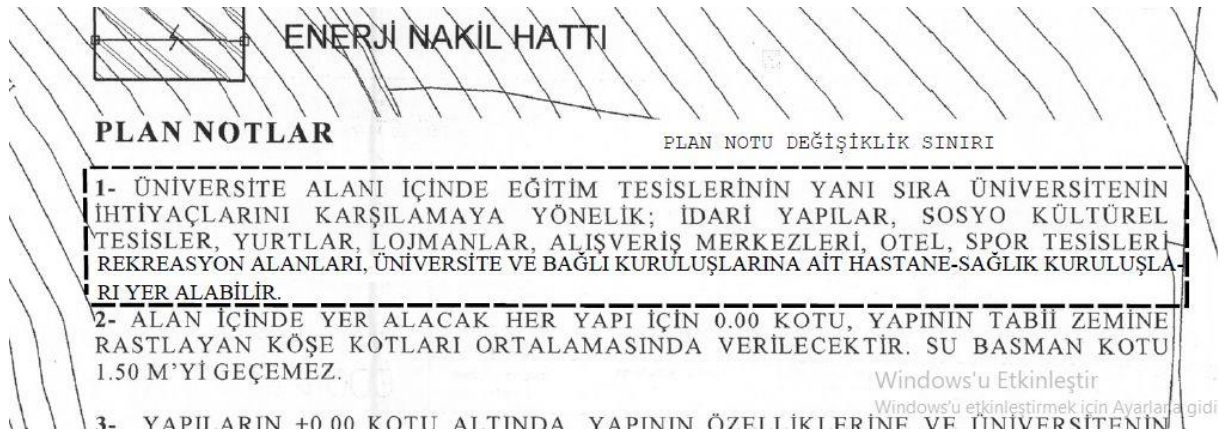
- 1- ÖÇK dışında plan onayına konu olmuş 1 ada 28,32,33 parsellerde yapılaşma koşulları Yençok:24.50 metre ve E:0.75'dir. Alan kullanımı Üniversite(Yüksek Öğretim Tesisi) alanıdır. 1 ada 27 ve 29 parseller ise planlama çalışmalarında 35 metrelik yol güzergahı içerisinde tanımlanmıştır Bu parsel plan notu değişikliğine konu değildir. Atılım Üniversitesi'ne ait ve plan değişikliğine bitişik bir mülkiyet olduğu için bilgi amaçlı olarak bahsedilmiştir.

- 2- .. ÖÇK içerisinde plan onayına konu olmuş 1 ada 23 parselde yapılaşma koşulları Yençok:24.50 metre ve E:0.75'dir. Alan kullanımı Üniversite(Yüksek Öğretim Tesisi) alanıdır.
- 3- Plan notu değişikliğine konu 1 ada 27,28,29,32,33 parsellerde 16.07.1987 tarihli mevzii plana ait plan notları geçerliliğini korumaktadır. 15.06.2007 tarihinde onaylanan ve söz konusu parselleri içerisine alan genel planlama çalışması içerisinde alan tanımlaması Üniversite(Yüksek Öğretim Tesisi) alanı olarak yapılırken "P" sembolü kullanılmıştır. Plan notlarında ise P sembolü alanlarda mevcut planlama koşulları geçerlidir ibaresi yer almaktadır. Bu parsel plan notu değişikliğine konu değildir. Atılım Üniversitesi'ne ait ve plan değişikliğine bitişik bir mülkiyet olduğu için bilgi amaçlı olarak bahsedilmiştir.

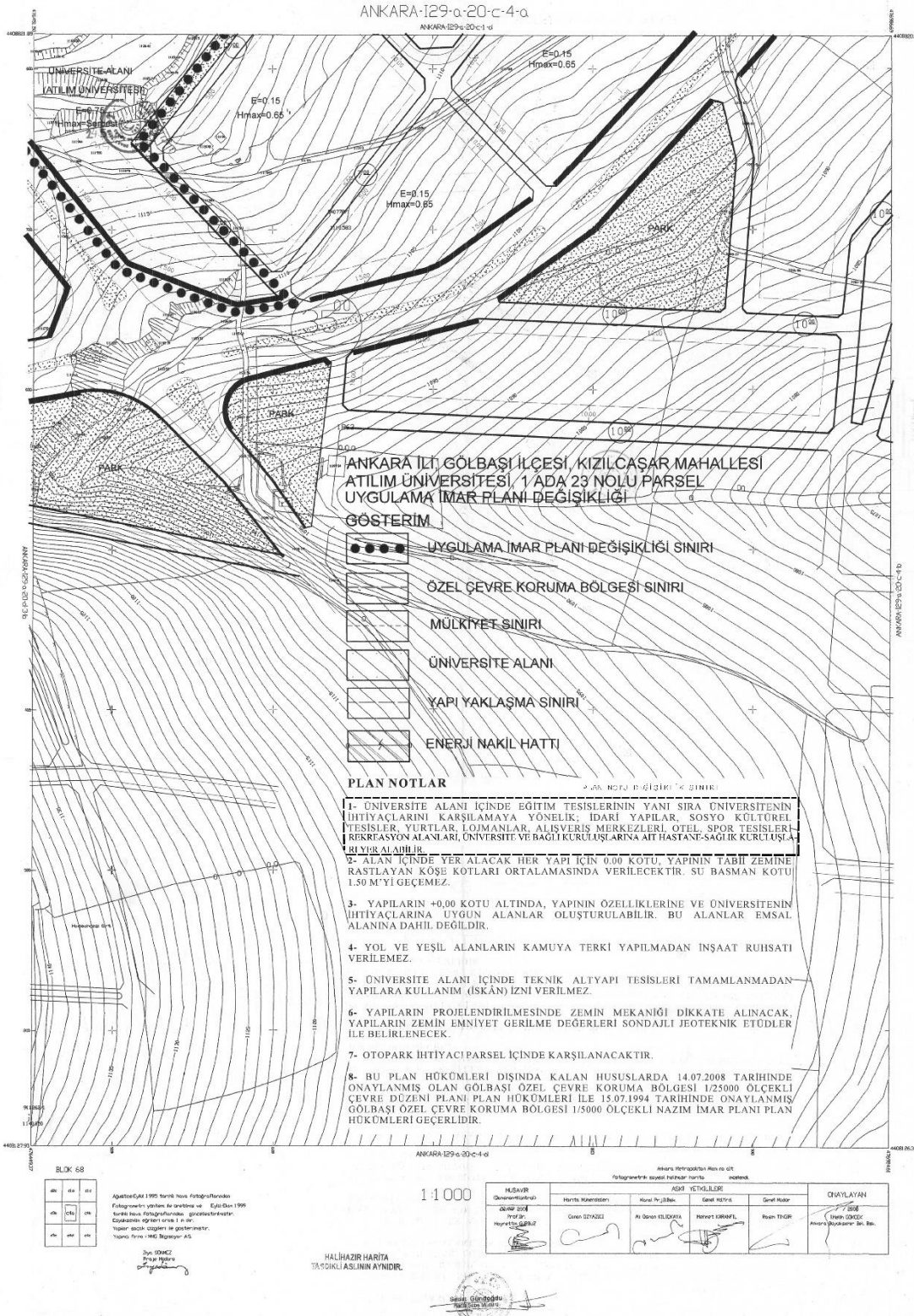
5.3. PLAN TEKLİFİNİN GETİRDİĞİ KARARLAR

Plan notu değişikliği kapsamında meri planlarda Üniversite alanı olarak tanımlı Gölbaşı İlçesi, Kızılcaşar Mahallesi 1 ada 23 parselde hastane ve sağlık kuruluşlarının da yapılması gerekmektedir. Bu durumun sebebi ise Sağlık Bakanlığı ve yeni mevzuatlar kapsamında Tıp Fakültesi bulunan üniversitelerin 250 yataklı Eğitim ve Araştırma Hastanesi bulundurmasının zorunlu tutulmasıdır. Bunun yapılabilmesi için en son onaylı planında yer alan 1 nolu nota ilave yapılması gerekmiştir.

Mevcut plan koşullarının geçerli olduğu belirtilen Üniversite alanına ilişkin plan notlarına aşağıdaki ibare eklenmiştir.



Harita 2. 1/1000 Plan notu ilavesi teklifi



Harita 3. 1/1000 Plan notu paftası

Eklene plan notu haricinde alana ilişkin mevcut plan hükümleri ve yapılaşma koşulları aynı şekilde kalacaktır

EKLER

-KURUM GÖRÜŞLERİ

-PLAN MÜELLİFİ YETERLİLİK BELGESİ