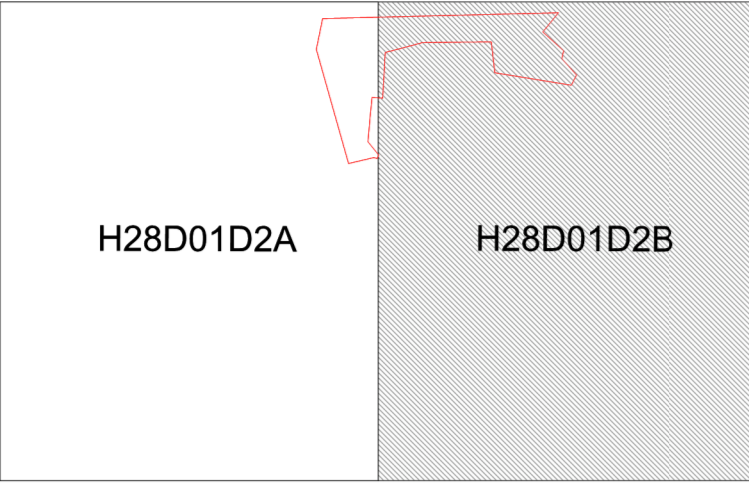


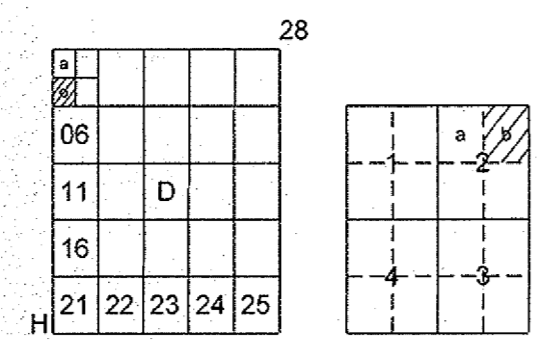
ANKARA İLİ, BEYPAZARI İLÇESİ, MACUN MAHALLESİ
115 ADA 77 NOLU PARSELE AIT
YENİLENEBİLİR ENERJİ KAYNAKLARINA DAYALI ÜRETİM
TESİS ALANI (GÜNEŞ ENERJİ SANTRALİ (GES)) AMAÇLI
1/1000 ÖLÇEKLİ HAYAT UYGULAMA İMAR PLANI



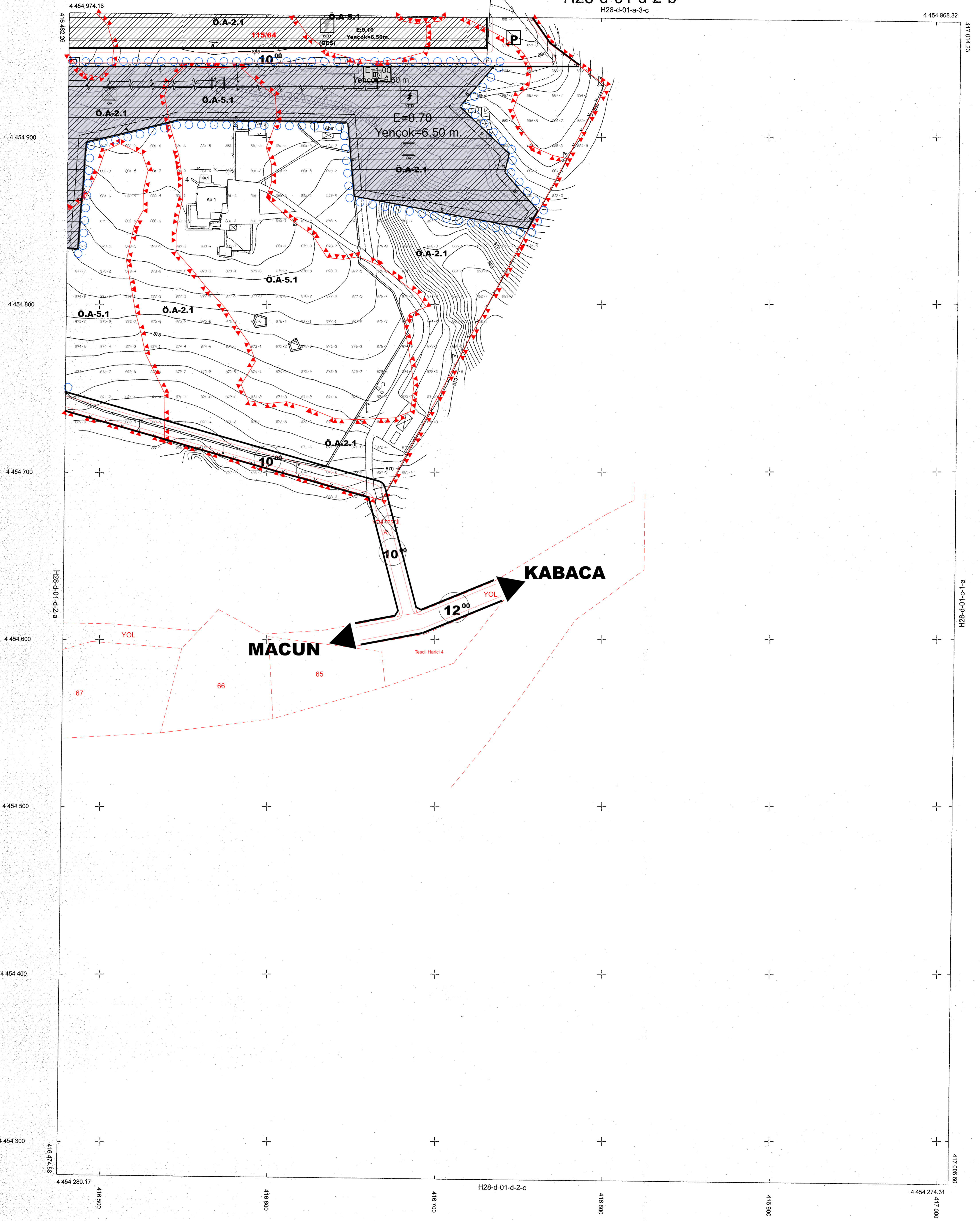
Dosya No : 06052075
Plan No : E.İP.06112571
Öçek : 1/1.000

Ankara İl, Beypazarı İlçesi, Macun Mahallesi, 115 Ada, 77 Parcele
İbrazin Yenilenebilir Enerji Kaynaklarına Dayalı Üretim Tesisi Alanı
(GES) amaçlı misafirlenme hazırlanan 2-Patınlık, 1/1.000 ölçekli Hayat
Uygulama İmar Planı 3194 sayılı İmar Kanunu'nun Ek Madde-11 (b)
maddesi uyarınca onaylandı.

İ.C.
ÇEVRE, ŞEHİRCİLİK VE İKLİM DEĞİŞİKLİĞİ BAKANLIĞI
Mekansal Planlama Genel Müdürlüğü



BEYPAZARI-MACUN
(ANKARA)
H28-d-01-d-2-b
H28-d-01-a-3-c



ELİPSOİD : GRS80
DATUM : ITRF96
REFERANS EPOĞU : 2005.00
PROJEKSİYON : UTM (3)
D.O.M. : 33

ITRF 96 Koordinat Sistemi

1/1000

ANKARA BÜYÜKŞEHİR BELEDİYESİ			
HAZIRLAYAN	KONTROL EDEN	HARİTA ŞUBE MÜDÜRÜ	ONAYLAYAN
ASG HARİTA Mühendislik Ltd. Şti. Gökhan YILDIZ Harita Mühendisi	 Gökhan YILDIZ Harita Mühendisi	Güliz ARAS Harita Mühendisi	 Güliz ARAS Harita Mühendisi
 Ayhan Adir TOZCUER Harita Mühendisi			 Mustafa BANDOZ İmar ve Şehircilik Şube Başkanı

BEYPAZARI-MACUN-H28-d-01-d-2-b
(ANKARA)