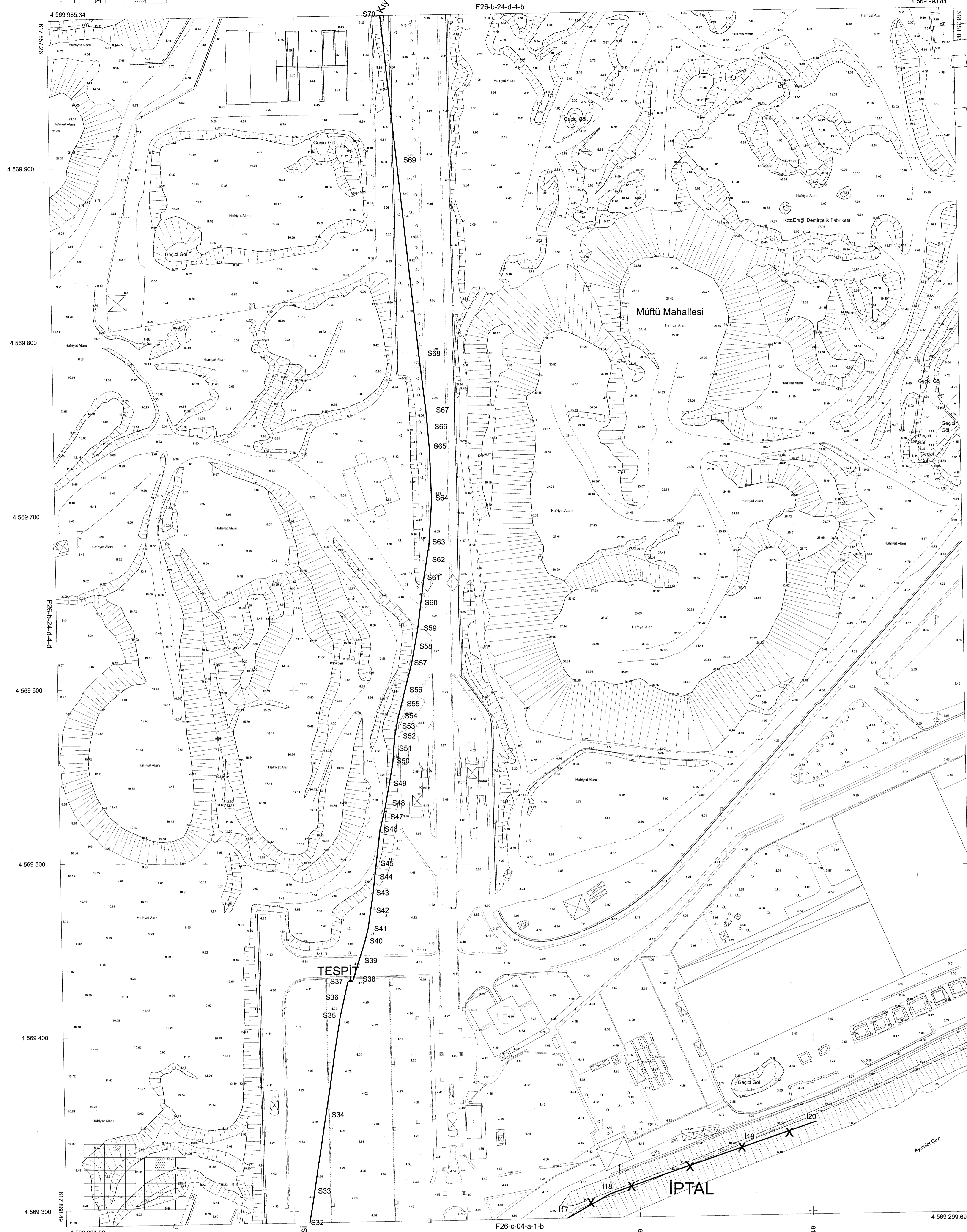



01	25
08	
11	B
16	
21	22 23 24 25

KARADENİZ EREĞLİ  
(ZONGULDAK)  
F26-b-24-d-4-c




1/1000 ölçekli F26-b-24-d-4-c no.lu halihazır pafta üzerine;  
(S32-S37) no.lu noktalar arasındaki Kıyı Kenar Çizgisi 1/1000 ölçekli 19L-II no.lu halihazır harita paftası üzerinde 09.01.1989 tarihinde onaylanan,  
(S38-S70) no.lu noktalar arasındaki Kıyı Kenar Çizgisi 1/1000 ölçekli 18L-3 no.lu paftası üzerinde 09.01.1989 tarihinde onaylanan,  
(117-120) no.lu noktalar arasındaki Kıyı Kenar Çizgisi 1/1000 ölçekli 19L-II no.lu pafta üzerinde 09.01.1989 tarihinde onaylanan,  
Kıyı Kenar Çizgisinden doğru olarak aktarılmıştır.  
(S37-S38) no.lu noktalar arasındaki kıyı kenar çizgisi kenarlanama sebebiyle yeni tespit edilmiştir.  
(117-120) no.lu noktalar arasındaki kıyı kenar çizgisi 3621 sayılı Kıyı Kanununun Uygulanmasına Dair Yönetmeliğin Geçici 1. Maddesi uyarınca iptal edilmiştir.  
Tarih:18.11.2024

AKTARMA İŞLEMİ  
UYGUN GÖRÜLMÜŞTÜR.  
06/12/2024  
ÇEVRE, SAĞLIK VE İKLİM  
DEĞİŞİKLİĞİ BAKANLIĞI  
Mekansal Planlama  
Genel Müdürlüğü



EMİ GRUP İM Gİ TEKNİKLERİ A.Ş.  
Ticaret Sicil No: 111500 (09/03/2023) 323 3066  
paftanın Karar Halihazır Harita 3154  
sayılı kararın 7/a maddesine göre  
İptal edilmiştir.

10/12/2021  
ONAYLAYAN



HALİ POZİSYON  
KARADENİZ EREĞLİ BELEDİYE BAŞKANI  
Songül TÜZÜNER COSTUR  
Kıyı Kenar Çizgisi Tespit Komisyonu Üyesi (Harita Y. Mühendisi)


MUSTAFA EKİCİ  
Kıyı Kenar Çizgisi Tespit Komisyonu Başkanı (Mimar)

HASAN ÖZTÜRK  
Çevre, Sağlık ve İklim Değişikliği İl Müdürü

Bu pafta üzerine (117-120) no.lu  
noktalar arasında alınılan 09.01.1989  
sayılı EİK'nin kararını iptal edilmiş  
olup ayrıca (S37-S38) no.lu  
noktalar arasında;

ASLI GIBİDİR  
23.09.2024

ZONGULDAK İLİ ÇEVRE, SAĞLIK VE İKLİM DEĞİŞİKLİĞİ BAKANLIĞI  
Mekansal Planlama  
Genel Müdürlüğü  
06/12/2024  
ÇEVRE, SAĞLIK VE İKLİM DEĞİŞİKLİĞİ BAKANLIĞI  
Mekansal Planlama  
Genel Müdürlüğü



KARADENİZ EREĞLİ F26-b-24-d-4-c  
(ZONGULDAK)

ELIPSOİD : GRS-80  
DATUM : ITRF-96  
BAŞLANGIÇ : 2005.00  
PROJEKSİYON : UTM  
DOM : 30

28/9/2021 tarihinde çekilen hava fotoğraflarından  
üretilen paftalarda, kıymetlendirme ve yersel  
bilgiyi birleştiren diğer veri kaynaklarından yararlanılarak  
kaldırılmıştır. Herhangi bir hata veya yanlışlık  
hususları ile ilgili olarak ilgililerden haber alınacaktır.  
(1:1 kat fark olabilir).

DÜZENLEYEN  
EMİ GRUP BİYO TEKNİKLERİ A.Ş.  
Ağustos ALAÇILIOĞLU  
Harita Mühendisi

KONTROL EDEN  
Bural ÇARÇI  
Harita Mühendisi  
KONTROL EDEN  
Deniz ÇUBUKÇUOĞLU  
Harita Mühendisi  
KONTROL EDEN  
Havva KALYONCU TOPRAK  
Yüksek Geomatik Mühendisi  
ONAY  
Mimar Zeynep İYİSAL  
Mimar ve ŞEHİRCİLİK MÜDÜRÜ

ZONGULDAK İLİ KİYİ KENAR ÇİZGİSİ TESPİT KOMİSYONU  
MUSTAFA EKİCİ  
Mimar  
Songül TÜZÜNER COSTUR  
Harita Y. Müh.  
Hasan ÖZTÜRK  
Jeoloji Müh.

Muhammed AYAZ  
İnsaat Müh.  
Nihal KORKUT  
Ziraat Müh.

Kıyı Kenar Çizgileri  
ONANDI  
18.11.2024  
Hasan ÖZTÜRK  
Çevre, Sağlık ve İklim Değişikliği İl Müdürü