








01				b
06				c
11	C			d
16				e
21	22	23	24	25

ALTINOVA
(YALOVA)
G22-c-05-d

MARMARA DENİZİ VE ADALAR ÖZEL ÇEVRE KORUMA BÖLGESİ
YALOVA İLİ, ALTINOVA İLÇESİ
TAVŞANLI BELDESİ, ACIÇEŞME MEVKİİ
TERSANE ALANI AMAÇLI
1/5000 ÖLÇEKLİ NAZİM İMAR PLANI DEĞİŞİKLİĞİ VE İLAVESİ


GÖSTERİM

-  NAZİM İMAR PLANI DEĞİŞİKLİĞİ VE İLAVESİ ONAMA SINIRI
-  MARMARA DENİZİ VE ADALAR ÖZEL ÇEVRE KORUMA BÖLGESİ SINIRI
(05.11.2021 TARİH VE 31650 SAYILI RESMİ GAZETEDE YAYIMLANAN, 04.11.2021 TARİH VE 4758 SAYILI CUMHURBAŞKANLIĞI KARARI)
-  KIYI KENAR ÇİZGİSİ
-  ÖNLEMLİ ALAN SINIRI
-  TERSANE ALANI
-  ÖNLEMLİ ALAN - 5 (Ö.A - 5)
(MÜHENDİSLİK PROBLEMLERİ ACISINDAN (ŞİŞME, OTURMA, TAŞIMA GÜCÜ V.B.) ÖNLEM ALINABİLECEK ALANLAR)
-  ÖNLEMLİ ALAN - 1.1 (Ö.A - 1.1)
(SIVILAŞMA TEHLİKESİ AÇISINDAN ÖNLEMLİ ALANLAR)

PLAN HÜKÜMLERİ

- 1) 3194 SAYILI İMAR KANUNU VE İLGİLİ YÖNETMELİK HÜKÜMLERİ GEÇERLİDİR.
- 2) DİĞER HUSUSLAR VE DETAYLAR 1/1000 ÖLÇEKLİ UYGULAMA İMAR PLANI DEĞİŞİKLİĞİ VE İLAVESİNDE BELİRLENECEKTİR.
- 3) 1/1000 ÖLÇEKLİ UYGULAMA İMAR PLANI DEĞİŞİKLİĞİ VE İLAVESİ ONAYLANMADAN UYGULAMAYA GEÇİLEMEZ.
- 4) BU PLAN VE PLAN NOTLARINDA BELİRTİLMİYEN HUSUSLARDA KONU İLE İLGİLİ DİĞER MER'İ KANUN VE İLGİLİ YÖNETMELİK HÜKÜMLERİNE UYULACAKTIR.

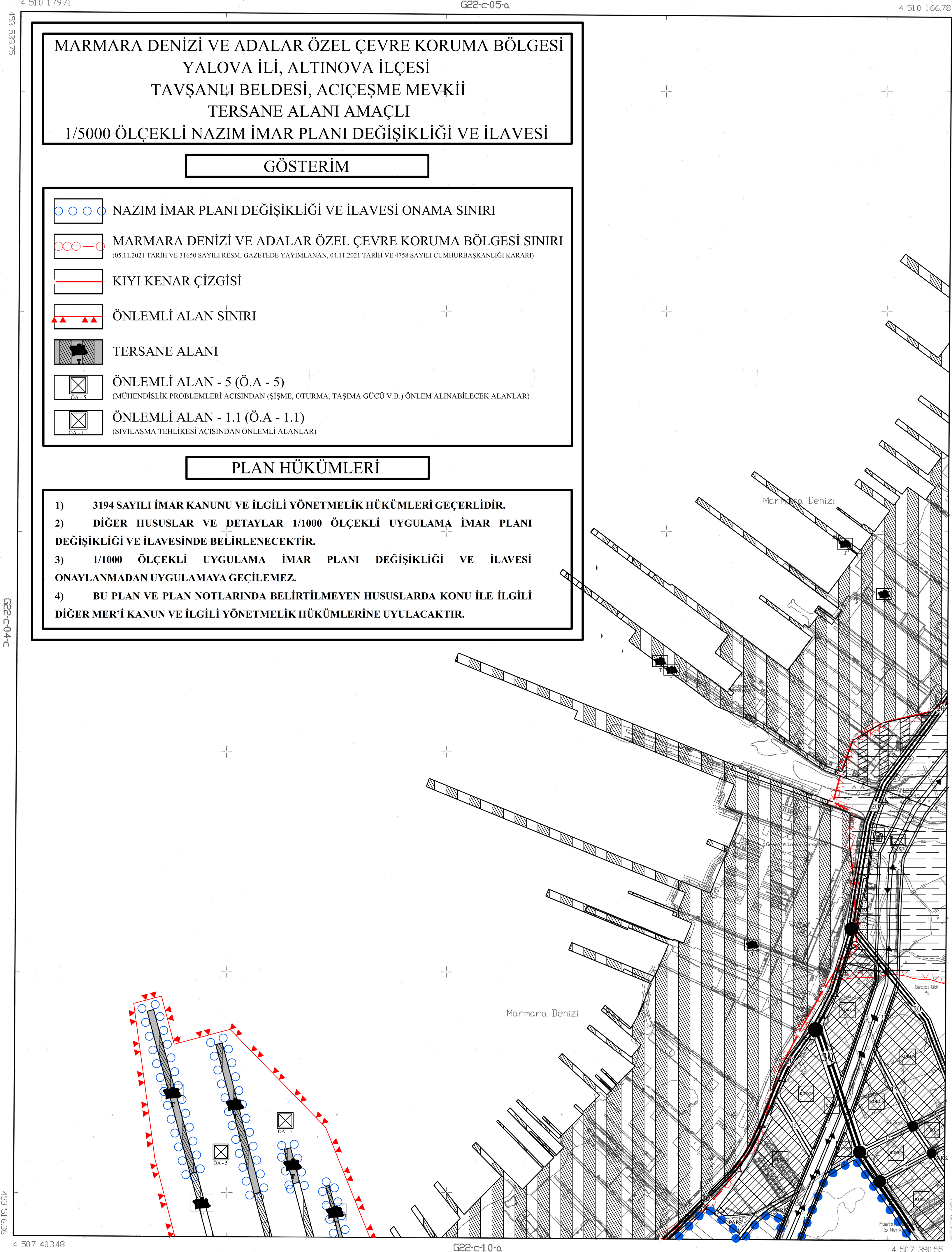
ITRF '96 KOORDİNAT SİSTEMİNDE VE 2005.0
EPOZUNDA, SOYUT HARİTA PROJE MÜHÜRÜSTÜ.
TARAFINDAN YAPILAN ALTINOVA/YALOVA
İSİNE AIT 14 ADET HALHAZIR HARİTA 644
SAYILI KHK'nın 7/K MADDESİNE GÖRE ONAMINDIR.



09.08.2016
YERDAL KAYAPINAR
GENEL MÜDÜR

ÇEVRE VE ŞEHİRCİLİK BAKANLIĞI
MEKANSAL PLANLAMA GENEL MÜDÜRLÜĞÜ

317 9



PAFTA 30/09/2015 TARİHİNDE ÇEKİLEN HAVA
FOTOĞRAFLARINDAN FOTODİJİTAL YÖNTEMLE
ÜRETİLMİŞ OLAN, BİNALAR ÇATI SINIRLARINDAN
ÇİZİLMİŞTİR.

1/5000

MÜHAHHET-SOYUT HARİTA PROJE MÜHÜRÜSTÜ.

288

ALTINOVA
(YALOVA)
G22-c-05-d