

Isparta ili, Eğirdir ilçesi sınırları içerisinde yer alan Yeşilada ve Can Ada Doğal Sit Alanları aşağıdaki haritada gösterildiği şekliyle Bakanlık Makamının 09/04/2020 tarihli 85401 sayılı OLUR'u ile "Doğal Sit-Nitelikli Doğal Koruma Alanı" ve "Doğal Sit-Sürdürülebilir Koruma ve Kontrollü Kullanım Alanı" olarak tescil edilmiştir.

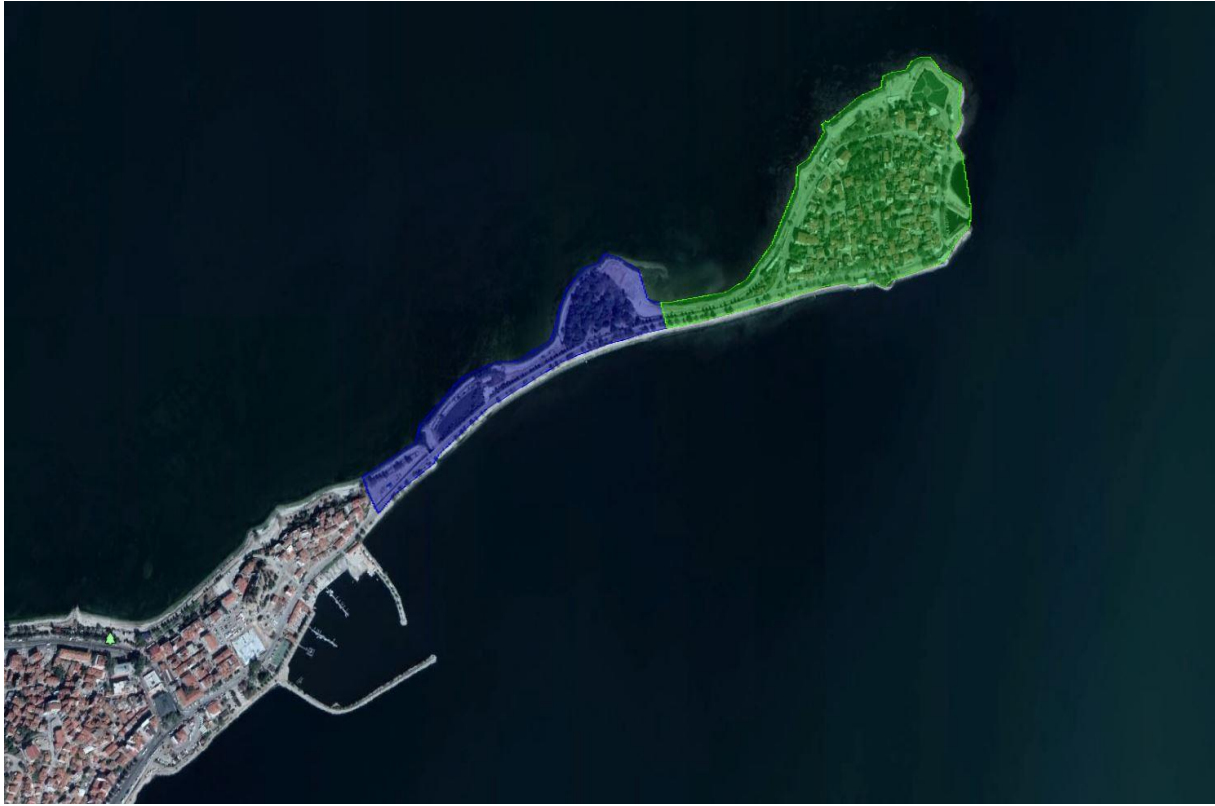
27 Ekim 2017 tarihli ve 30223 sayılı Resmi Gazete'de yayımlanan "Korunan Alanların Tespit, Tescil ve Onayına İlişkin Usul ve Esaslara Dair Yönetmelikte Değişiklik Yapılmasına Dair Yönetmelik" in 2. Maddesinin (j) bendinde yer alan "Anıt ağaçlar hariç, tabiat varlıklarının ve doğal sit alanlarının tescil kararları Resmi Gazete'de yayımlanır ve Bakanlığın internet sayfasında bir ay süre ile duyurulur." hükmü gereği ekteki haritada belirtilen doğal sit alanının tescili tebliğ olunur.



Alana ait koordinat ve parsel bilgileri [www.tvksays.gov.tr](http://www.tvksays.gov.tr) adresinde mevcuttur.

### Yeşilada ve Can Ada Doğal Sit Alanı

İli : Isparta

İlçesi : Eğirdir



	Doğal Sit-Nitelikli Doğal Koruma Alanı
	Doğal Sit-Sürdürülebilir Koruma ve Kontrollü Kullanım Alanı