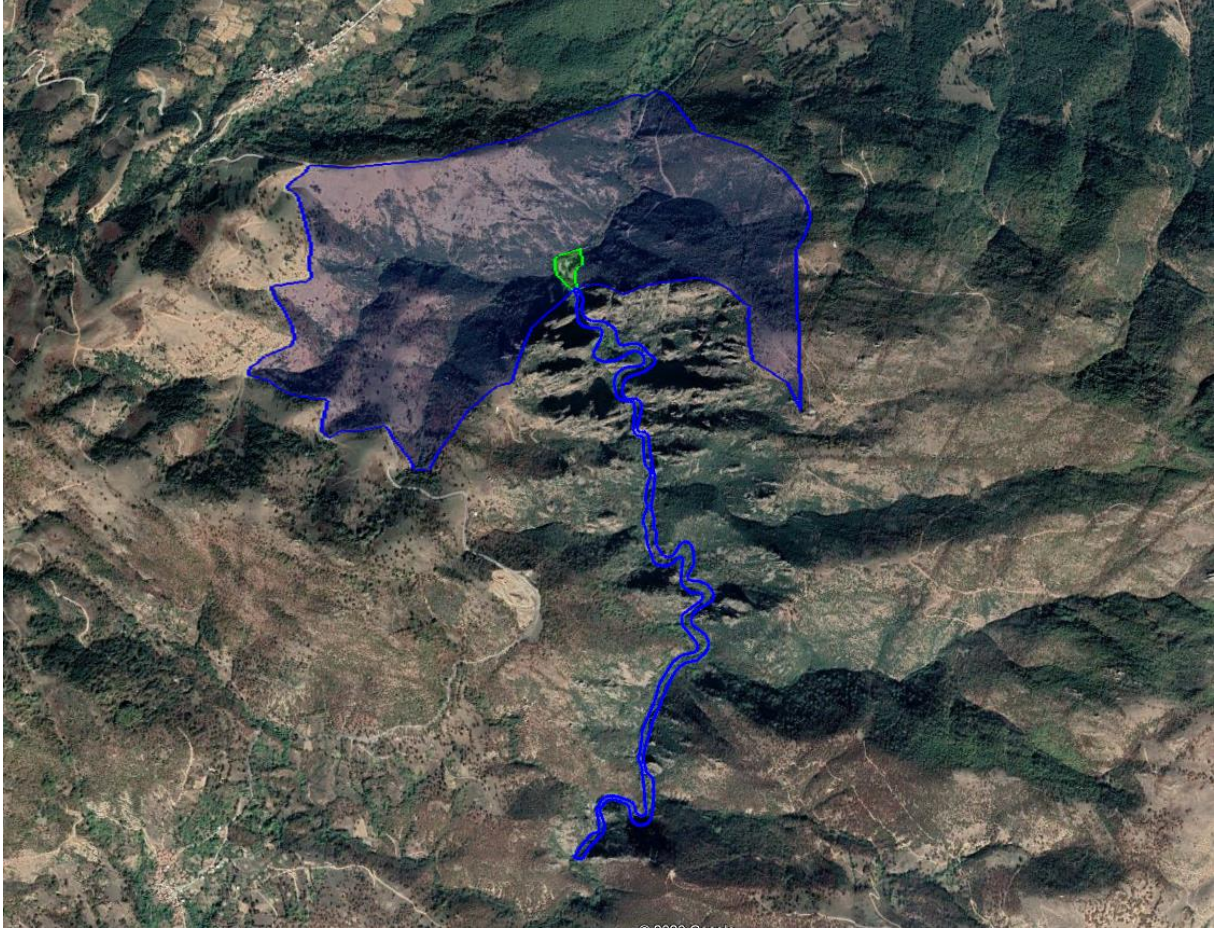




Bursa ili, Orhaneli-Büyükorhan İlçeleri, Sadağı Kanyonu Doğal Sit Alanının “Doğal Sit-Nitelikli Doğal Koruma Alanı” ve “Doğal Sit- Sürdürülebilir Koruma ve Kontrollü Kullanım Alanı” kısımları Bakanlık Makamının 13.04.2020 tarihli ve 86764 sayılı OLUR’u ile tescil edilmiş olup “Doğal Sit-Kesin Korunacak Hassas Alan” kısımlarına dair tescil işlemleri devam etmektedir.

27 Ekim 2017 tarihli ve 30223 sayılı Resmi Gazete' de yayımlanan "Korunan Alanların Tespit, Tescil ve Onayına İlişkin Usul ve Esaslara Dair Yönetmelikte Değişiklik Yapılmasına Dair Yönetmelik" in 2. Maddesinin (j) bendinde yer alan "*Anıt ağaçlar hariç, tabiat varlıklarının ve doğal sit alanlarının tescil kararları Resmi Gazete' de yayımlanır ve Bakanlığın internet sayfasında bir ay süre ile duyurulur.*" hükmü gereği ekteki haritada belirtilen doğal sit alanının tescili tebliğ olunur.

Alana ait koordinat ve parsel bilgileri [www.says.gov.tr](http://www.says.gov.tr) adresinde mevcuttur.

İli : Bursa  
İlçesi-mahallesi: Orhaneli-Büyükorhan İlçeleri  
Mevkii : Sadağı Kanyonu Doğal Sit Alanı



 NİTELİKLİ DOĞAL KORUMA ALANI  
 SÜRDÜRÜLEBİLİR KORUMA VE KONTROLLÜ KULLANIM ALANI