

EK

Çanakkale ili, Yenice ilçesi, Çalköy Köyü Mevkii, Çanakkale (Grup11- 30 sit kodlu) Doğal Sit Alanı aşağıdaki haritada gösterildiği şekliyle Bakanlık Makamı'nın 25.09.2020 tarihli ve 202220 sayılı OLUR'u ile "Nitelikli Doğal Koruma Alanı" ve "Sürdürülebilir Koruma ve Kontrollü Kullanım Alanı" olarak tescil edilmiştir.

27 Ekim 2017 tarihli ve 30223 sayılı Resmi Gazete'de yayımlanan "Korunan Alanların Tespit, Tescil ve Onayına İlişkin Usul ve Esaslara Dair Yönetmelikte Değişiklik Yapılmasına Dair Yönetmelik" in 2. maddesinin (j) bendinde yer alan "Anıt ağaçlar hariç, tabiat varlıklarının ve doğal sit alanlarının tescil kararları Resmi Gazete'de yayımlanır ve Bakanlığın internet sayfasında bir ay süre ile duyurulur." hükmü gereği ekteki haritada belirtilen doğal sit alanının tescili tebliğ olunur.

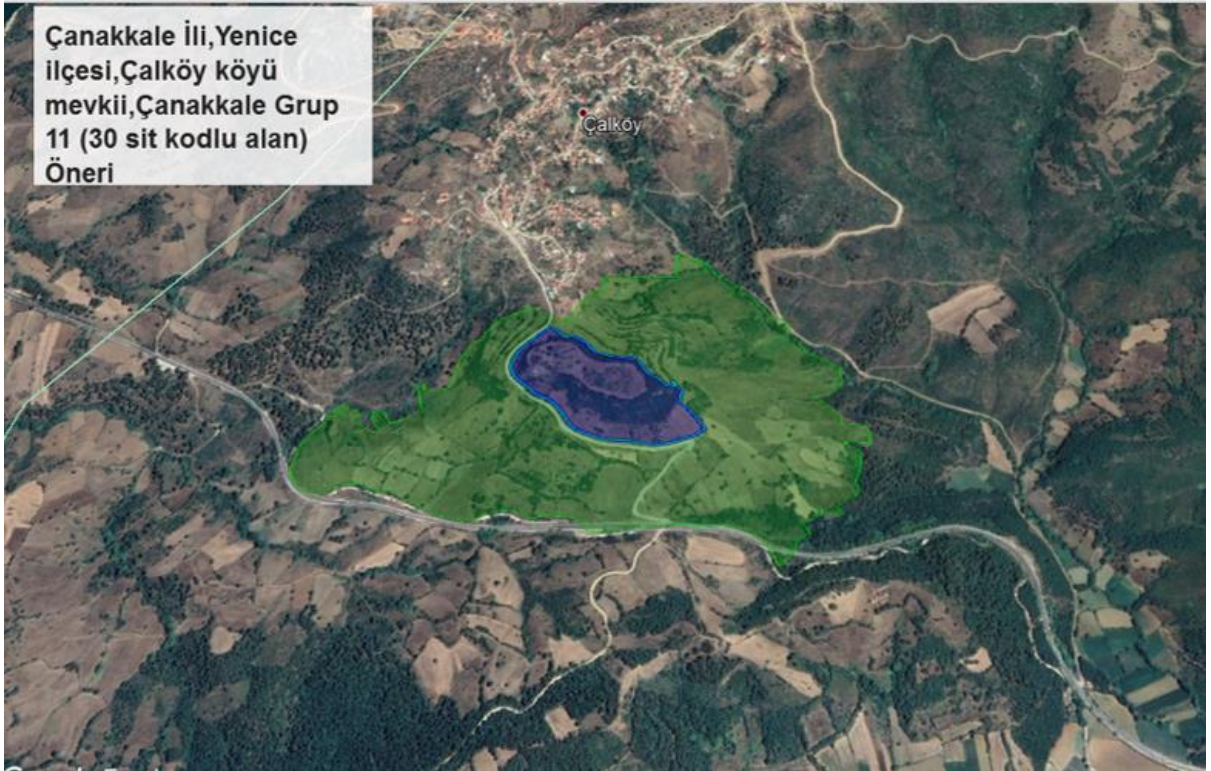
Alana ait koordinat ve parsel bilgileri www.tvksays.csb.gov.tr adresinde mevcuttur.



Çanakkale ili, Yenice ilçesi,

Çanakkale (Grup11- 30 sit kodlu) Doğal Sit Alanı

İli : Çanakkale

İlçesi : Yenice



	Nitelikli Doğal Koruma Alanı
	Sürdürülebilir Koruma ve Kontrollü Kullanım Alanı