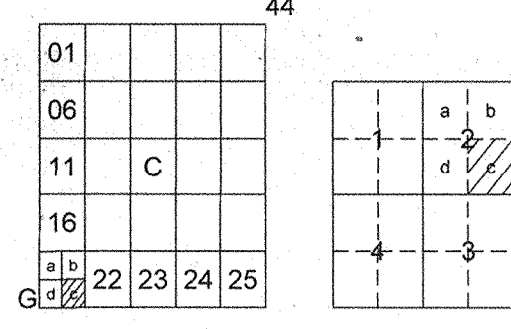


**TRABZON İLİ ÇAYKARA İLÇESİ
BAYBURT İLİ MERKEZ İLÇESİ
R3-TRABZON-1
RÜZGAR ENERJİ SANTRALI
UYGULAMA İMAR PLANI
ÖLÇEK:1/1000**

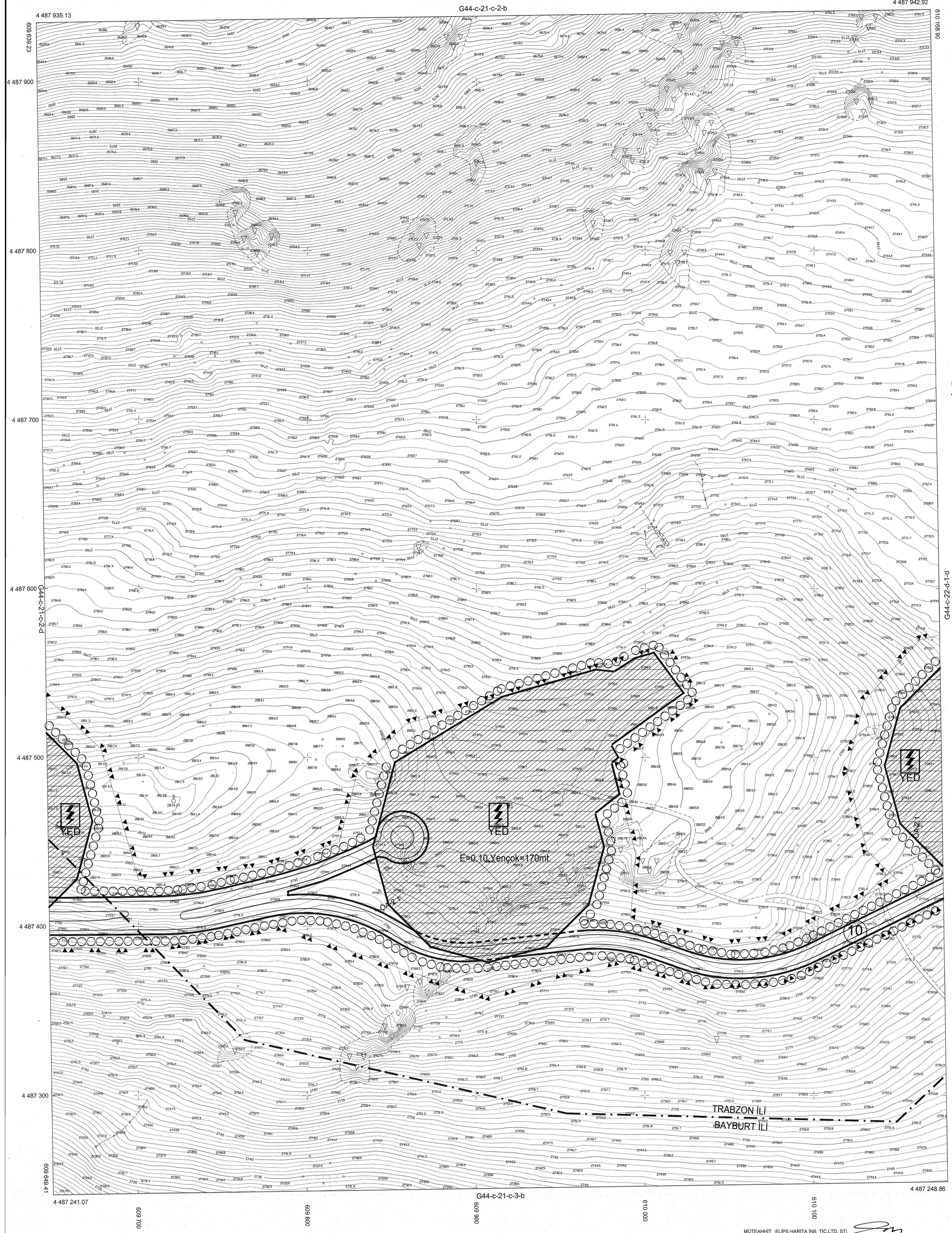
44C21C1D 44C21C1C 44C21C2D 44C21C2C 44C22D1D

Dosya No :510132780
Plan No :UP-001071050
Çizim :1/1000
Trabzon İl Çaykara İlçesi Bayburt İl Merkez İlçesi Şekersu, Kocak ve Çoban Mahalleleri sınırları içerisinde R3-Trabzon-1 RES(21.3 MW/100 MW) e ilişkin 5 parçalık-11000 ölçekli Uygulama İmar Planı 3194 sayılı İmar Kanununun 9 naddesin ve 1 Nolu Cumhurbaşkanlığı Kararnamesinin 102 (a) hükmü çerçevesinde çizilmiştir.


T.C.
ÇEVRE, ŞEHİRCİLİK VE İKLİM DEĞİŞİKLİĞİ BAKANLIĞI
Mekansal Planlama Genel Müdürlüğü



**MERKEZ-ÇAYKARA
(BAYBURT-TRABZON)
G44-c-21-c-2-c**



İTİFAK KOORDİNAT SİSTEMİNDE VE 0205/02 EPÖLÜME
ELIPS HARİTA İNŞ. TİC. LTD. ŞTİ TARAFINDAN YAPILAN
R3 - TRABZON - 1 RES PROJESİNİN
İKİNCİ AŞAMA HARİTALANDIRMA
1 NOLU İMARAT KURULUŞ KANUNUNUN
KARARNAMESİ ÇERÇEVESİNDE ÇİZİLMİŞTİR.



ÇEVRE, ŞEHİRCİLİK VE İKLİM DEĞİŞİKLİĞİ BAKANLIĞI
MEKANSAL PLANLAMA GENEL MÜDÜRLÜĞÜ

18.07.2023

**MERKEZ-ÇAYKARA-G44-c-21-c-2-c
(BAYBURT-TRABZON)**

18.07.2023 TARİHİNDE ÇEKİLEN HAVA FOTOĞRAFLARINDAN
PAFTALARDA KIYMETLENDİRME YAPILMIŞTIR.

1/1000

MOTEHİTT ELİPS HARİTA İNŞ. TİC.LTD. ŞTİ.